აქსონომეტრიული ხედი



შპს "DREAM BUILD Co"

აქსონომეტრიული ხედი



შპს "DREAM BUILD Co"


520
0.00
300
100
60
400
60
+4.20

დამხმარე შენობა ნაგებობის გეგმა ნიშნულე 0.00

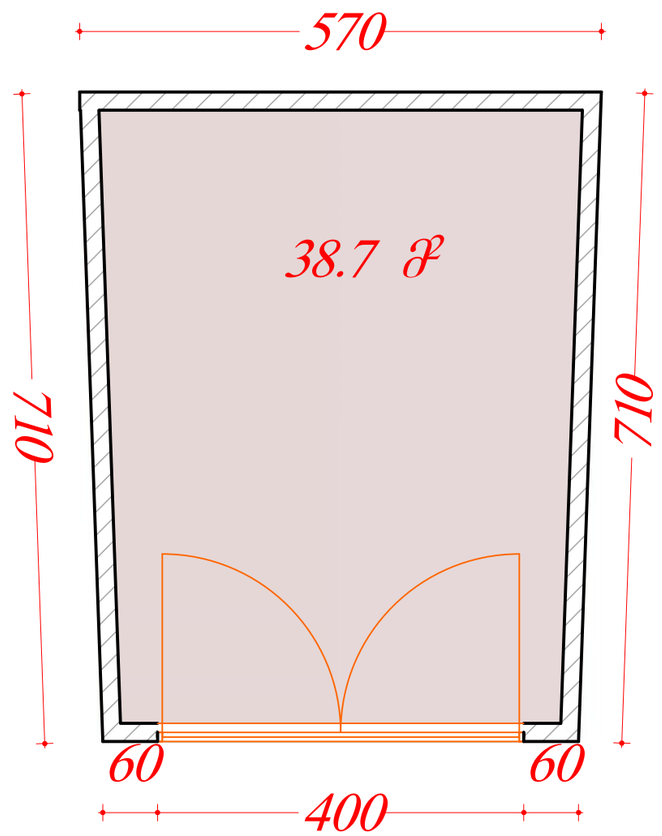

შპს "**DREAM BUILD Co**"

ARCHITECTURE

საქართველოს იუსტიციის სამინისტრო

საჯარო რეესტრის ეროვნული სააგენტო

საკადასტრო გეგმა

მიწის ნაკვეთის საკადასტრო კოდი: *01.11.19.001.029*
განცხადების რეგისტრაციის ნომერი: 882014420314
მიწის ნაკვეთის ფართობი: *2453* კვ.მ.
დანიშნულება: *არასასოფლო-სამეურნეო*
მომზადების თარიღი 08.08.14

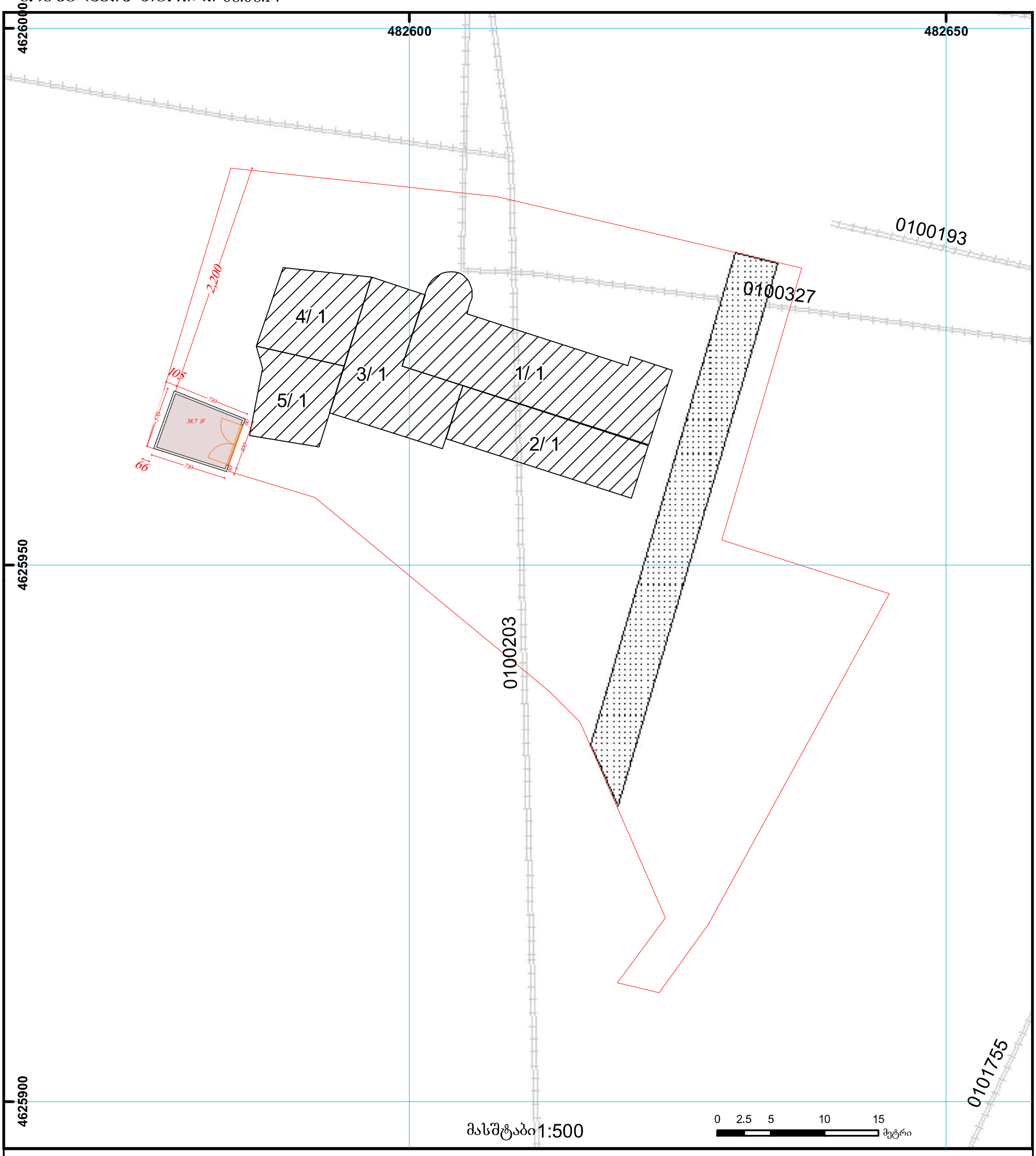

01/2 შენობა-ნაგებობა, პირობითი ნომერი/სართულიანობა

ვალდებულება

ხაზობრივი ნაგებობა

0.00 00.0 UTM (საერთაშორისო) სისტემის კოორდ.

მიწის ნაკვეთის საკადასტრო საზღვარი

მშენებარე ნაგებობა

მიწისქვეშა ნაგებობა

საჯარო რეესტრის ეროვნული სააგენტო თბილისი 0102 წმ. ნიკოლოზის/ნ. ჩხეიძის ქ. 2 ტელ.: (995 32) 91 04 27; ფაქსი: (995 32) 91 03 41
საჯარო რეესტრის ეროვნული სააგენტო თბილისი დ. აღმაშენებლის გამზ. 89/24 ტელ: (995 32) 94 13 65
www.napr.gov.ge

ფოტომონტაჟი

