ქალაქგეგმარებითი დასაბუთება მრავალბინიანი საცხ. სახლის მშენებლობისთვის ქ. თბილისში იმერეთის ჭუჩა №71-ში (ნაკვეთი №01.12.11.054.023)

თბილისი

საყრდენი გეგმა

თბილისის გარშემოსავლელი გზა

ნორიო

მარტყოფი

დიდი ლილო

საპროექტო ტერიტორია

ძუჩებისა და მაგისტრალების ძსელი

მეტროპოლიტენის ხაზები და სადგურები

რკინიგზის ხაზები და სადგურები

რკინიგზის შემოვლითი მაგისტრალი

რაიონების საზღვრები

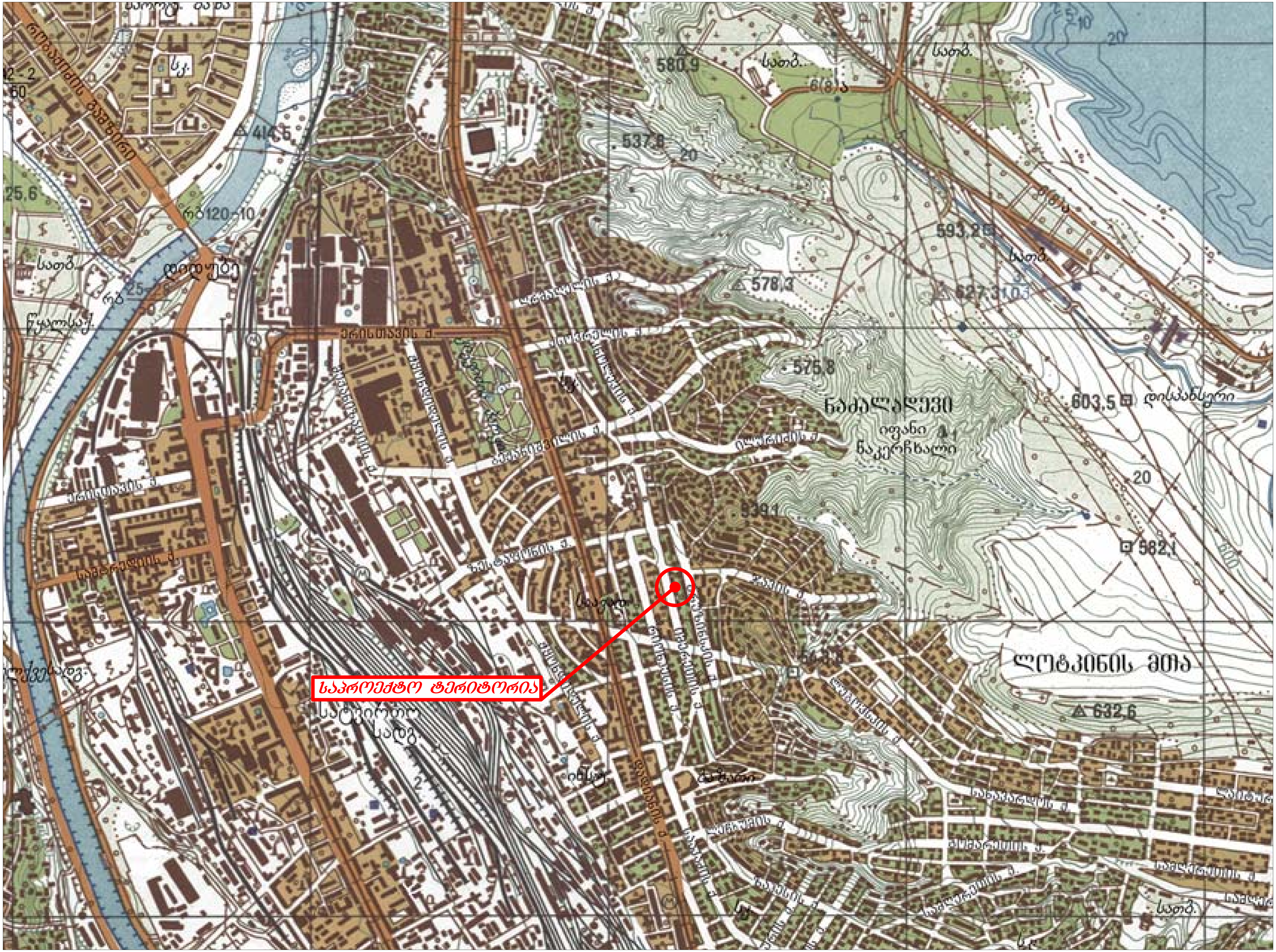

საპროექტო ტერიტორია
ნაძალადევი
ლოტკინის მთა
580.9
537.6
578.3
575.8
593.2
603.5
582.1
632.6
414.5

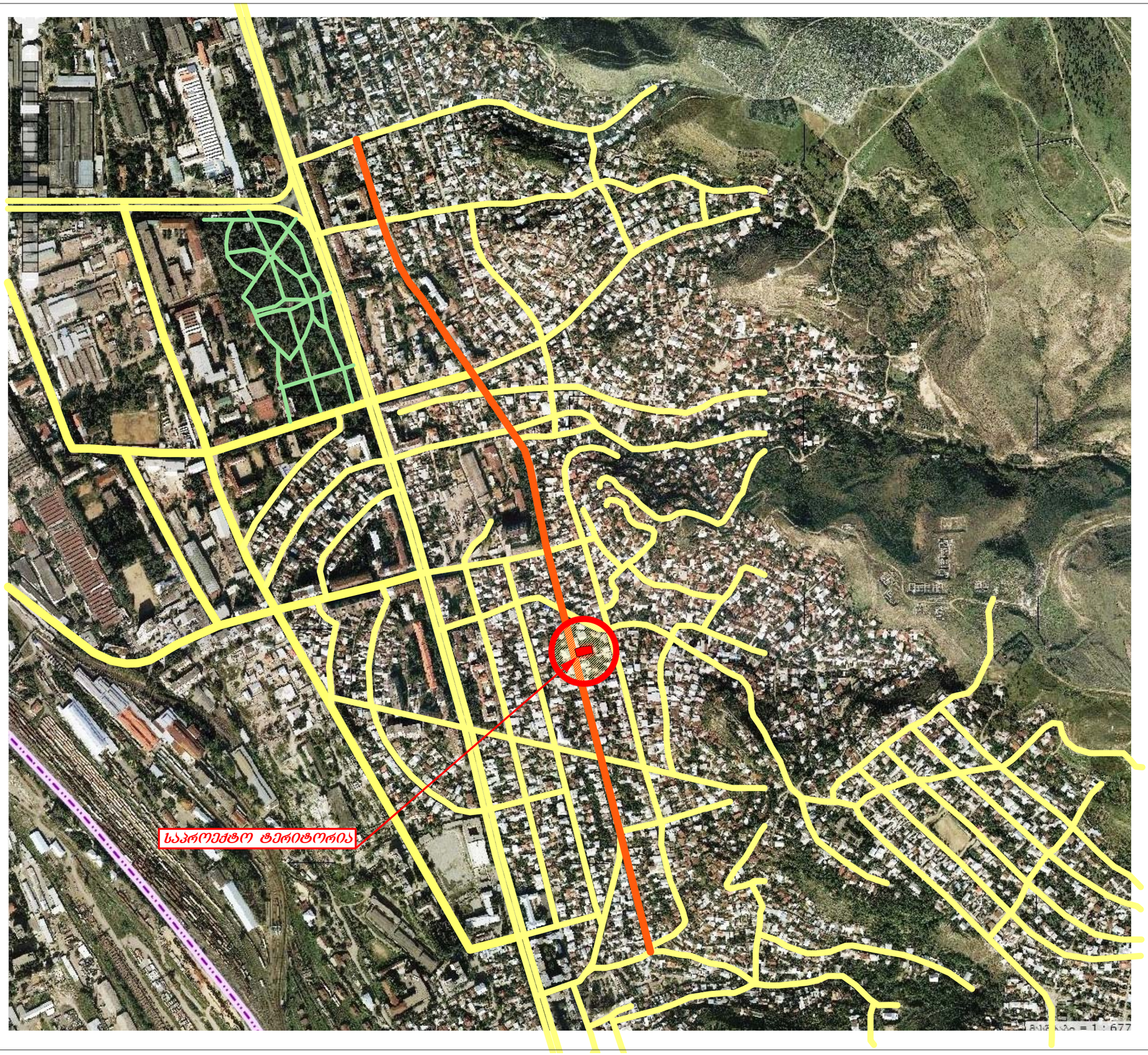
პროექტიო ტერიტორია

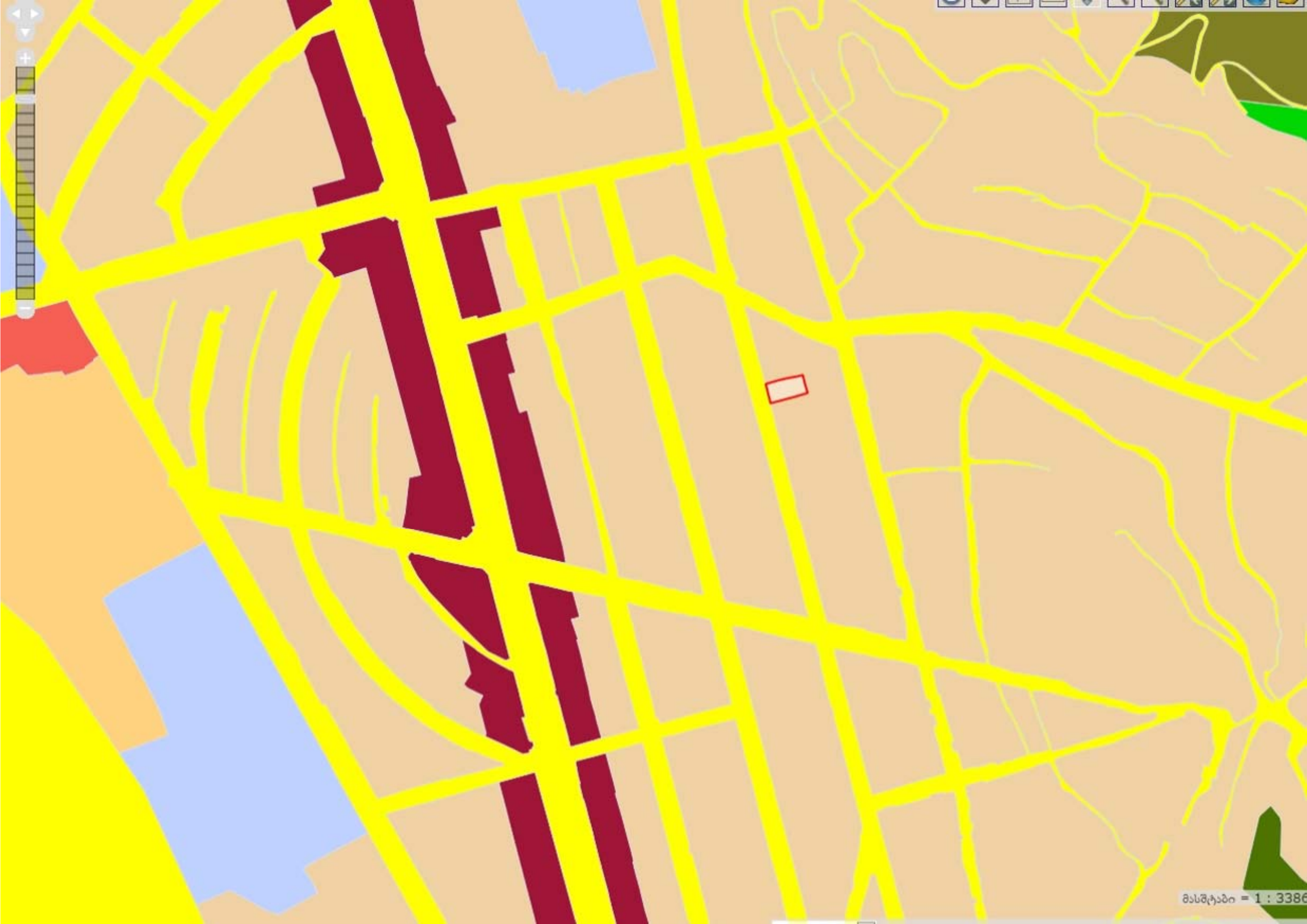
მასშტაბი = 1 : 3386

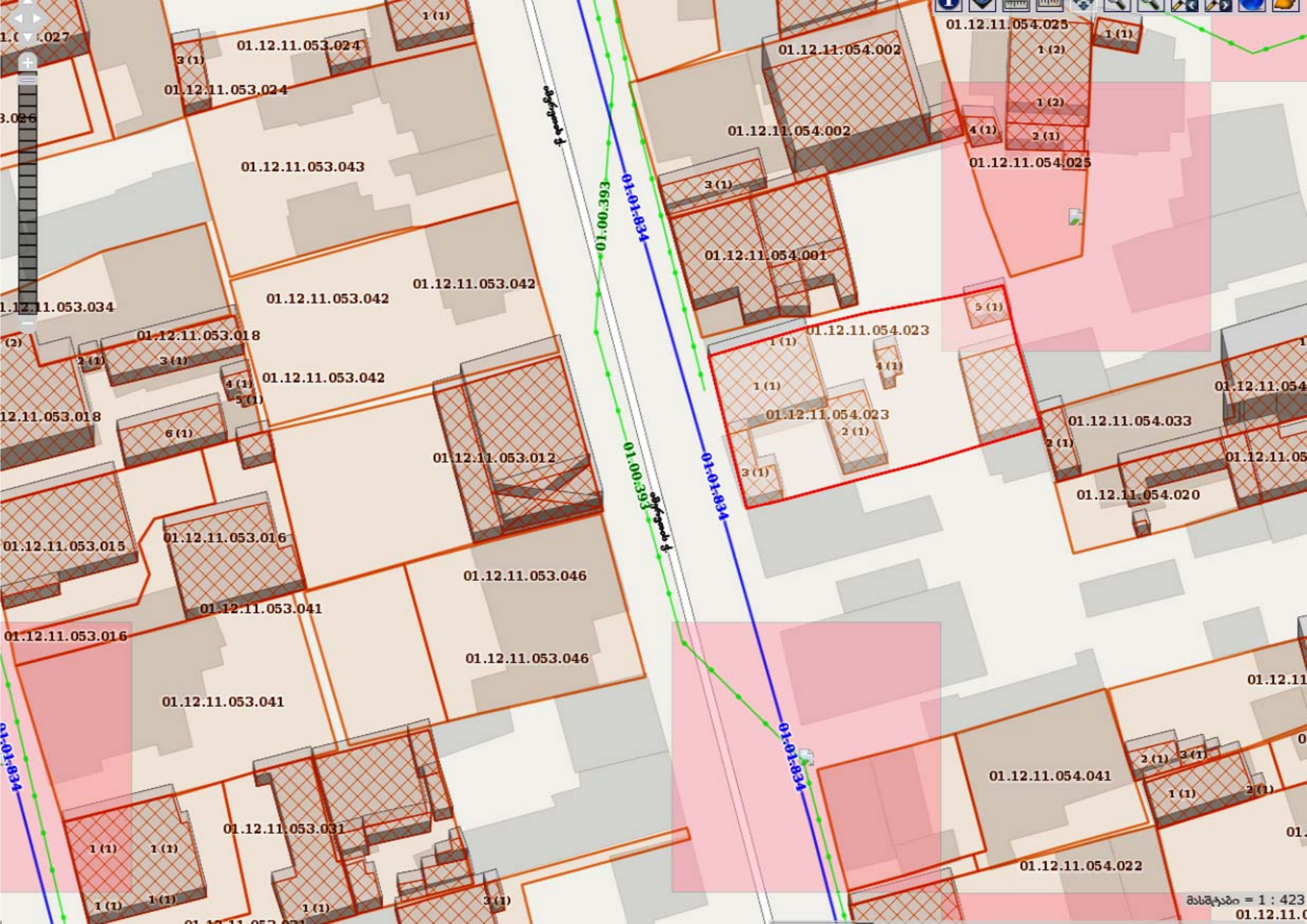
01.12.11.053.024
01.12.11.053.024
01.12.11.053.043
01.12.11.053.042
01.12.11.053.042
01.12.11.053.034
01.12.11.053.018
01.12.11.053.042
01.12.11.053.018
01.12.11.053.012
01.12.11.053.015
01.12.11.053.016
01.12.11.053.046
01.12.11.053.041
01.12.11.053.016
01.12.11.053.046
01.12.11.053.041
01.12.11.053.031
01.12.11.054.025
01.12.11.054.002
01.12.11.054.002
01.12.11.054.025
01.12.11.054.001
01.12.11.054.023
01.12.11.054.023
01.12.11.054.033
01.12.11.054.020
01.12.11.054.041
01.12.11.054.022
01.00.393
01.01.834
01.00.393
01.01.834
01.01.834
01.01.834
მასშტაბი = 1 : 423


18.10.2014 11.58


18.10.2014 12.00


23/12/2013


RCR 060
23/12/2013


23/12/2013


OMJ 111
23/12/2013

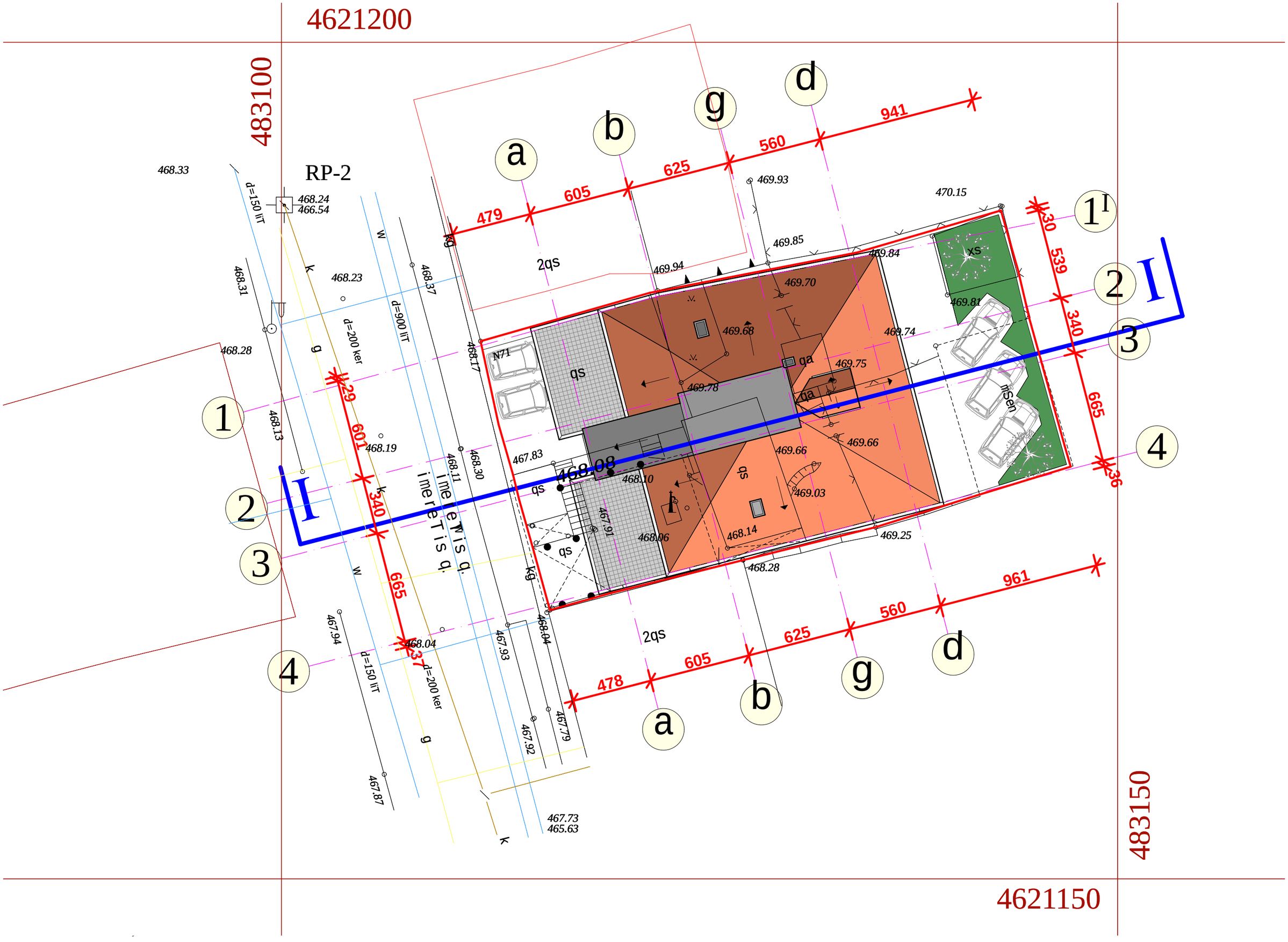
4621200
483100
483150
4621150
RP-2
468.33
468.24
466.54
d=150 liT
468.31
468.23
468.28
d=200 ker
468.13
468.19
468.37
d=900 liT
468.17
468.30
468.11
468.08
467.83
468.10
467.91
468.06
468.14
469.25
468.28
469.93
469.94
469.85
469.84
470.15
469.70
469.68
469.74
469.75
469.78
469.66
469.03
qa
qs
2qs
N71
xs
mSen
kg
w
k
g
a
b
g
d
1
2
3
4
I
941
560
625
605
479
961
560
625
605
478
30
539
340
665
36
29
601
340
665
37
340

Wrili I-I SeTanxmebuli proeqti

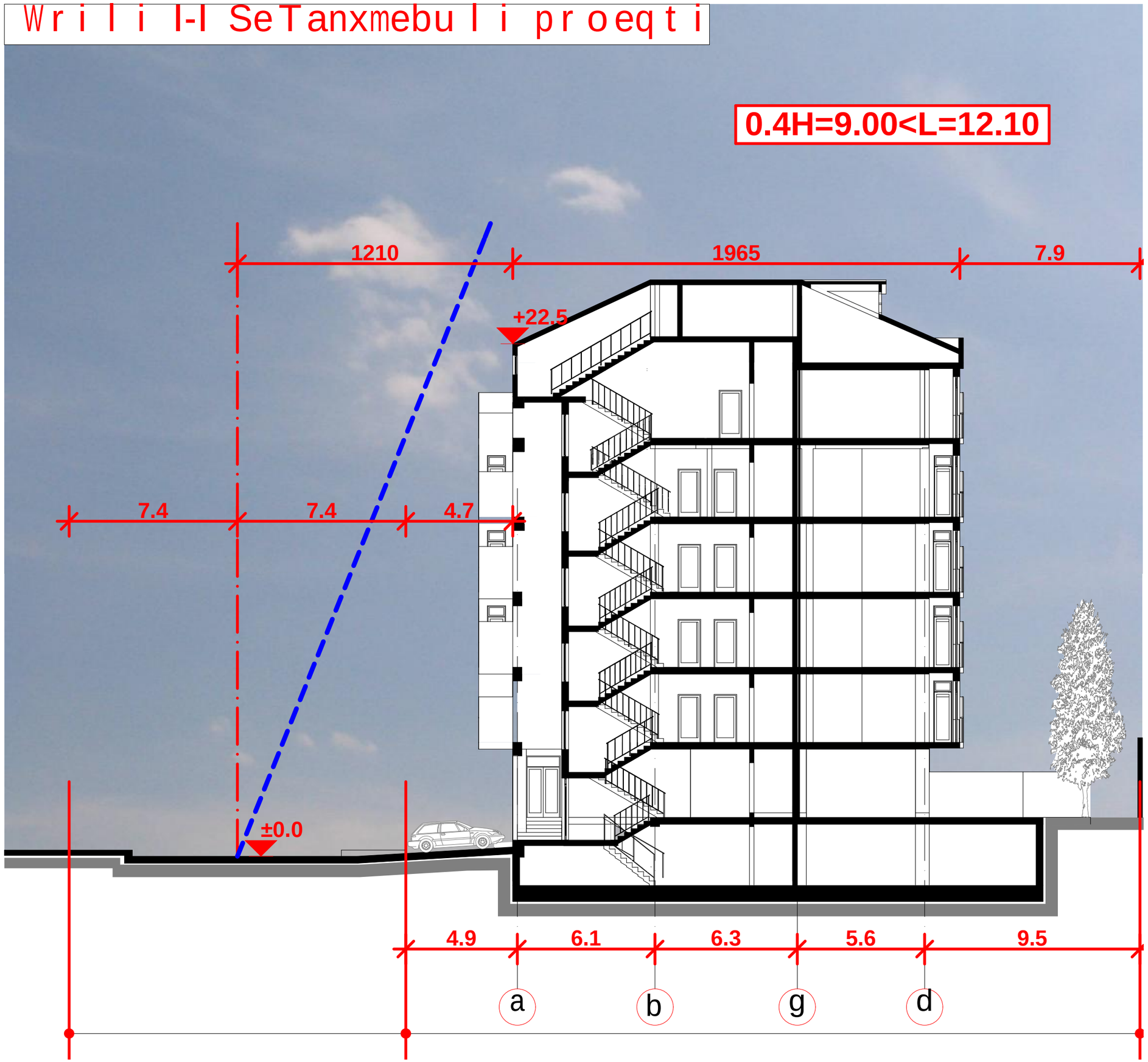

Wrili I-I saproeqto winadadeba

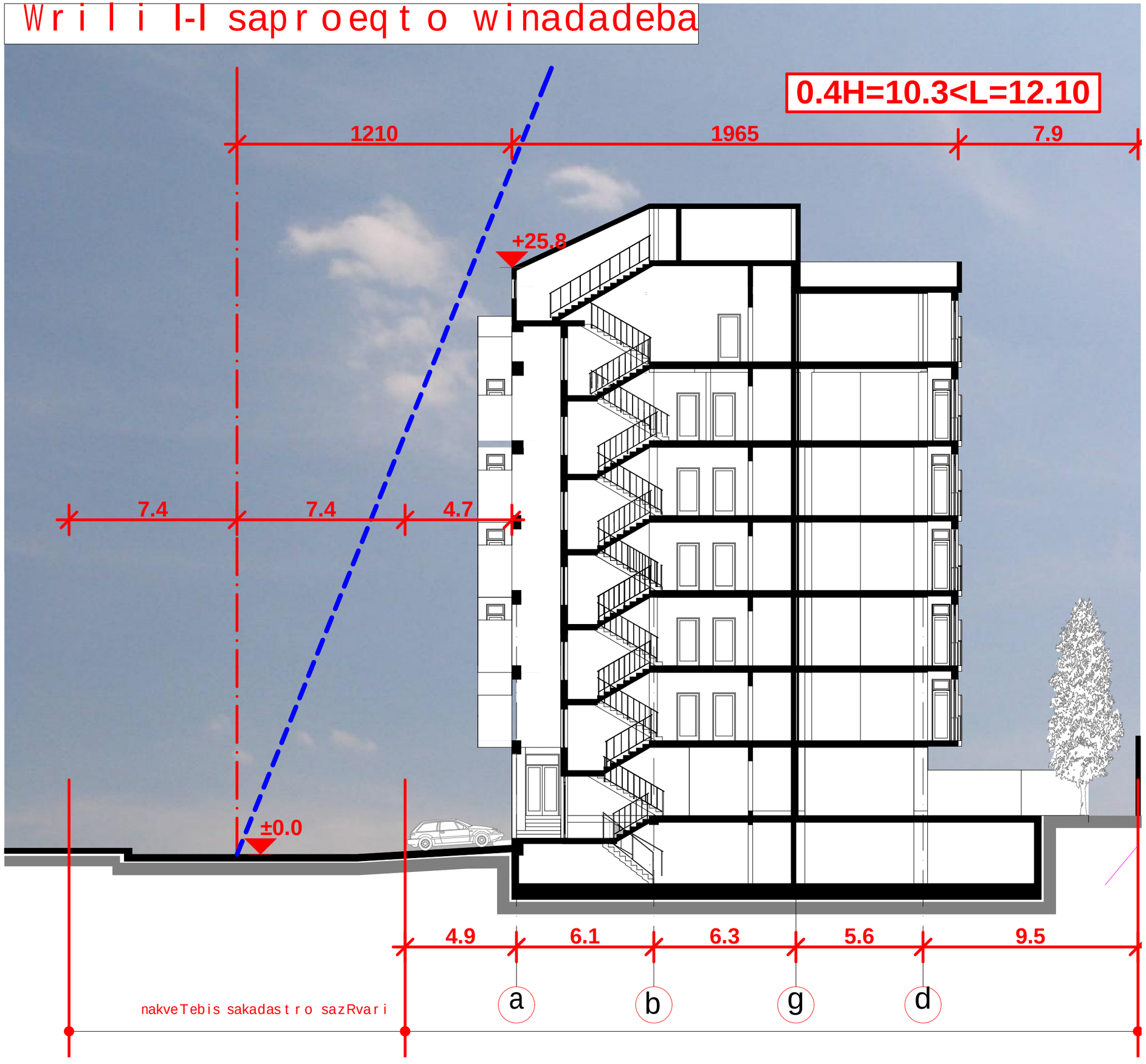

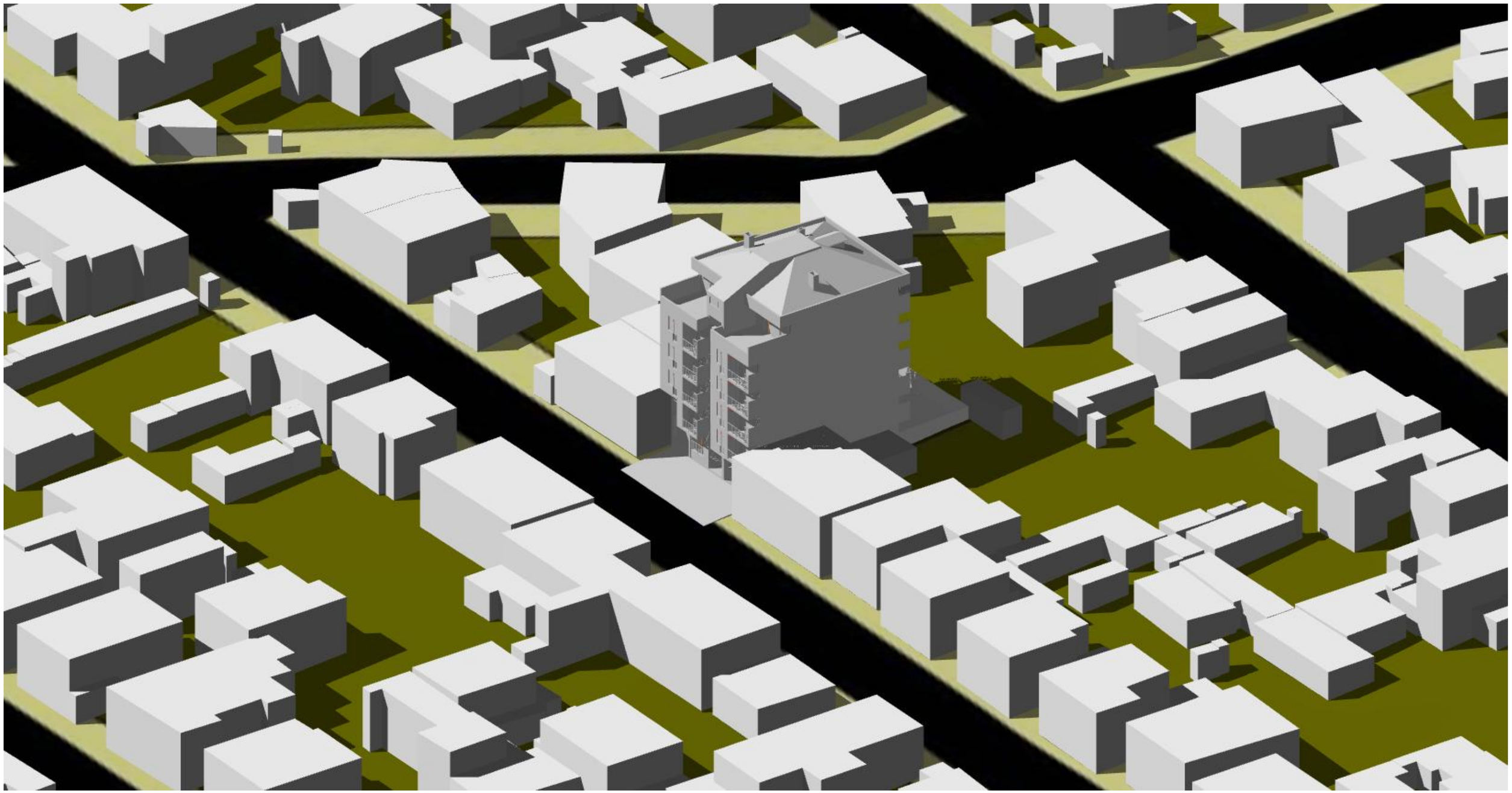

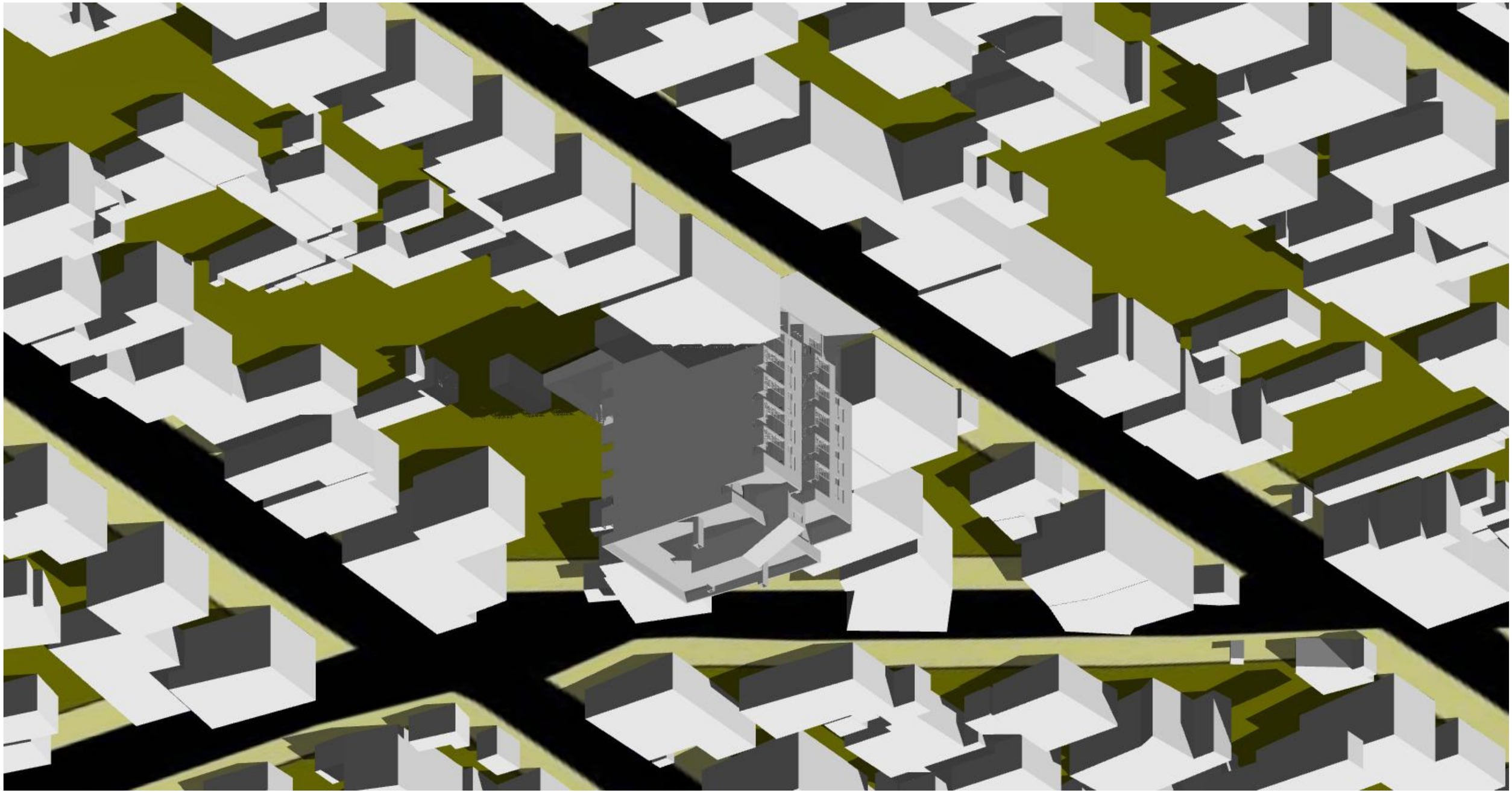

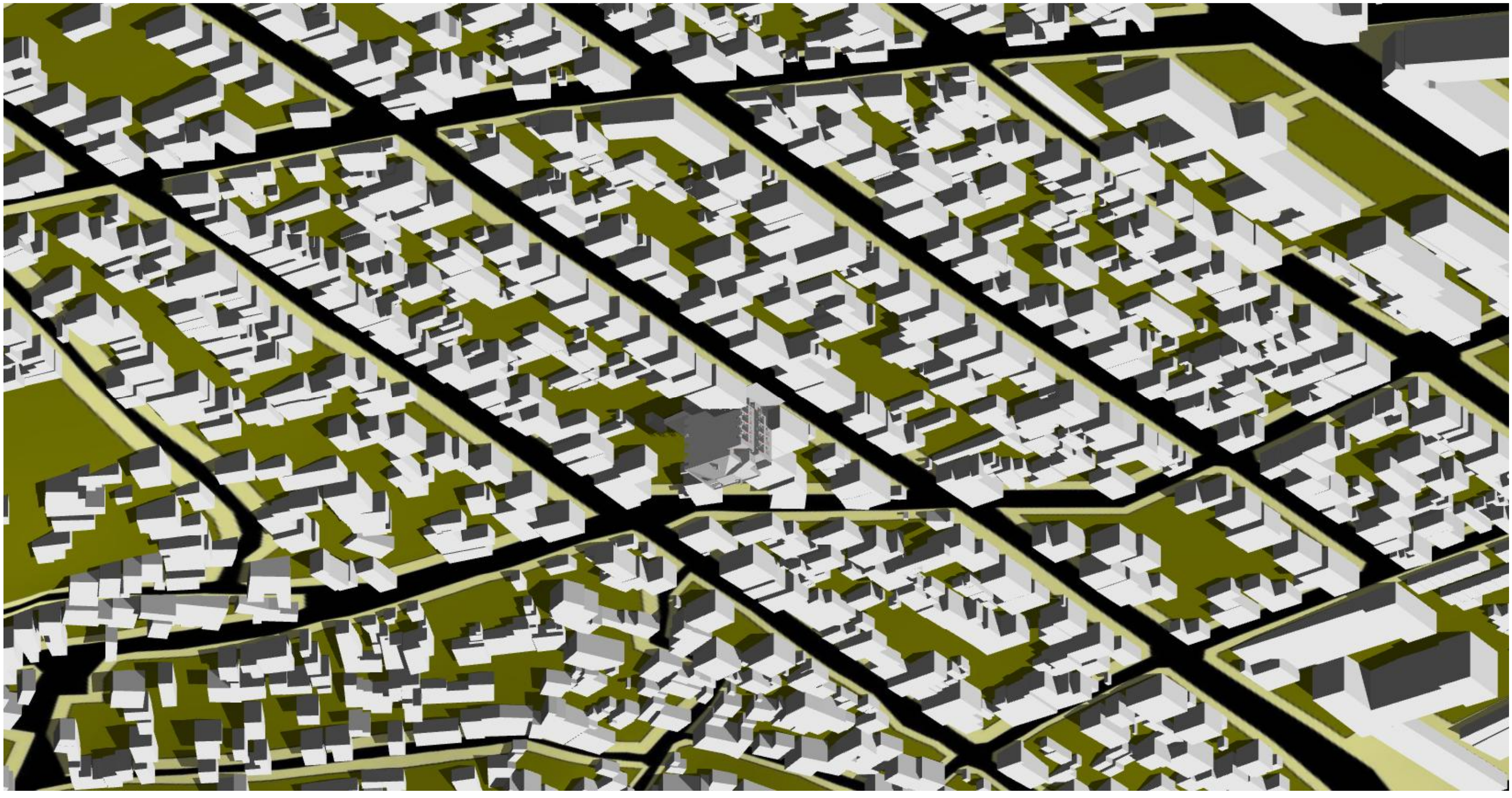



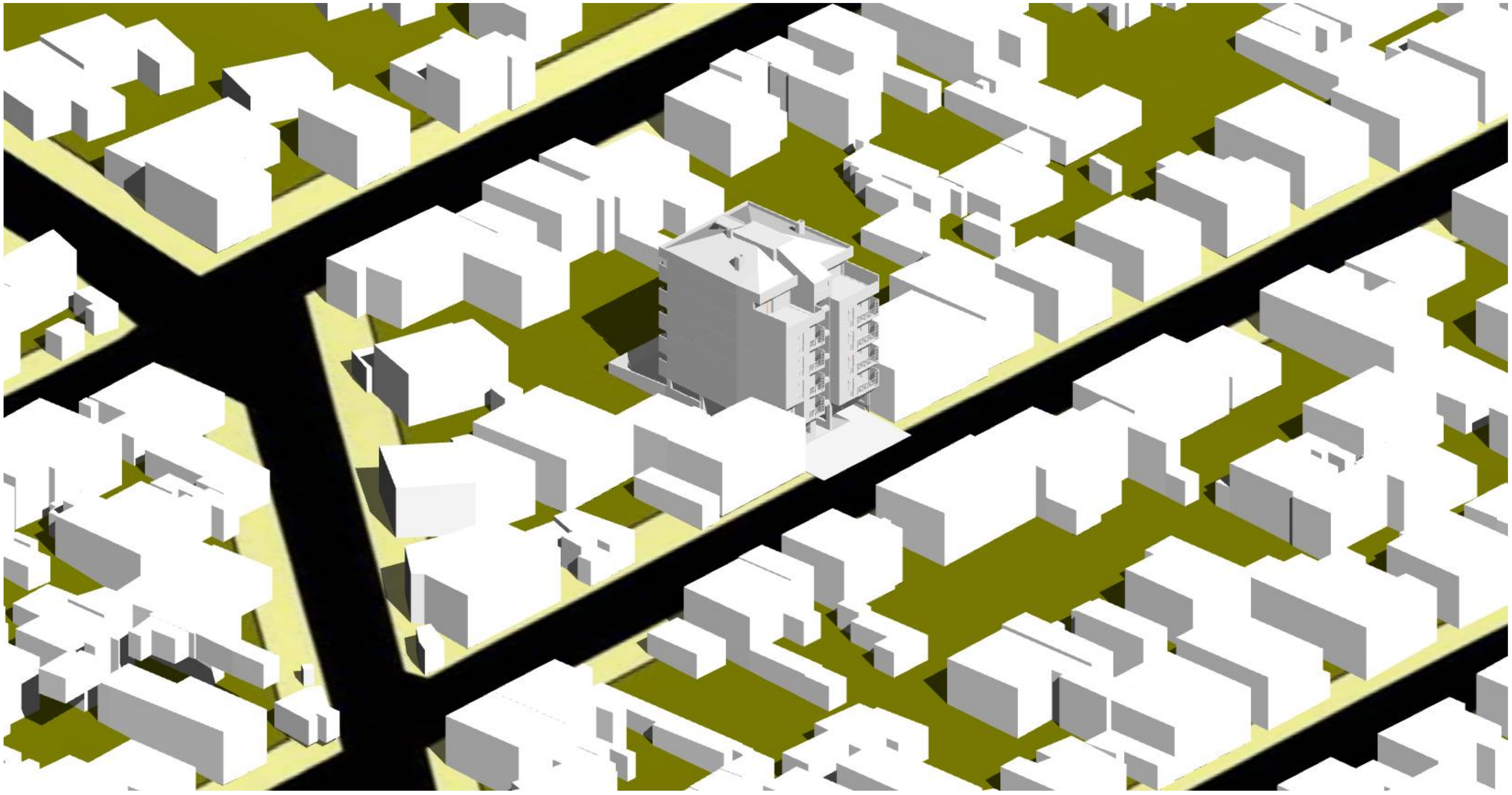

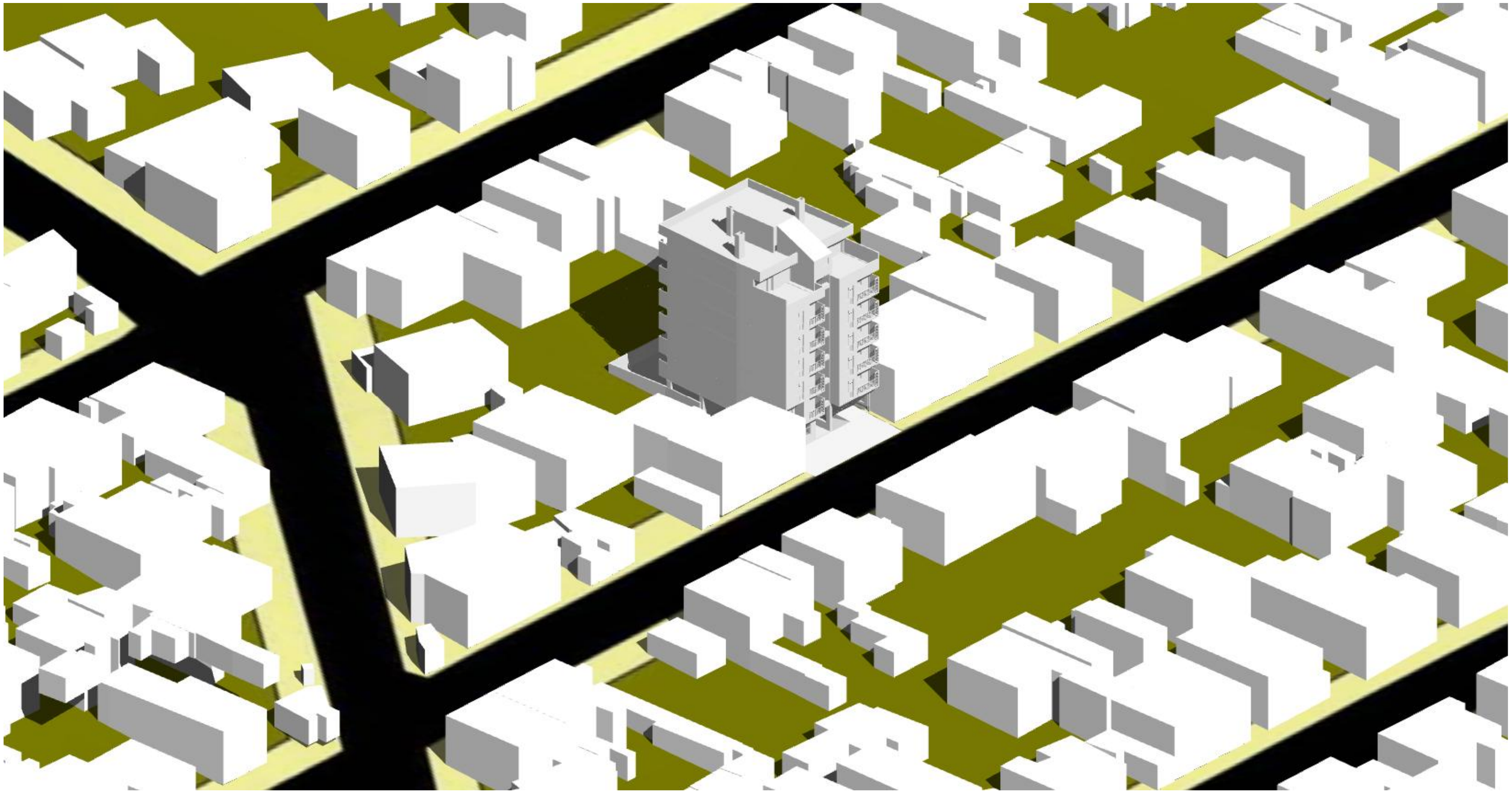

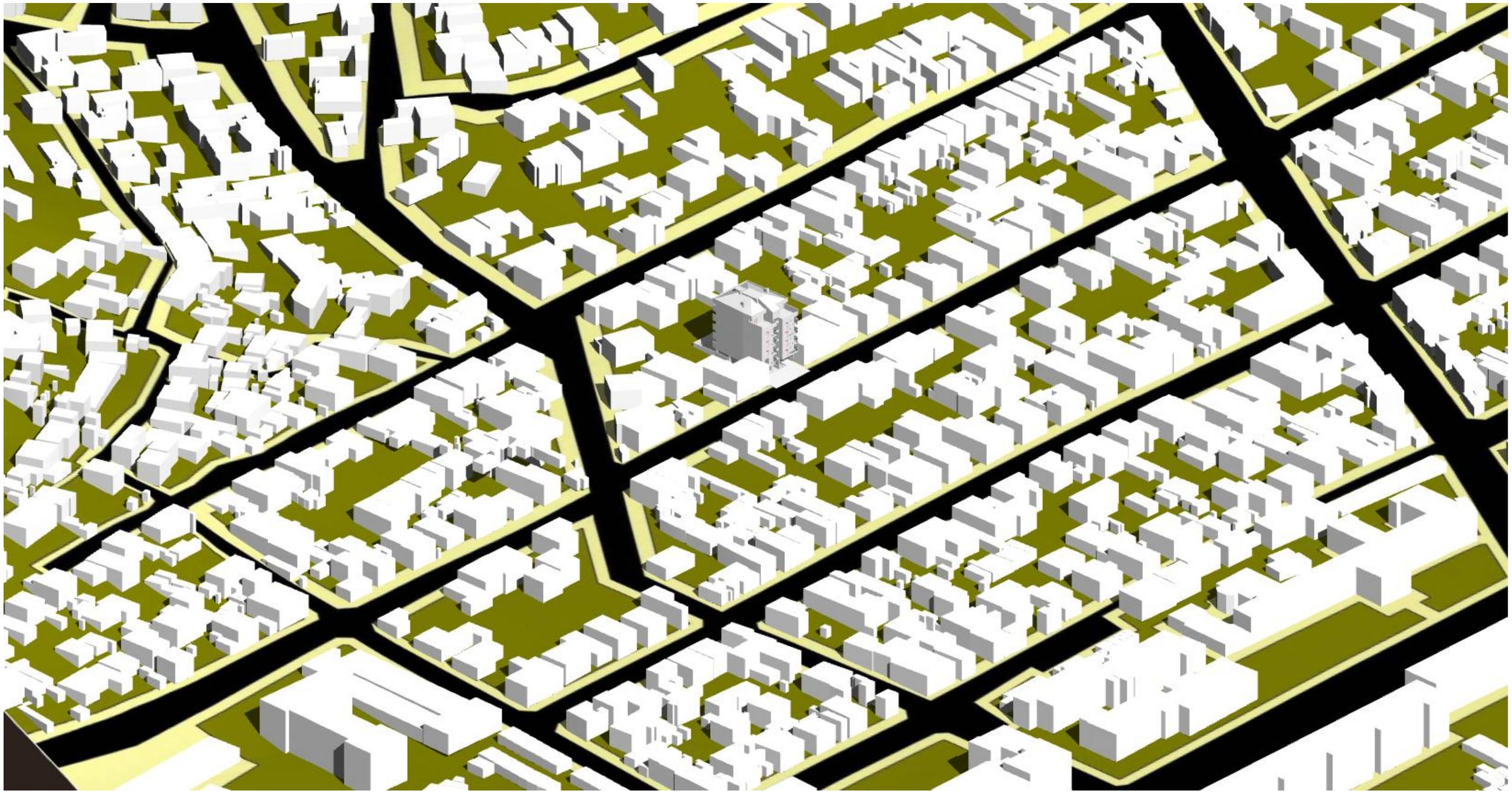

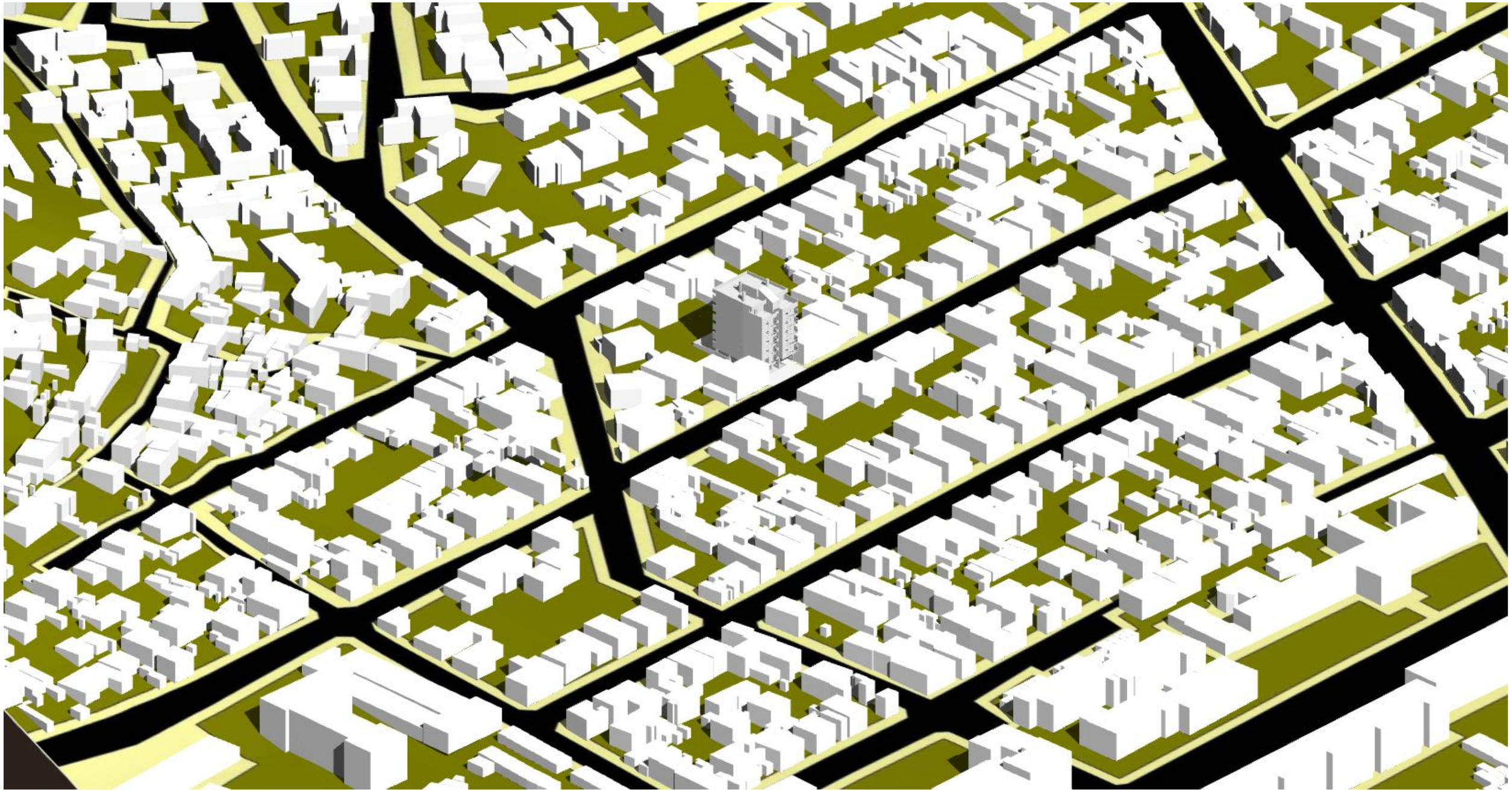

gmad i obT yuradRebisTvis