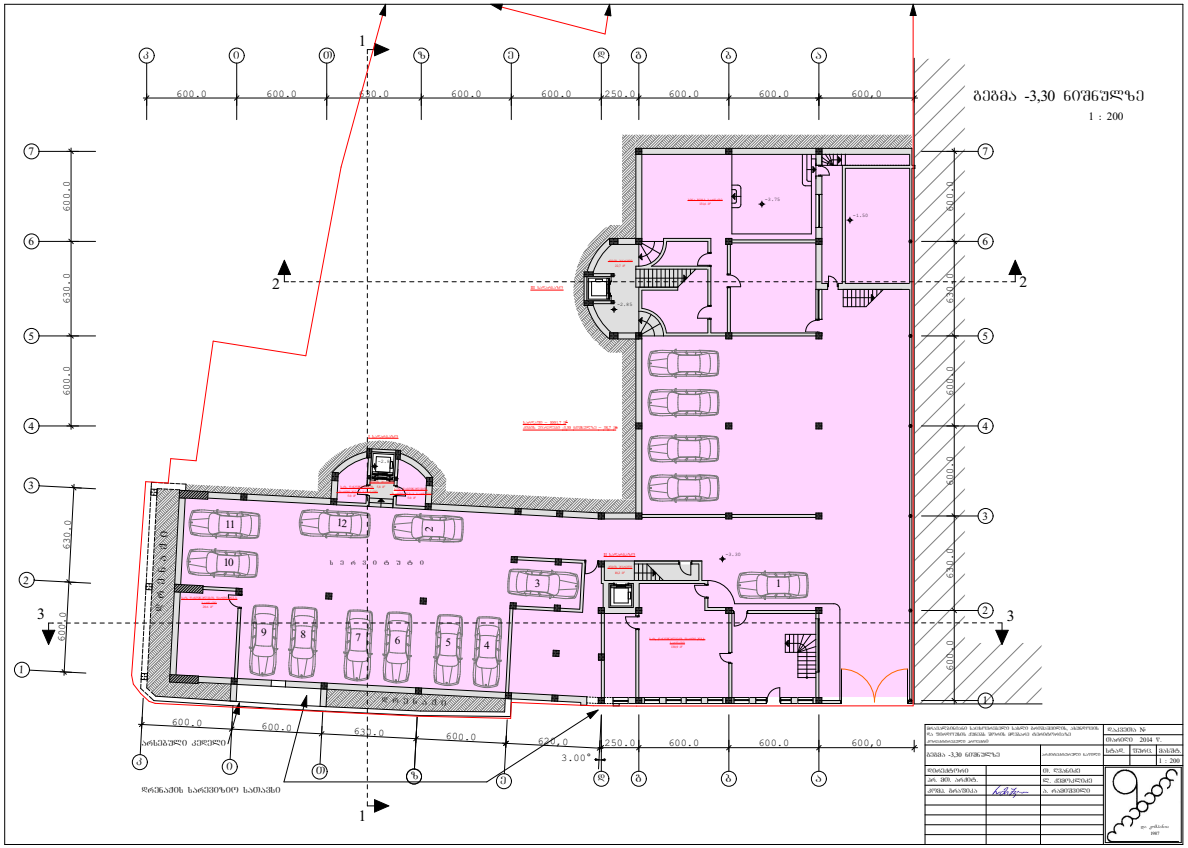

სემის -3,30 ნიშნულზე
1 : 200

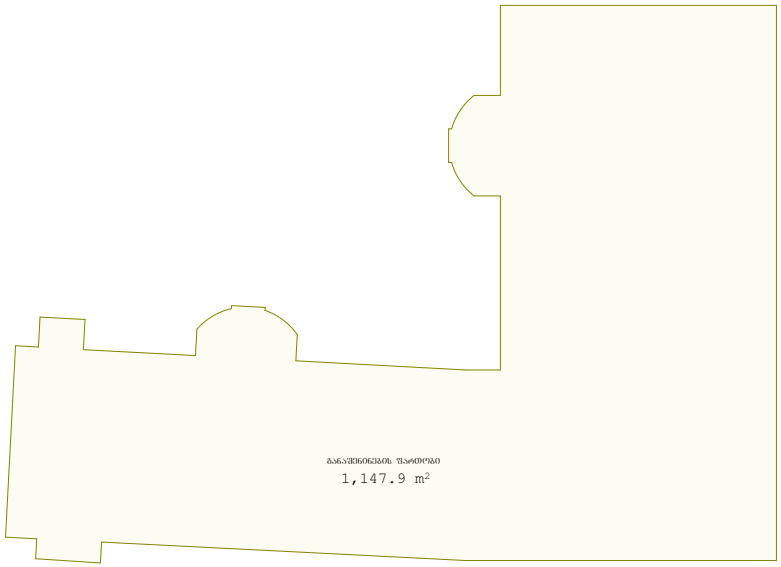

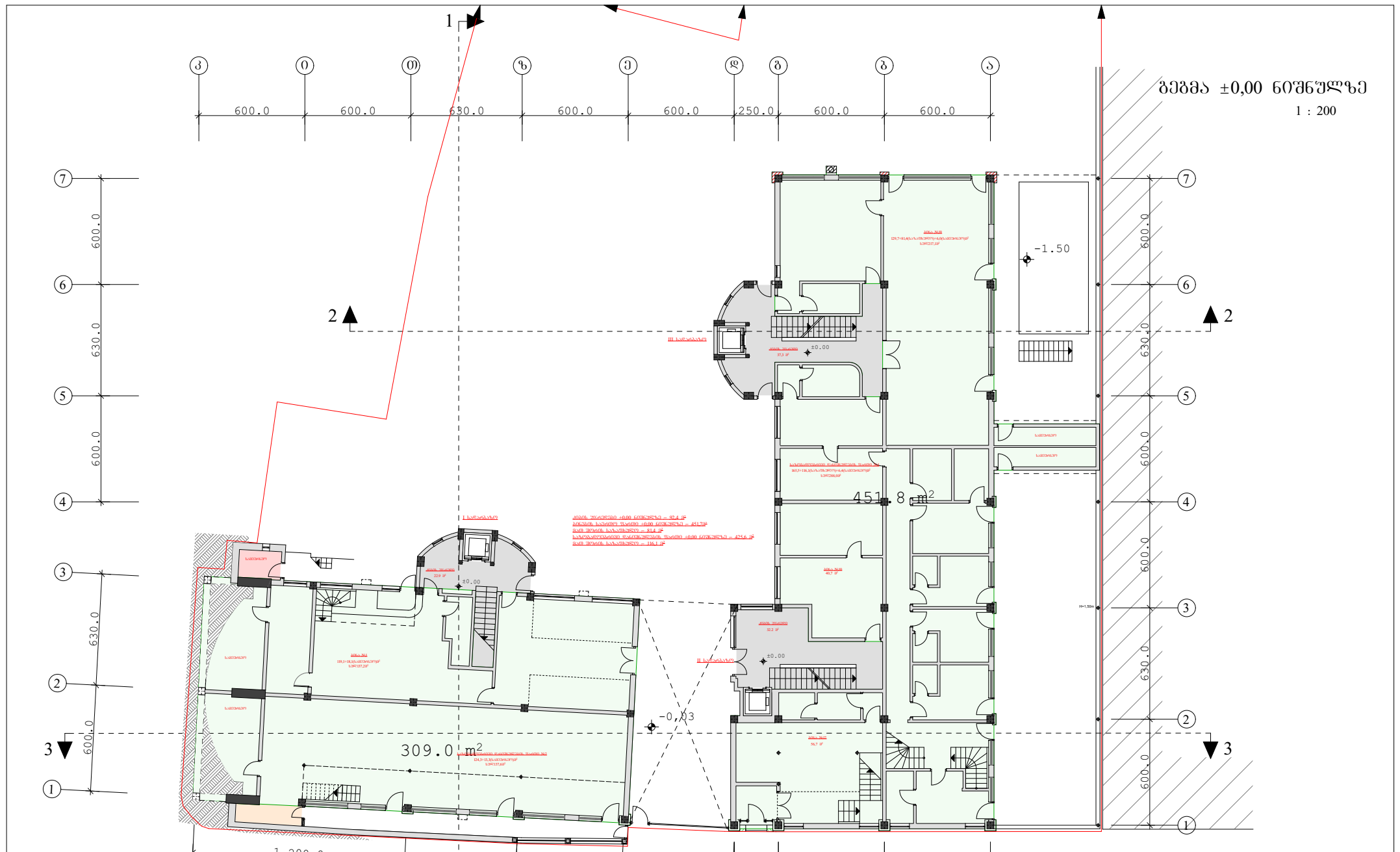

მრავალბინიანი საცხოვრებელი სახლი ბრიშაშვილის, ახუნდოვის და ფირდოუსის ქუჩებს შორის მდებარე ტერიტორიაზე კორექტირებული პროექტი			დაკვეთა №		
			თარიღი 2014 წ.		
გეგმა ±0,00 ნიშნულზე		არქიტექტურული ნაწილი	სტად.	ფურც.	მასშტ.
					1 : 200
დირექტორი		თ. ღვანიძე			
პრ. მთ. არქიტ.		ლ. ქემოკლიძე			
კომპ. გრაფიკა		ა. რამიშვილი			

და კომპანია 1987

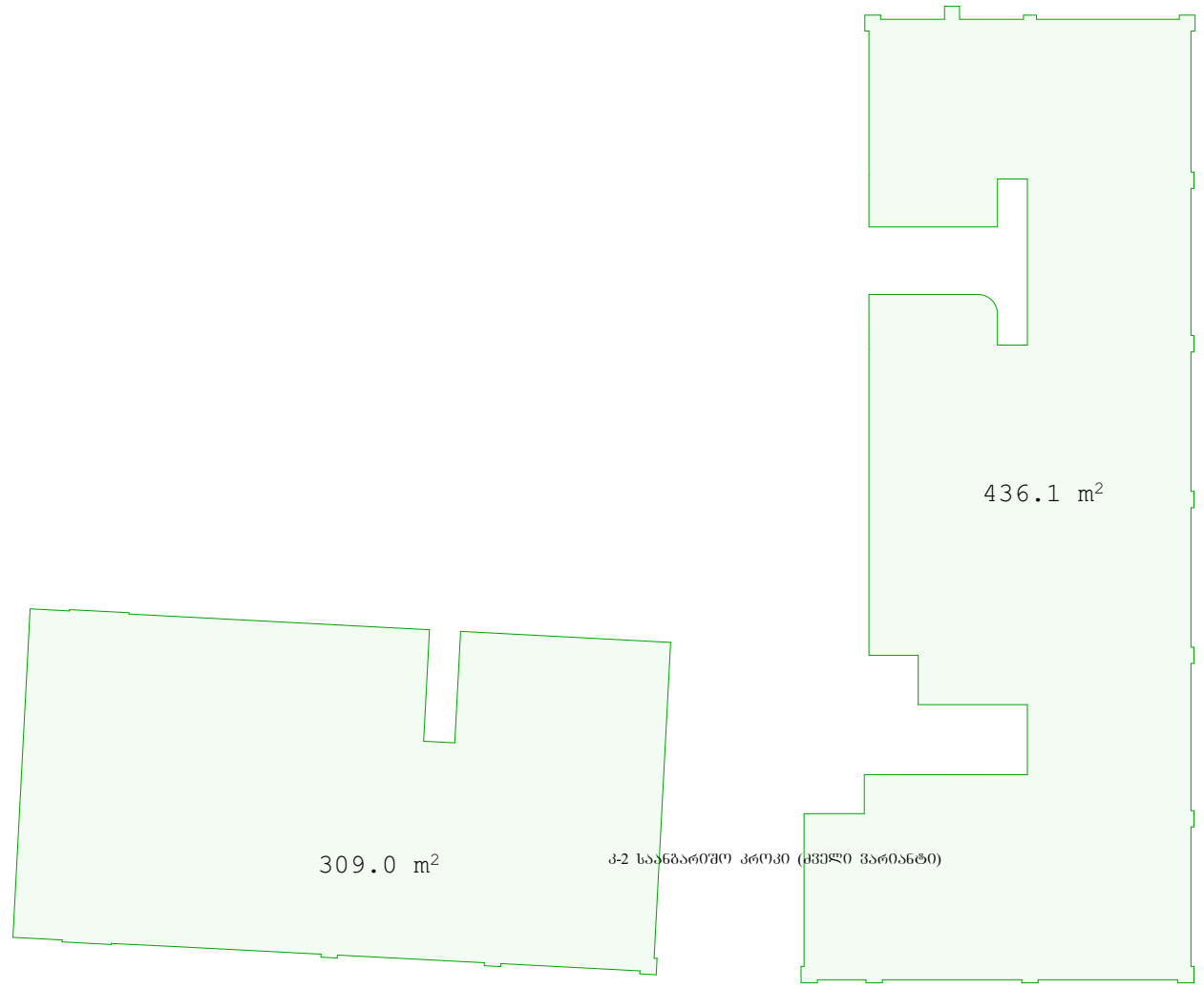

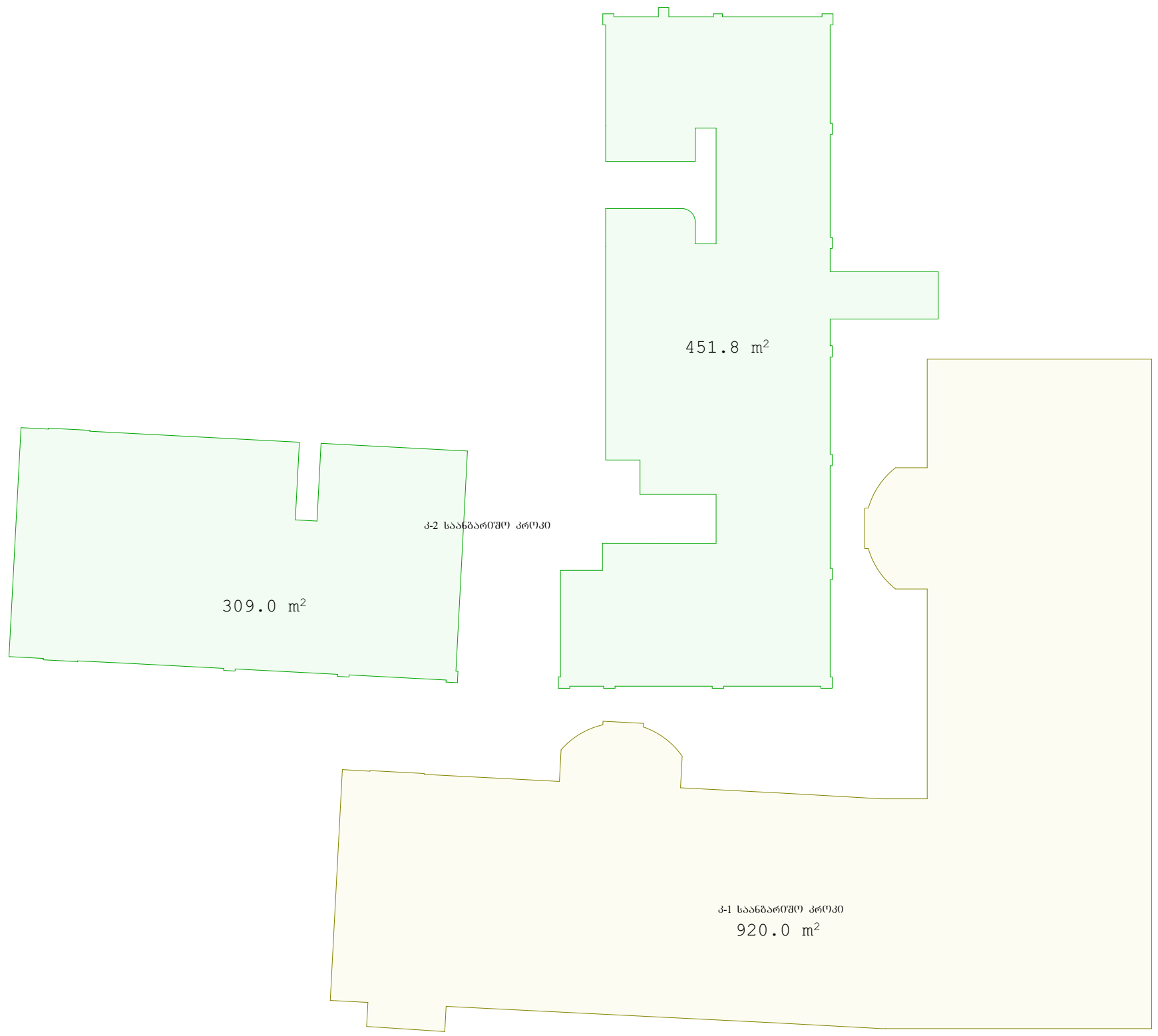

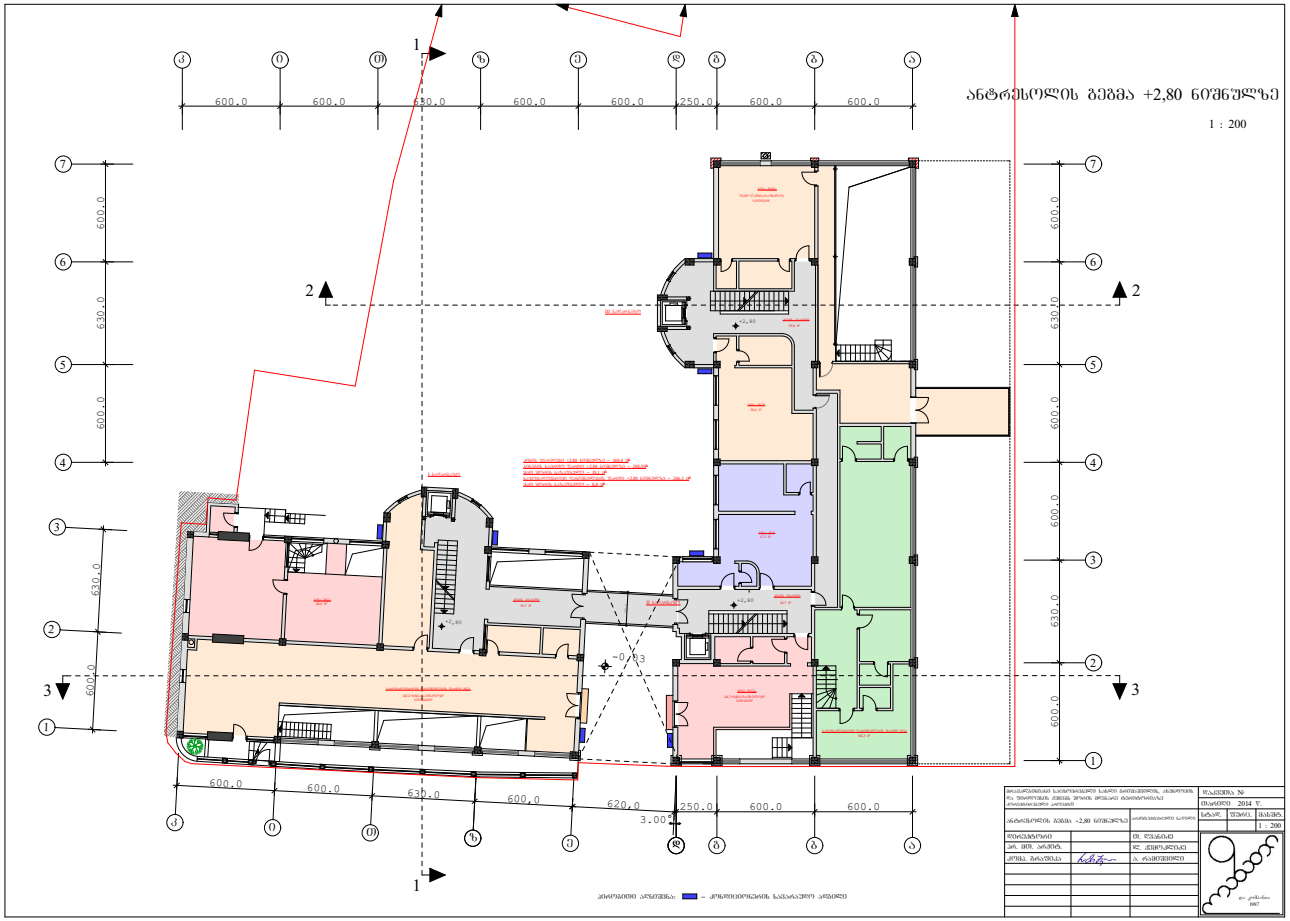

ანტრესოლის სართულის გეგმაზე ჭერის მაქსიმალური სიმაღლეა 2,40 მ

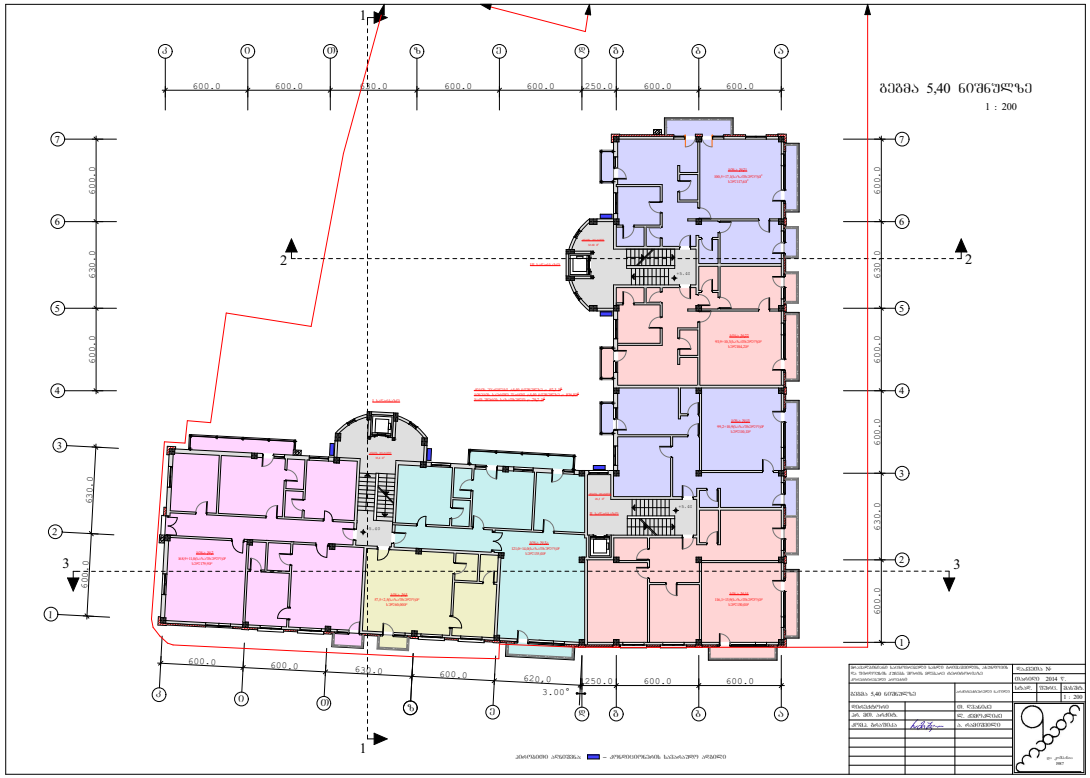
ბეჭდა 5,40 ნიშნულზე
1 : 200

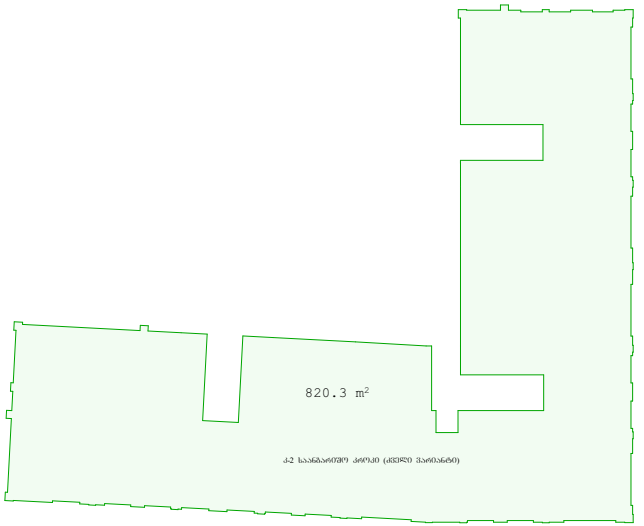
820.3 m²

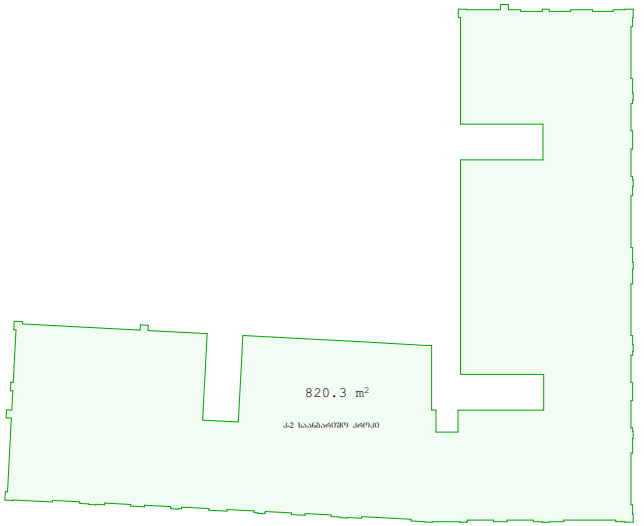
820.3 m²

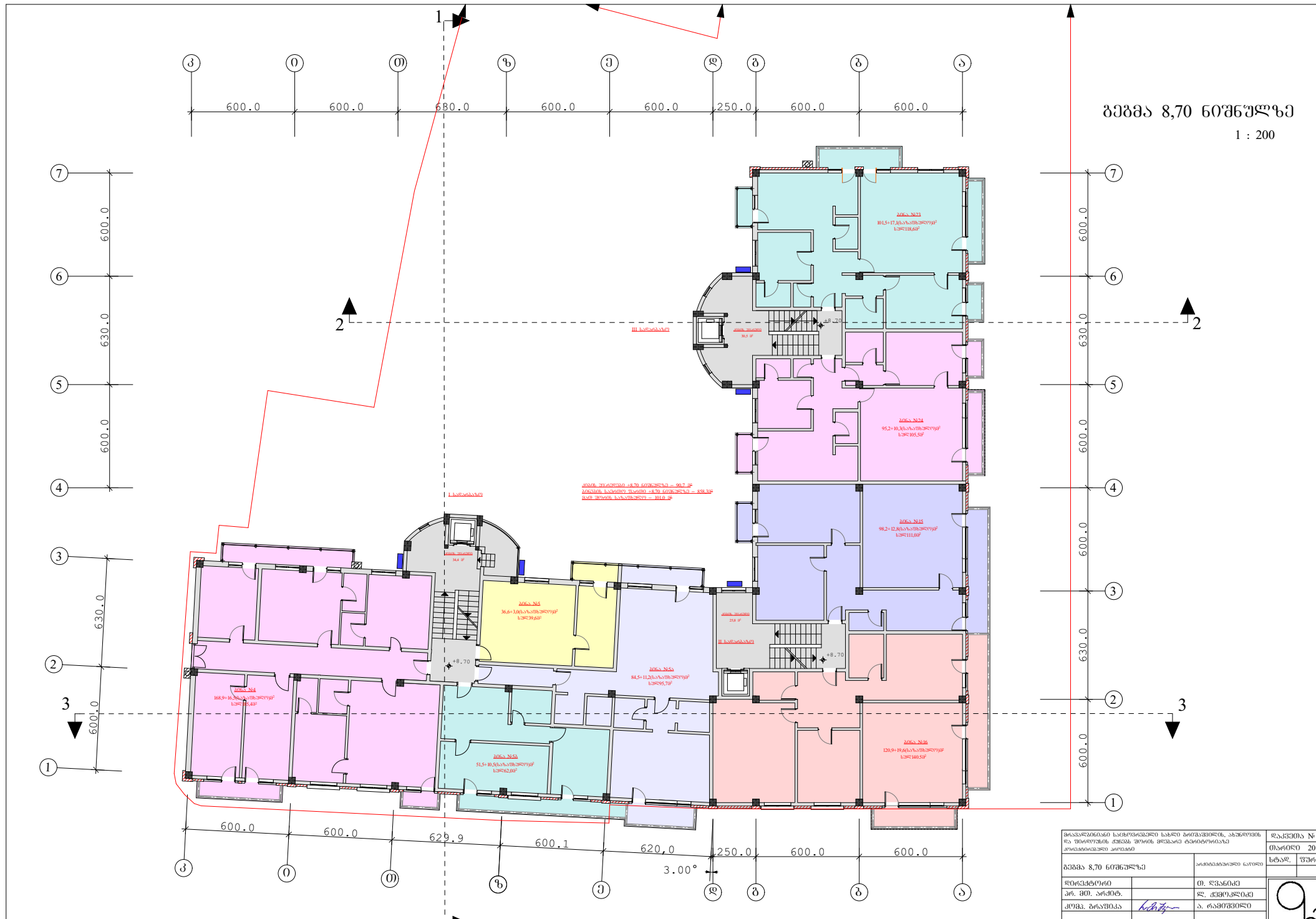

პირობითი აღნიშვნა: – კონდიციონერის სავარაუდო ადგილი

მრავალბინიანი საცხოვრებელი სახლი ბრომაშვილის, ახუნდოვის და ფირდოუსის ქუჩებს შორის მდებარე ტერიტორიაზე კორექტირებული პროექტი			დაკვეთა №		
			თარიღი 2014 წ.		
გეგმა 8,70 ნიშნულზე		არქიტექტურული ნაწილი	სტად.	ფურც.	მასშტ.
					1 : 200
დირექტორი		თ. ღვანიძე	და კომპანია 1987		
პრ. მთ. არქიტ.		ლ. ქემოკლიძე			
კომპ. გრაფიკა		ა. რამიშვილი			

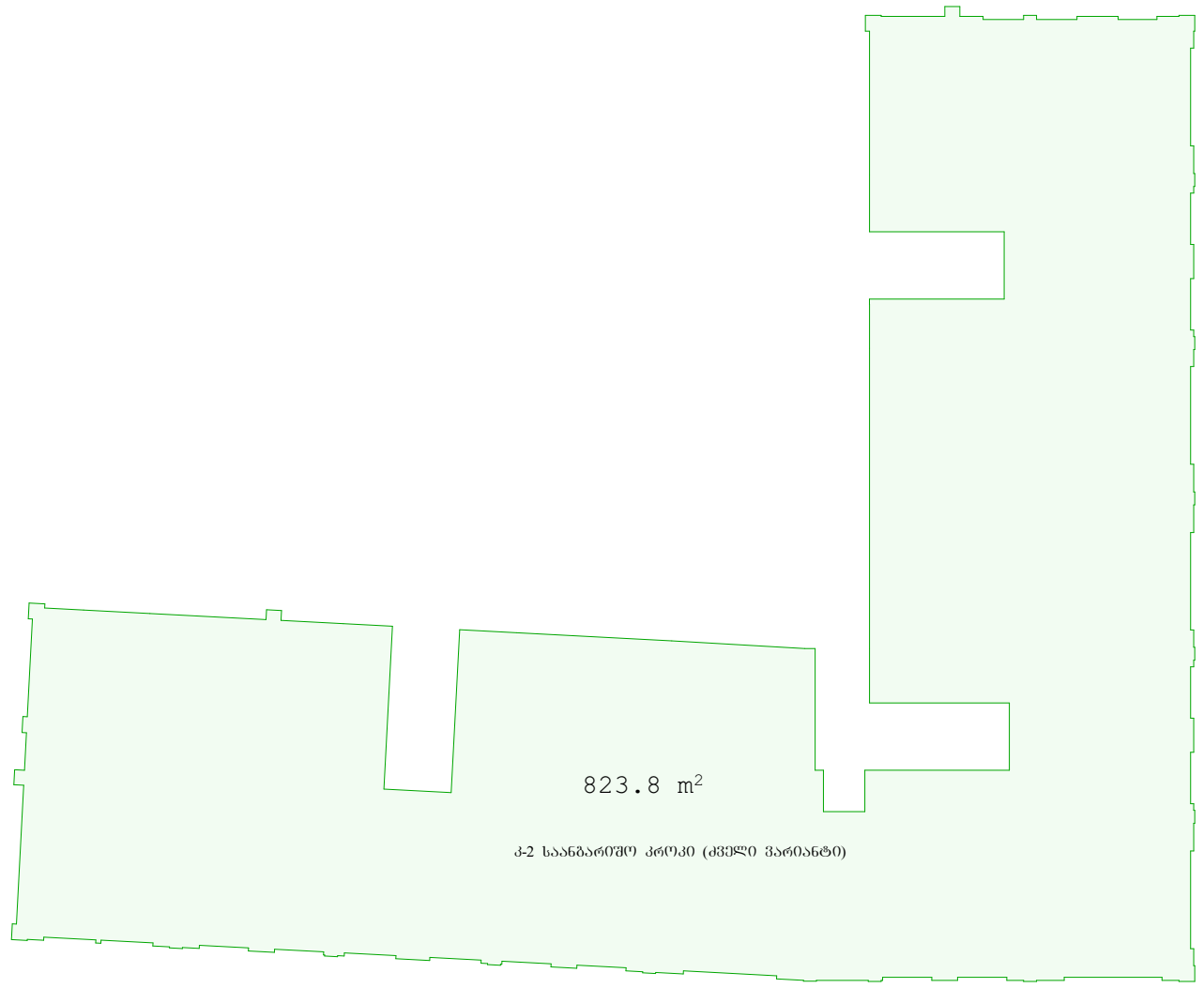

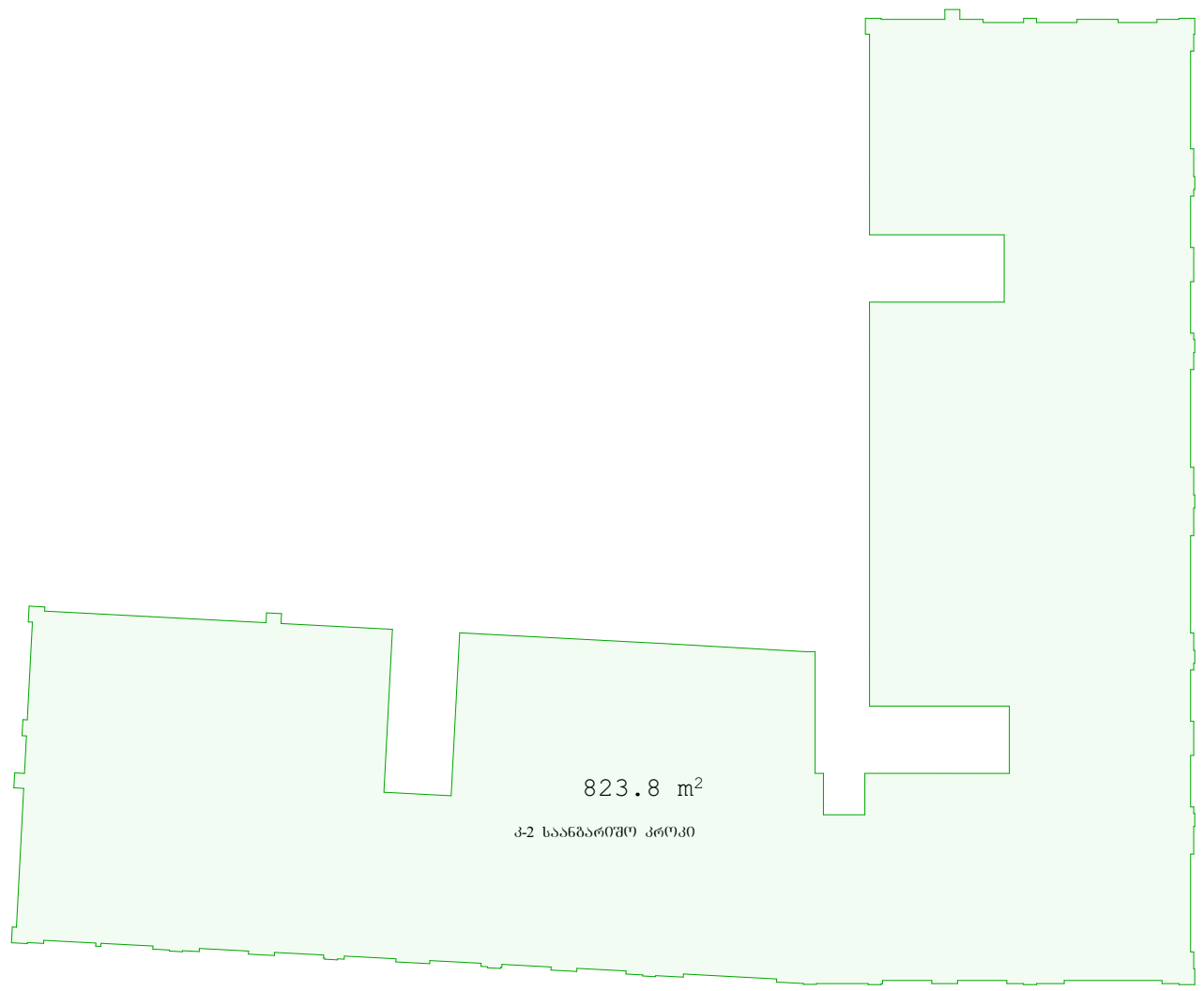

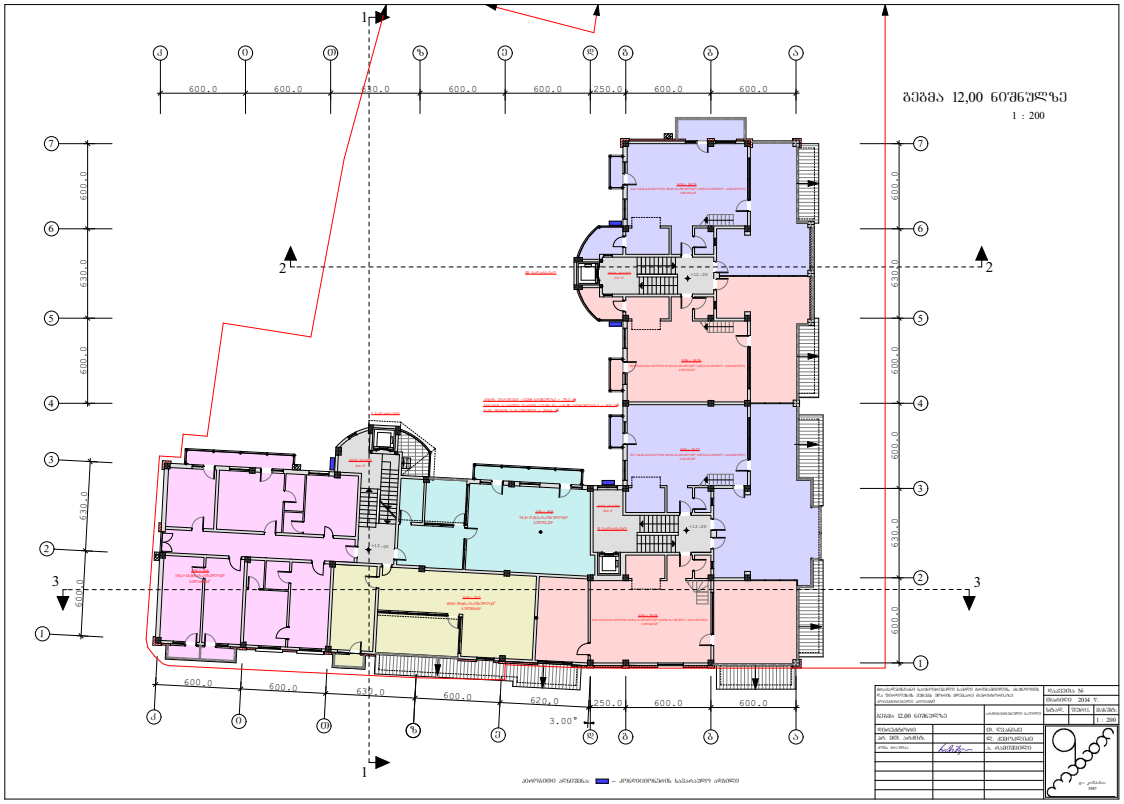
გეგმა 12,00 ნიშნულზე
1 : 200

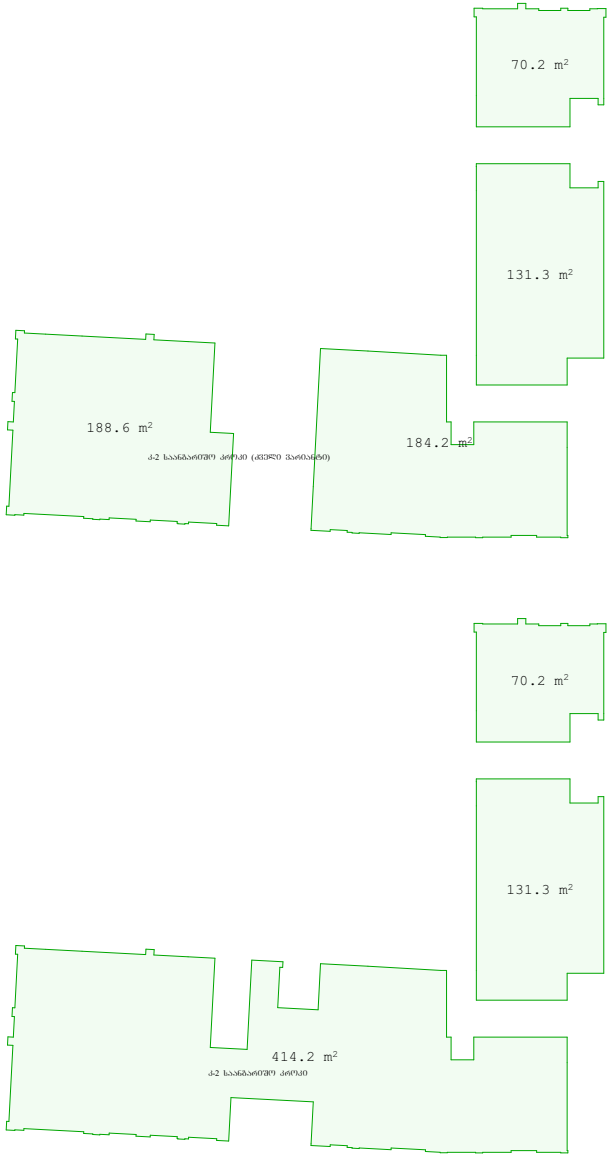
70.2 m²
131.3 m²
188.6 m²
ქ-2 საანგარიშო ქინძი (ძველი ვარიანტი)
184.2 m²
70.2 m²
131.3 m²
414.2 m²
ქ-2 საანგარიშო ქინძი

სახურავების, სხვენსართულის და ანტრესოლების გეგმა 15,30 და 14,30 ნიშნულებზე

1 : 200

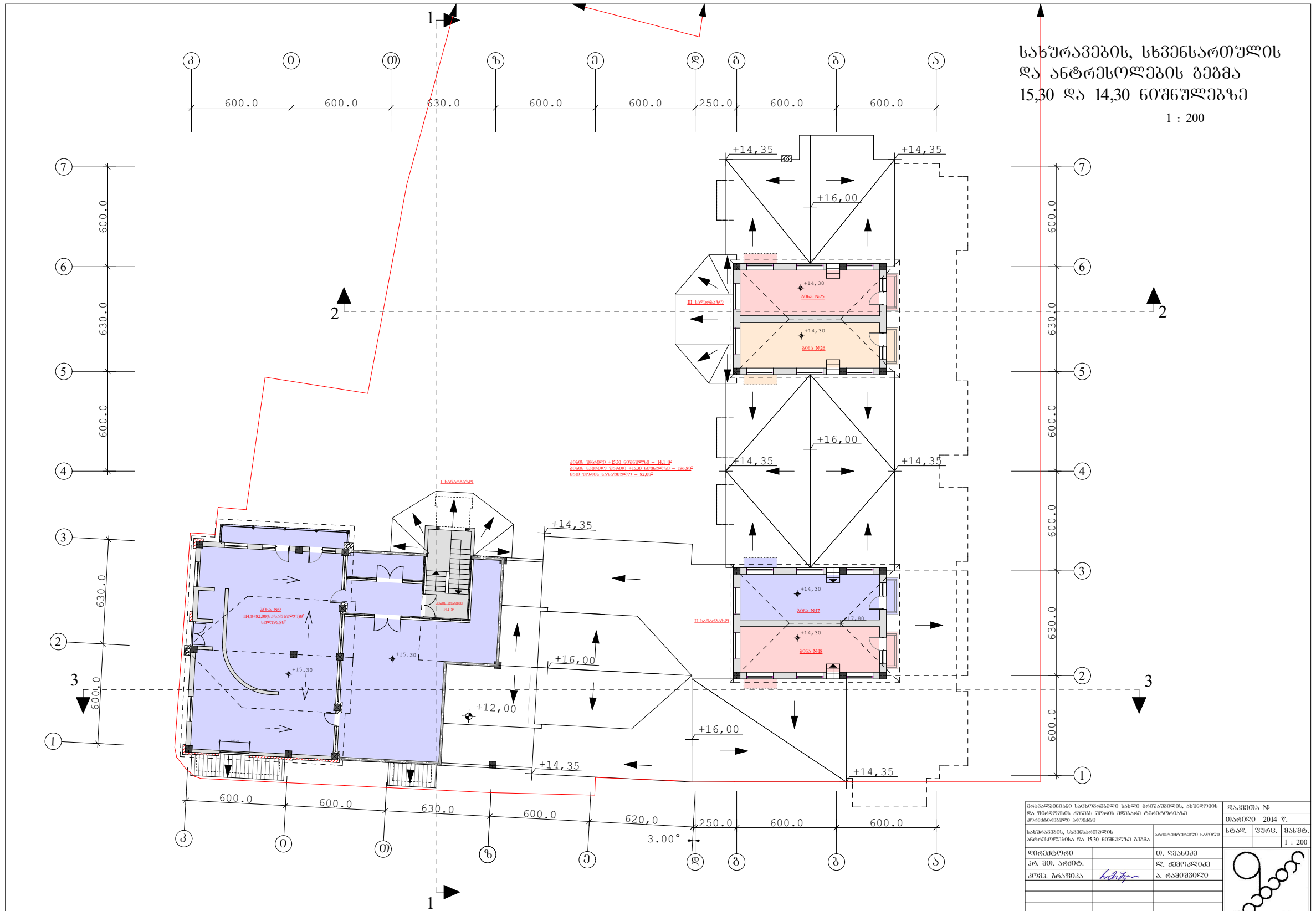

მრავალბინიანი საცხოვრებელი სახლი გრიშაშვილის, ახუნდოვის და ფირდოუსის ქუჩებს შორის მდებარე ტერიტორიაზე კორექტირებული პროექტი			დაკვეთა №	
			თარიღი 2014 წ.	
სახურავების, სხვენსართულის ანტრესოლებისა და 15,30 ნიშნულზე გეგმა		არქიტექტურული ნაწილი	სტად. / ფურც. / მასშტ.	1 : 200
დირექტორი		თ. ღვანიძე	და კომპანია 1987	
პრ. მთ. არქიტ.		ლ. ქემოკლიძე		
კომპ. გრაფიკა		ა. რამიშვილი		

