fotomontaJi

Tunuqis golfrirebuli gadaxurva

kedlebi Seivseba blokiT, Seileseba da SeiRebeba beJ frad

TeTri metaloplastmasis fanjrebi

metalis karebi

dekoratiuli qviT mopirkeTeba



fotomontaJi

Tunuqis golfrirebuli gadaxurva

kedlebi Seivseba blokiT, Seileseba da SeiRebeba beJ frad

TeTri metaloplastmasis fanjrebi

dekoratiuli qviT mopirkeTeba



gegma

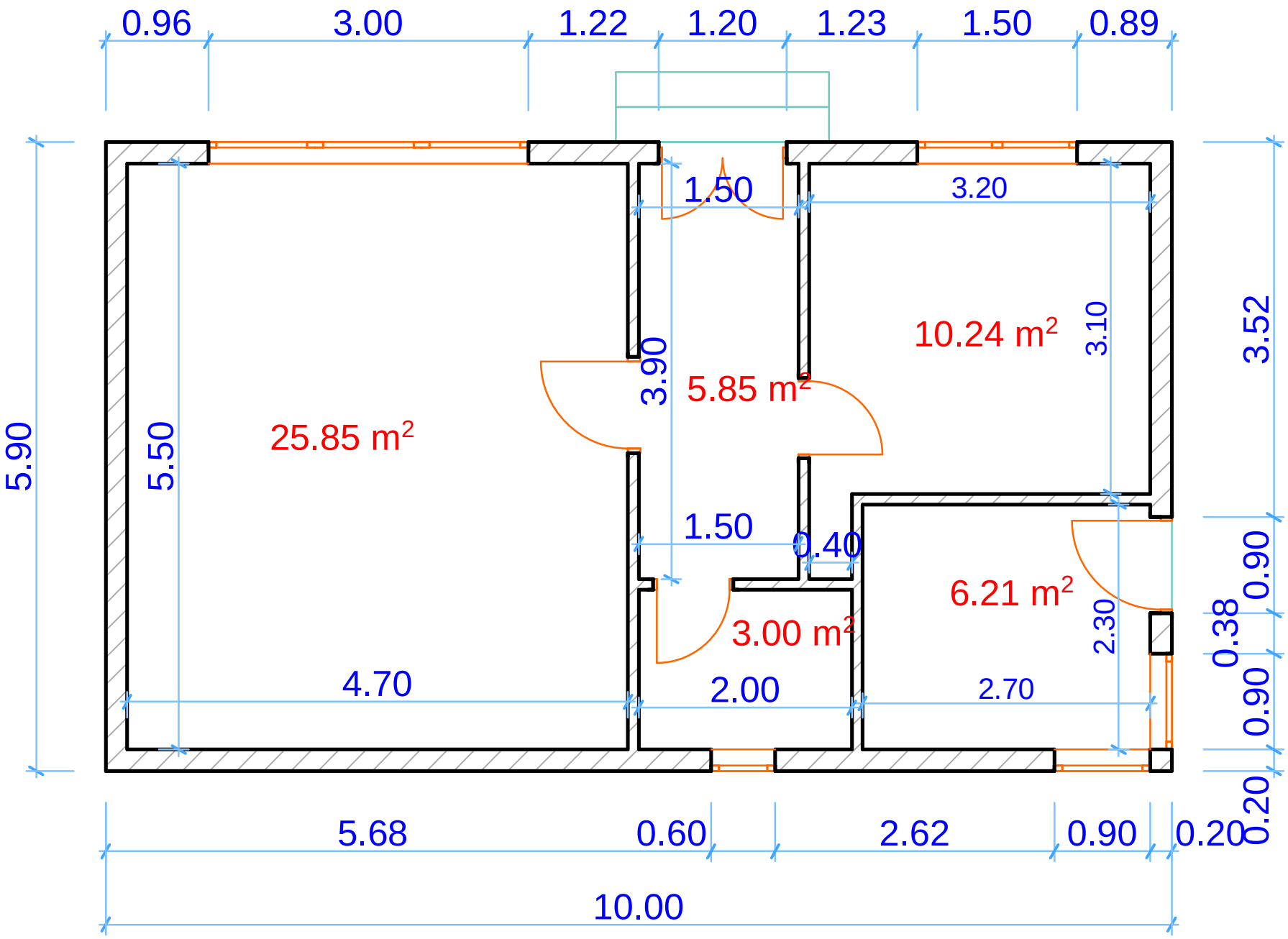
0.96
3.00
1.22
1.20
1.23
1.50
0.89
1.50
3.20
10.24 m²
3.10
3.52
3.90
5.85 m²
25.85 m²
5.50
5.90
1.50
0.40
6.21 m²
3.00 m²
2.30
0.38
0.90
0.90
0.20
4.70
2.00
2.70
5.68
0.60
2.62
0.90
0.20
10.00

საქართველოს იუსტიციის სამინისტრო
საჯარო რეესტრის ეროვნული სააგენტო

საკადასტრო გეგმა

მიწის ნაკვეთის საკადასტრო კოდი: *01.18.12.021.002*
განცხადების რეგისტრაციის ნომერი: 882014579209
მიწის ნაკვეთის ფართობი: *6654* კვ.მ.
დანიშნულება: *არასასოფლო-სამეურნეო*
მომზადების თარიღი 30.10.14

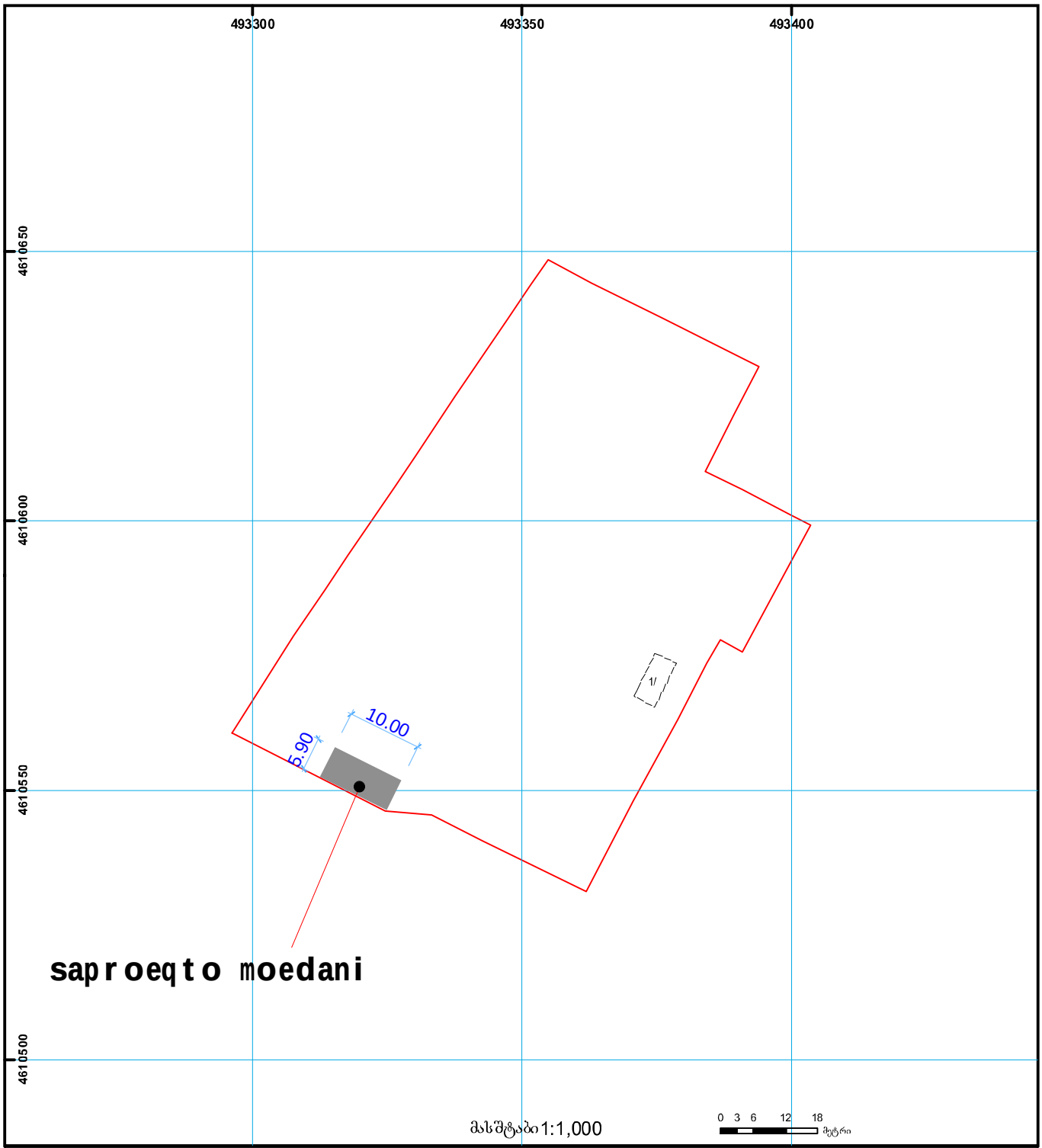

შენობა-ნაგებობა, პირობითი ნომერი/სართულიანობა
ვალდებულება
ხაზობრივი ნაგებობა
მიწის ნაკვეთის საკადასტრო საზღვარი
მშენებარე ნაგებობა
მიწისქვეშა ნაგებობა
(საერთაშორისო) სისტემის კოორდ.
UTM

საჯარო რეესტრის ეროვნული სააგენტო თბილისი 0102 წმ. ნიკოლოზის/ნ. ჩხეიძის ქ. 2 ტელ.: (995 32) 91 04 27; ფაქსი: (995 32) 91 03 41
საჯარო რეესტრის ეროვნული სააგენტო თბილისი დ. აღმაშენებლის გამზ. 89/24 ტელ: (995 32) 94 13 65
www.napr.gov.ge