სიმაღლის განსაზღვრის სქემა
გენ.გეგმა მ=1:500

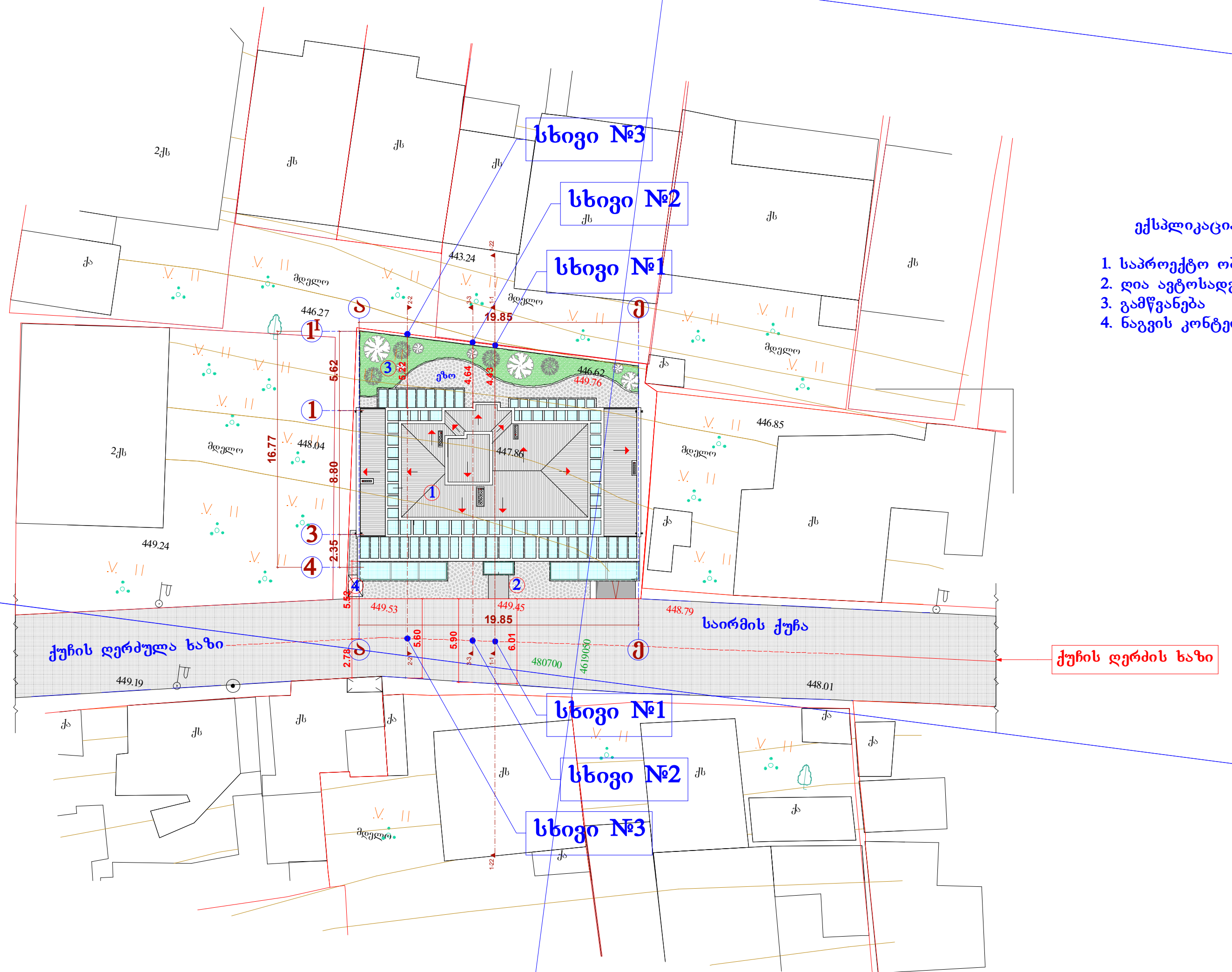

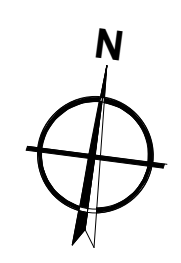

ექსპლიკაცია:

1. საპროექტო ობიექტი
2. ღია ავტოსადგომი
3. გამწვანება
4. ნაგვის კონტეინერი

დირექტორი		ი. ცერცვაძე	ქ. თბილისში, საირმეს ქ. №5-ში მრავალბინიანი საცხოვრებელი სახლის პროექტის კორექტირება	შ.პ.ს. "ბაზისი-XXI"
პრ. ავტორი		ბ. მორბედაძე		
პრ.მთ.არქიტ.		ბ. მორბედაძე		
			არქიტექტურული ნაწილი	დაკვეთა № /2014
			სიმაღლის განსაზღვრის სქემა გენ.გეგმა მ=1:500	სტადია / ფურცელი / მასშტაბი
				1:500

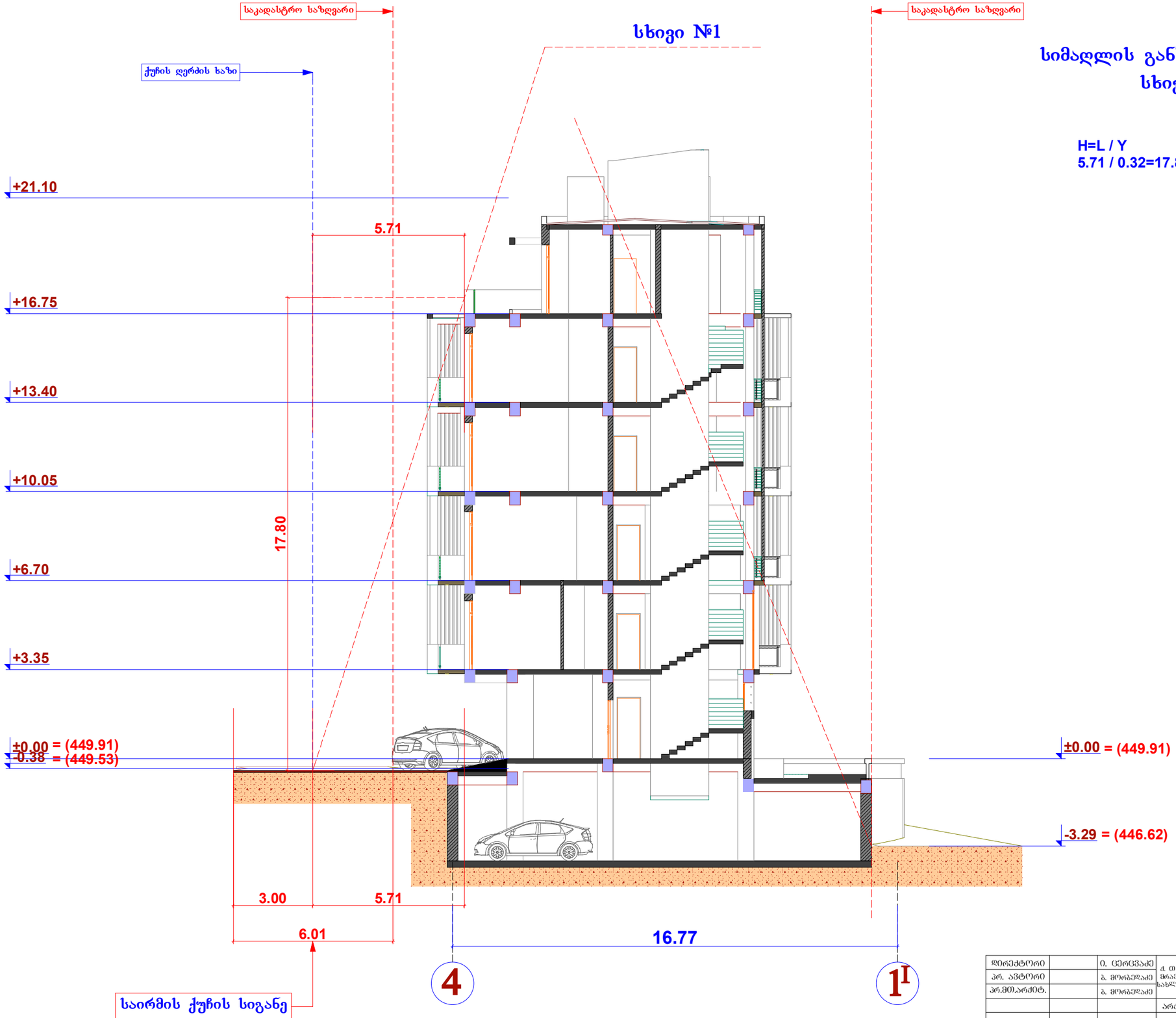

სიმაღლის განსაზღვრის სქემა
სხივი №1

H=L / Y
5.71 / 0.32=17.80

დირექტორი		ი. ცერცვაძე	ქ. თბილისში, საირმის ქ. №5-ში მრავალბინიანი საცხოვრებელი სახლის პროექტის კორექტირება	შ.პ.ს. "ბაზისი-XXI"	
პრ. არქიტორი		ბ. მორგელაძე			
პრ.მთ.არქიტ.		ბ. მორგელაძე			
			არქიტექტურული ნაწილი	დაკვეთა №	/2014
			სიმაღლის განსაზღვრის სქემა (სხივი №1)	სტადია / ფურცელი / ფურცლები	
					1:150

სიმაღლის განსაზღვრის სქემა
სხივი №2

H=L / Y
5.65 / 0.32=17.65

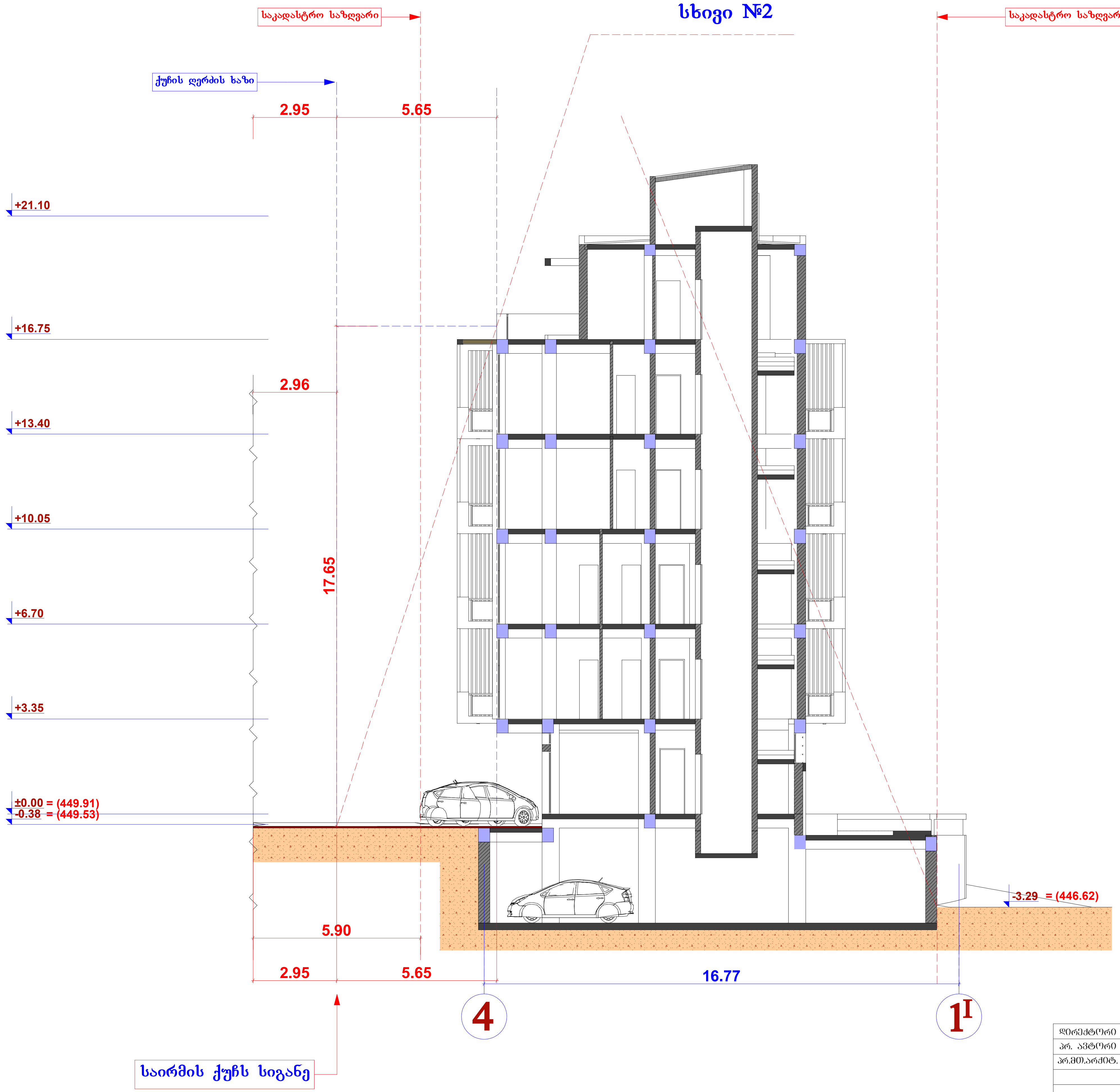

დირექტორი		ი. ცერცვაძე	ქ. თბილისში, საირმეს ქ. №5-ში მრავალბინიანი საცხოვრებელი სახლის პროექტის კორექტირება	შ.პ.ს. "ზაზისი-XXI"		
პრ. ავტორი		ზ. მორბედაძე				
პრ.მთ.არქიტ.		ზ. მორბედაძე				
			არქიტექტურული ნაწილი	დაკვეთა № /2014		
			სიმაღლის განსაზღვრის სქემა სხივი №2	სტადია	ფურცელი	მასშტაბი
						1:150

სიმაღლის განსაზღვრის სქემა
სხივი №3

H=L / Y
5.50 / 0.32=17.20

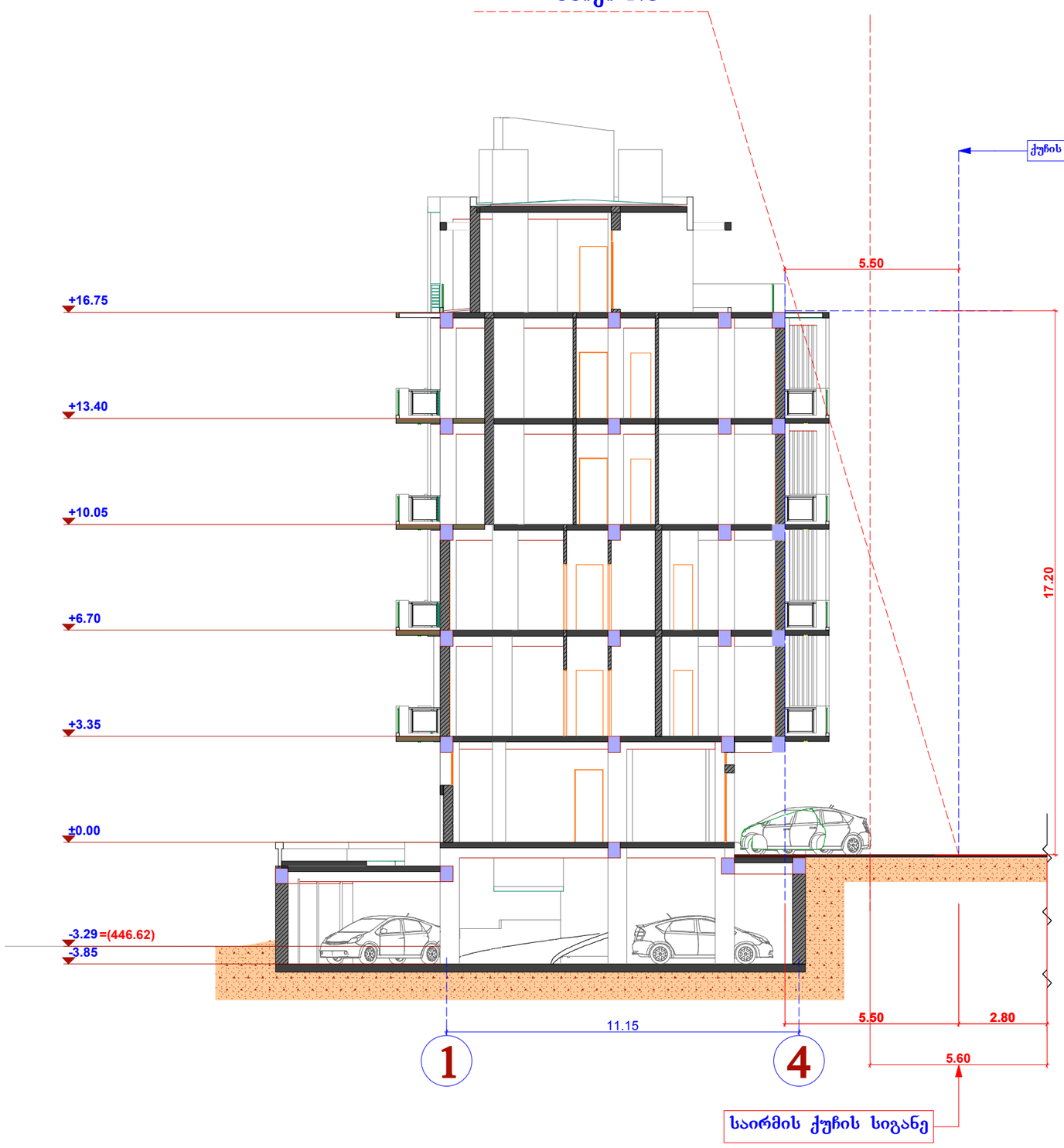

დირექტორი		ი. ცერცვაძე	ქ. ობილისში, საირმის ქ. №5-ში მრავალბინიანი საცხოვრებელი სახლის პროექტის კორექტირება	შ.პ.ს. "ბაზისი-XXI"
პრ. არქიტორი		ბ. მორგველაძე		
პრ.მთ.არქიტ.		ბ. მორგველაძე		
			არქიტექტურული ნაწილი	დაკვეთა № /2014
			სიმაღლის განსაზღვრის სქემა სხივი №3	სტადია / შენობა
				1:150



