
N
საზოგადოებრივ-საქმიანი ზონა 1 (სსზ-1)
23.5
7.8
162
7.2
ფუნქციურ ზონებს შორის საზღვარი
19.1
2628
10.8
406
23.7
სარეკრეაციო ზონა 1 (რზ-1)
სატრანსპორტო ზონა 1 (ტზ-1)
1:500
სარეკრეაციო ზონა 2 (რზ-2)

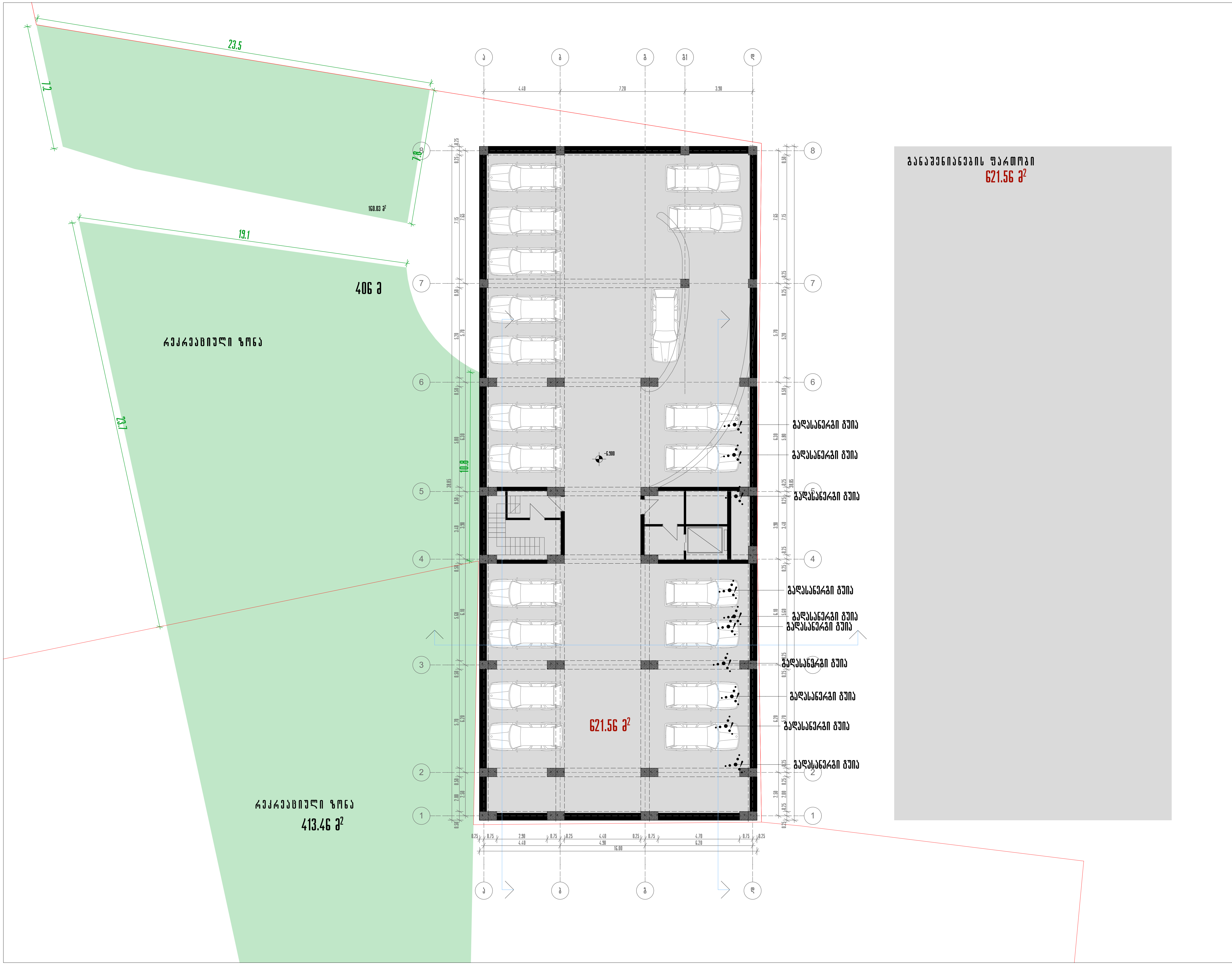

შენიშვნა

წითელი ხაზი

პროექტის დასახელება

მრავალფუნქციური კომპლექსის IV ბლოკი

ნახაზის დასახელება

ავტოსადგომის გეგმა -6.90 ნიშნულზე

თანამდებობა	გვარი	
საარ.დეპ.უფროსი	ნ. მოსულიშვილი	
მთ. ინჟინერი	ა.ბეროშვილი	
არ.ავტორი	ნ.კილასონია	
	ო.გოგავა	
დაამუშავა	ო.გოგავა	

აქსისი
ქ. თბილისი ყაზბეგის გამზირი №24
Tel: (995 32) 24 17 18
Fax: (995 32) 24 17 17

მასშტაბი 1:200

სტადია

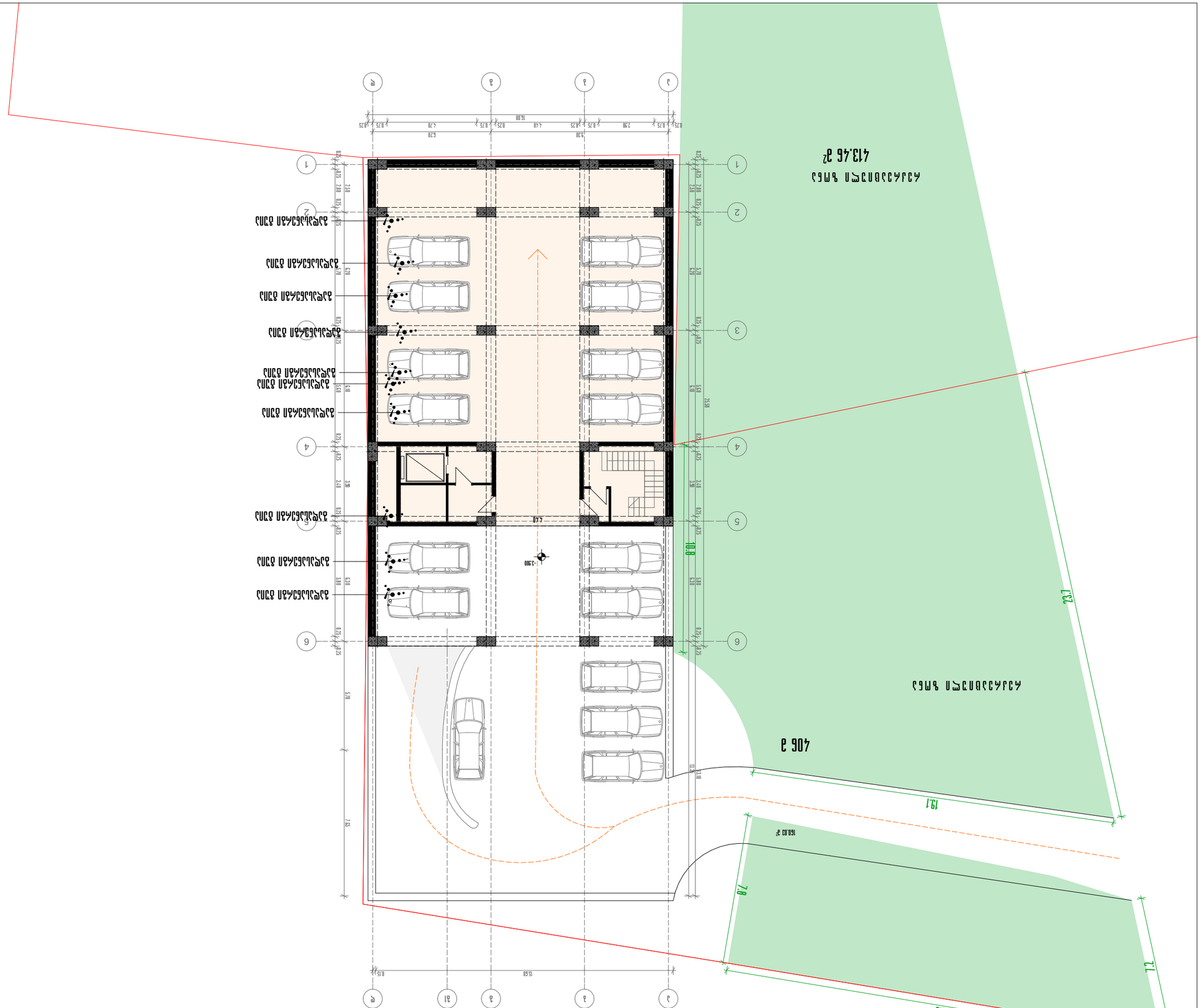
Ж
З1
З
И
К
1
2
3
4
5
6
15.59
15.60
2.90
4.40
2.78
6.28
2.10
2.40
2.70
3.40
5.60
7.55
10.18
-2.90
-3.90
ГАРАЖ ЗА ЛИЧЕН АВТОМОБИЛ

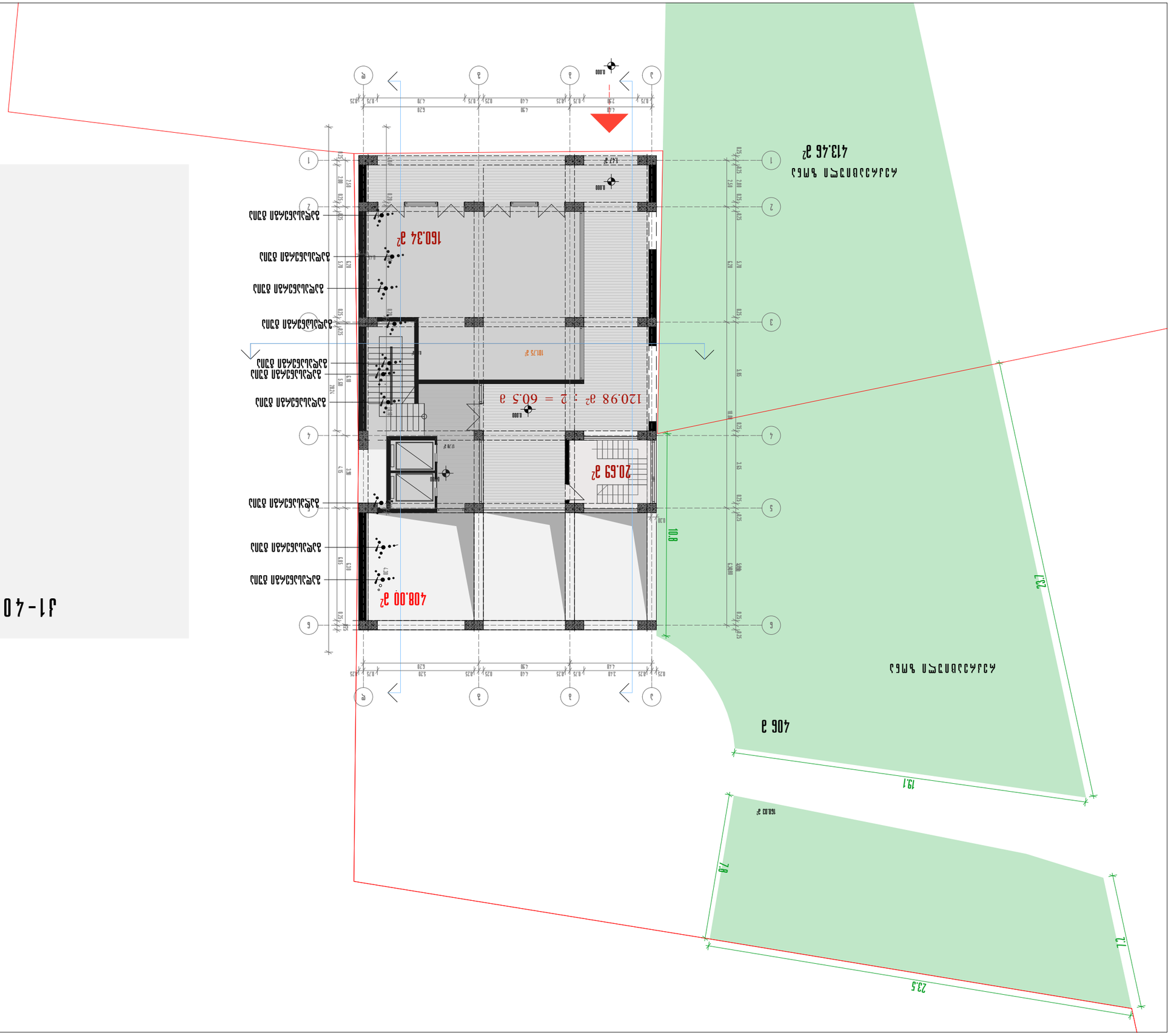

J1-408.00 م²

J2-242.4 م²

فندق ذو خمس نجوم

مخطط الموقع العام

مقياس الرسم 1:200

رقم الرسم	01
عنوان الرسم	مخطط الموقع العام
المقياس	1:200
تاريخ الرسم	0.0 أغسطس 2023
المهندس المعماري	م. محمد يوسف الحداد
المكتب الهندسي	مكتب الحداد للاستشارات الهندسية
العنوان	شارع الملك فيصل، مبنى رقم 14، الطابق الثاني
الهاتف	Tel: (995 32) 24 17 18
الفاكس	Fax: (995 32) 24 17 17
البريد الإلكتروني	info@alhaddad-arch.com

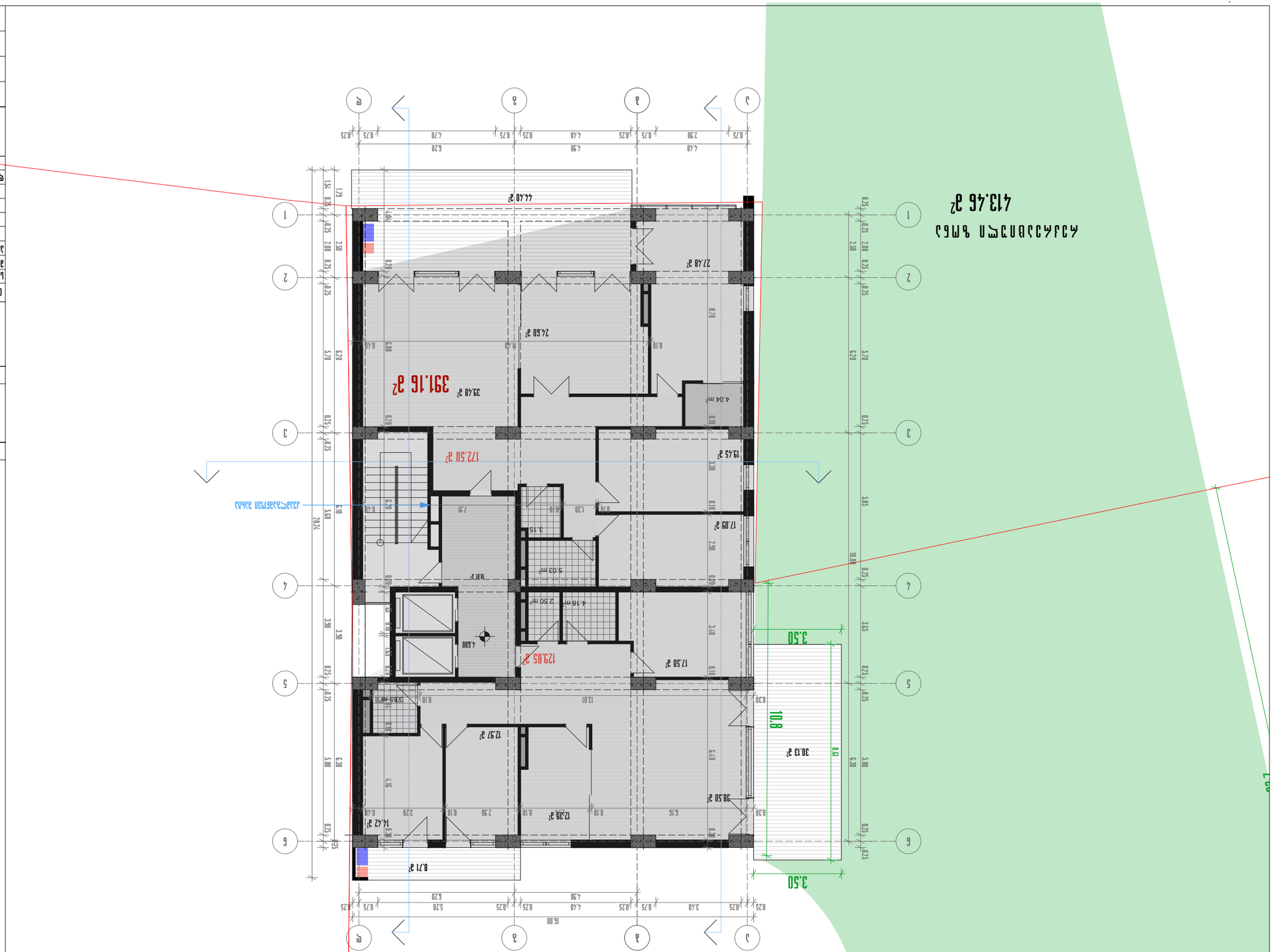

J2-391.16 м²

— граница участка

Жилой дом с нежилыми помещениями

Малоэтажная жилая застройка

Малоэтажная многоквартирная жилая застройка IV этап

Объект капитального строительства

Спортивный комплекс 4.600 единовременных посетителей

Материал наружных стен	Кирпич	
Количество этажей, в том числе подземных	6, 2 подземных этажа	
Площадь застройки, кв.м	3.333,4	
Общая площадь, кв.м	6.045,2	
Площадь нежилых помещений, кв.м		
Класс энергоэффективности	Не установлен	

Малоэтажная жилая застройка
ул. Ферганская, 24/1
Тел.: (995 32) 24 17 18
Fax: (995 32) 24 17 17

Дата	
Масштаб	1:150
Лист	

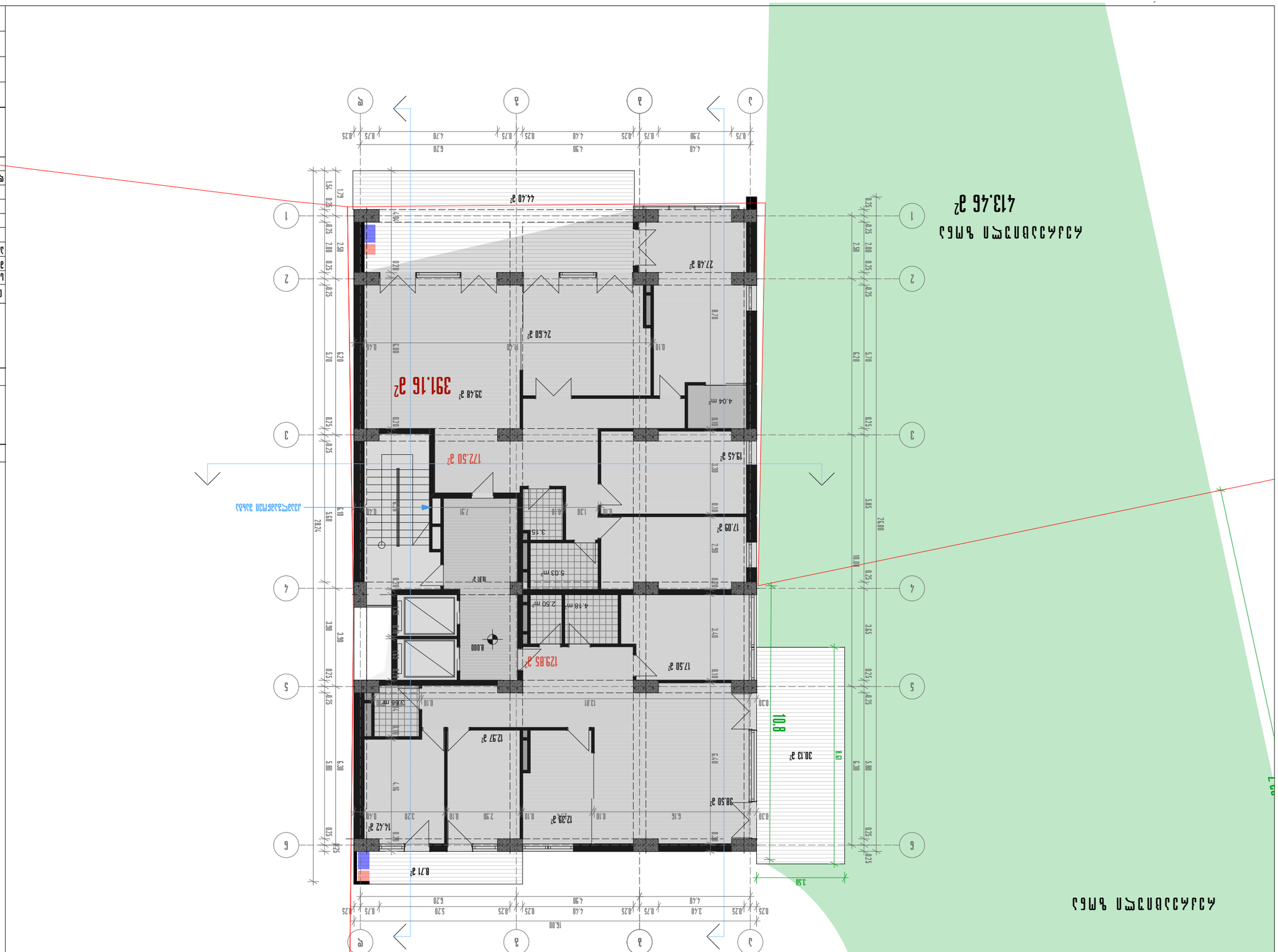

J2-391.16 м²

Этажность

Многофункциональный комплекс апартаментов IV этапа

Адрес

8.000 квадратных метров

Масштаб	1:150	
Автор		
Гл. архитектор проекта		
Нач. архитектурного отдела		
Гл. инженер проекта		
Нач. конструкторского отдела		
Нач. отдела ОВ		
Нач. отдела ВК		
Нач. отдела ЭОМ		
Нач. отдела АПС		
Нач. отдела ПОС		
Нач. отдела ГП		

ООО «Архитектурная мастерская №24»
Тел.: (995 32) 24 17 18
Fax: (995 32) 24 17 17

Изменения

Новая застройка

Жилая часть

Нежилая часть

Общая площадь

Площадь застройки

Площадь участка

Площадь благоустройства

Площадь озеленения

Площадь твердых покрытий

Площадь парковки

Количество машиномест

Количество этажей

Высота здания

Количество квартир

Количество студий

Количество 1-комнатных

Количество 2-комнатных

Количество 3-комнатных

Количество 4-комнатных

Общая площадь квартир

Общая площадь нежилых помещений

Общая площадь здания

Строительный объем

Строительный объем выше отм. 0.000

Строительный объем ниже отм. 0.000

Количество подземных этажей

Количество надземных этажей

Высота подземной части

Высота надземной части

Площадь подземной части

Площадь надземной части

Общая площадь подземной части

Общая площадь надземной части

Строительный объем подземной части

Строительный объем надземной части

Площадь застройки подземной части

Площадь застройки надземной части

Площадь участка подземной части

Площадь участка надземной части

Площадь благоустройства подземной части

Площадь благоустройства надземной части

Площадь озеленения подземной части

Площадь озеленения надземной части

Площадь твердых покрытий подземной части

Площадь твердых покрытий надземной части

Площадь парковки подземной части

Площадь парковки надземной части

Количество машиномест подземной части

Количество машиномест надземной части

Количество этажей подземной части

Количество этажей надземной части

Высота здания подземной части

Высота здания надземной части

Количество квартир подземной части

Количество квартир надземной части

Количество студий подземной части

Количество студий надземной части

Количество 1-комнатных подземной части

Количество 1-комнатных надземной части

Количество 2-комнатных подземной части

Количество 2-комнатных надземной части

Количество 3-комнатных подземной части

Количество 3-комнатных надземной части

Количество 4-комнатных подземной части

Количество 4-комнатных надземной части

Общая площадь квартир подземной части

Общая площадь квартир надземной части

Общая площадь нежилых помещений подземной части

Общая площадь нежилых помещений надземной части

Общая площадь здания подземной части

Общая площадь здания надземной части

Строительный объем подземной части выше отм. 0.000

Строительный объем подземной части ниже отм. 0.000

Строительный объем надземной части выше отм. 0.000

Строительный объем надземной части ниже отм. 0.000

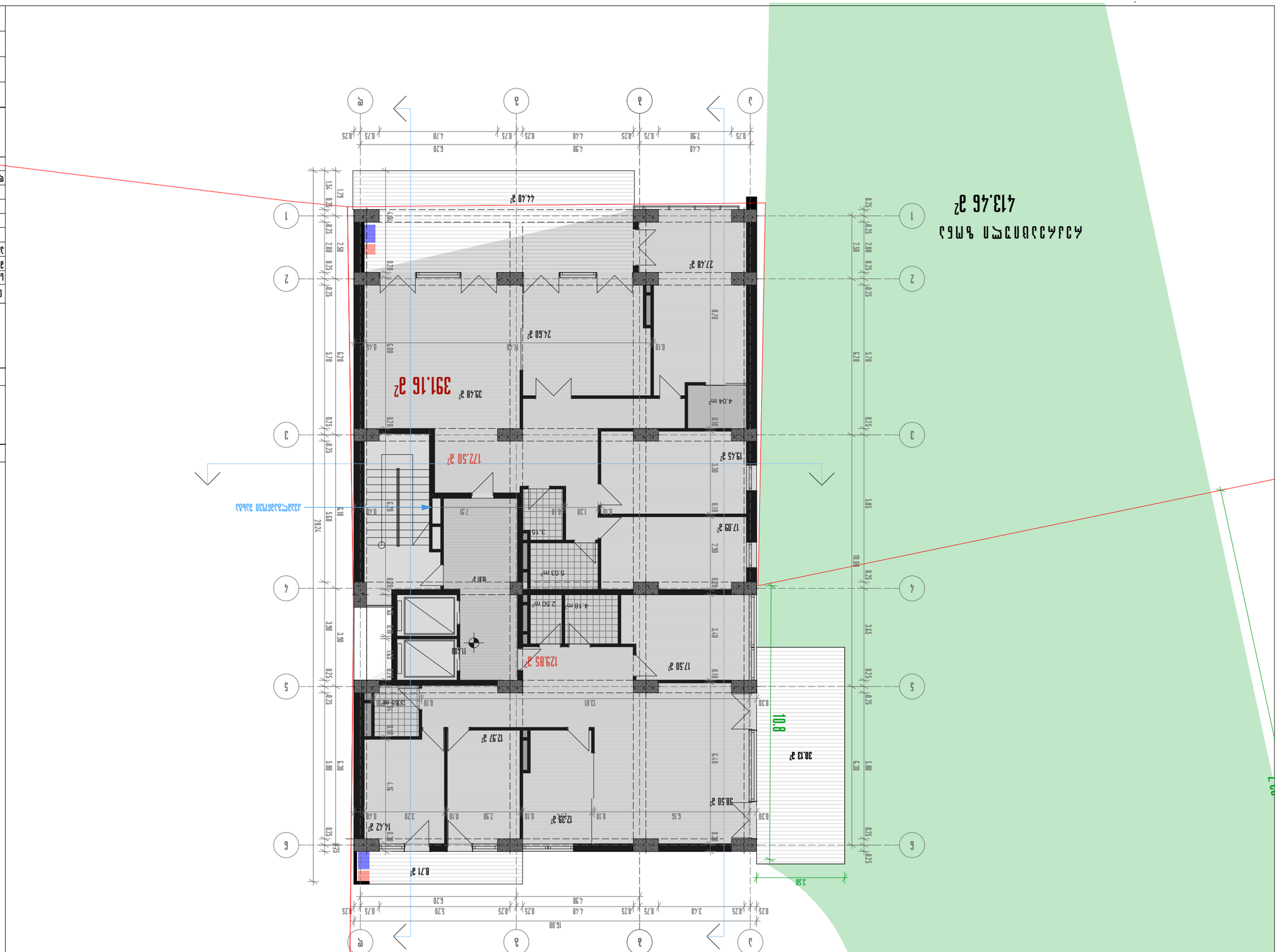

J2-391.16 м²

— граница участка

Жилая застройка
Дорожно-транспортная инфраструктура

Планировочная организация земельного участка

Благоустройство территории и озеленение

Схема планировочной организации земельного участка

Технико-экономические показатели		
Площадь участка	391,16 м²	
Площадь застройки	6. Площадь озеленения	
Площадь покрытий	7. Площадь твердых покрытий	
Этажность	8. Количество машиномест	
	9. Количество машиномест	
	10. Коэффициент застройки	
Коэффициент плотности застройки	11. Коэффициент использования территории	

Разработал	Ф.И.О.	
Проверил	Ф.И.О.	
Н. контроль	Ф.И.О.	
ГИП	Ф.И.О.	

Заказчик: Ф.И.О.
Адрес: г. Ташкент, ул. Буюк Ипак Йули, 21
Тел: (995 32) 24 17 18
Fax: (995 32) 24 17 17

Стадия | Лист | Листов
Р | 1 |

Масштаб 1:150

Схема планировочной организации земельного участка

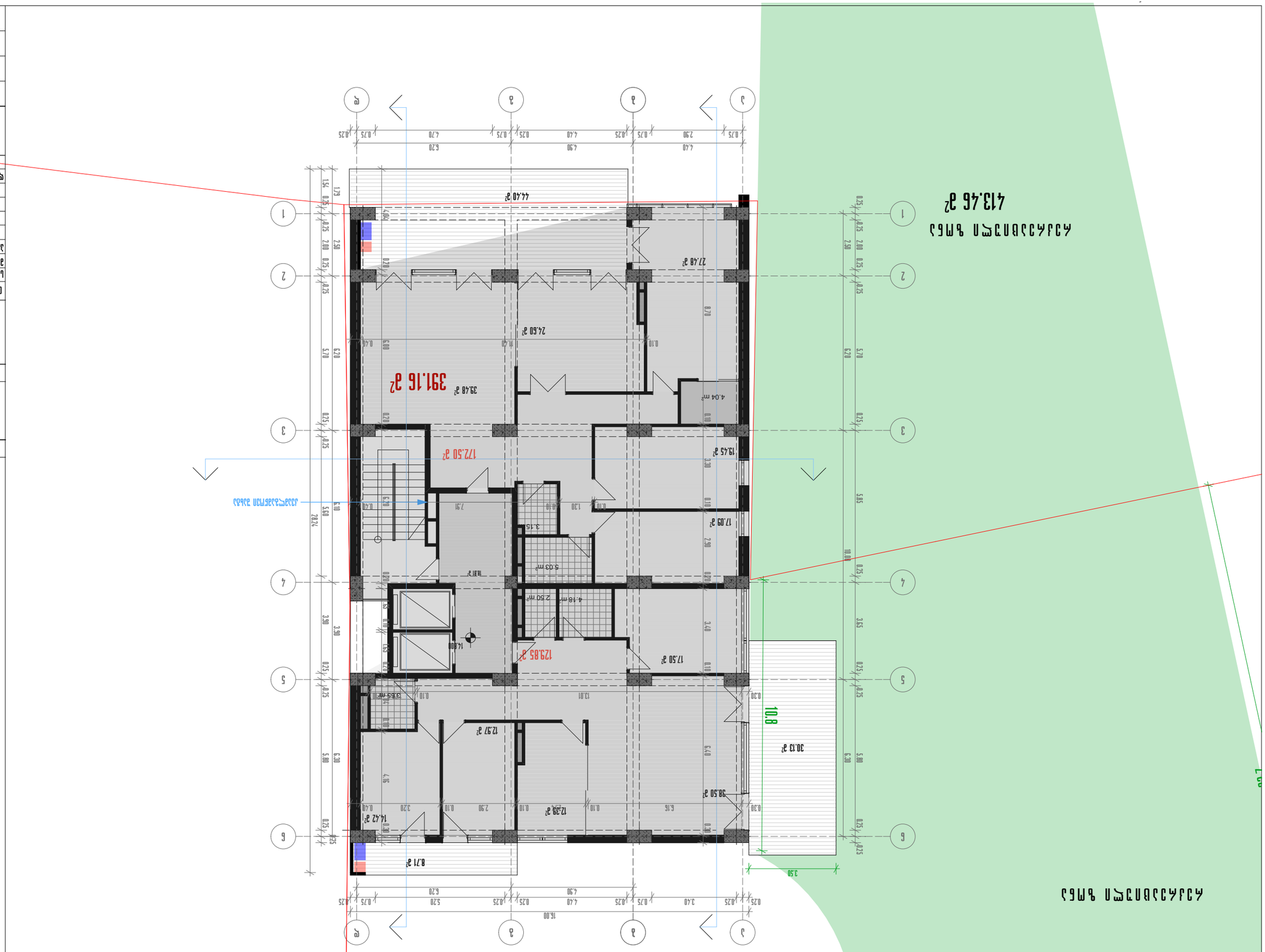

Масштаб	1:150
Дата	

Главный архитектор	Ф.И.О.	
Главный инженер проекта	Ф.И.О.	
Гип	Ф.И.О.	
Разработал	Ф.И.О.	

Ташкент, Яккасарайский район, ул. Бунёдкор, 23
Тел: (995 32) 24 17 18
Fax: (995 32) 24 17 17

Строительство 14-800 квартирного жилого дома

Благоустройство придомовой территории и дорог

Генеральный план

Ситуационный план

Условные обозначения:

- Граница земельного участка
- Проектируемое здание
- Существующее здание
- Проектируемая дорога
- Проектируемый тротуар
- Проектируемая площадка
- Проектируемый газон

J2-391.16 м²

Экспликация



Масштаб	1:150
Дата	

Изм.	Кол.уч.	Подпись
Разработал	Ф.И.О.	
Проверил	Ф.И.О.	
Н.контр.	Ф.И.О.	
ГИП	Ф.И.О.	

Жилой дом с встроенными помещениями по ул. Ленина, 18, корп. 1, 2, 3, 4 в г. Ангарске

Стадия: Проект планировки территории

Ситуационный план 18.100 благоустройства территории

Инв.№ подл.	Подпись и дата	Взам.инв.№

ООО «Архитектурная мастерская №24»
Тел.: (995 32) 24 17 18
Fax: (995 32) 24 17 17

Условные обозначения:

- Граница земельного участка
- Площадь застройки
- Площадь благоустройства

Экспликация малых архитектурных форм

Экспликация элементов благоустройства

Жилой дом с встроенными помещениями по ул. Ленина, 18, корп. 1, 2, 3, 4 в г. Ангарске

Ситуационный план благоустройства территории

Ситуационный план

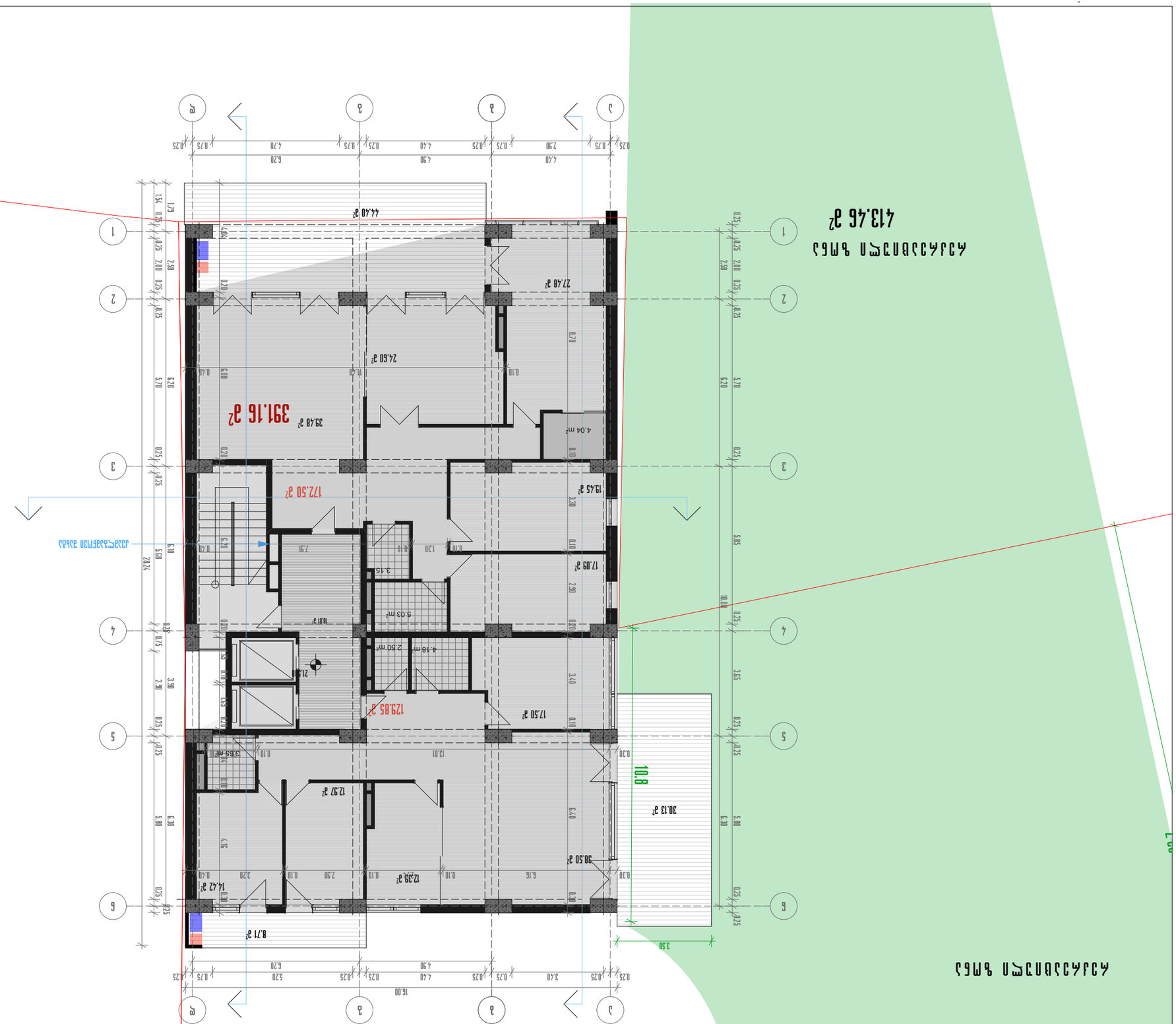
391.16 м²
172.50 м²
123.85 м²
44.40 м²
27.48 м²
24.60 м²
39.48 м²
19.45 м²
17.09 м²
17.50 м²
12.97 м²
12.39 м²
14.42 м²
8.71 м²
30.13 м²
38.50 м²
413.46 м²
160.03 м²
10.8
19.1
7.8
3.50
4.04 m²
5.03 m²
2.50 m²
4.18 m²
3.65 m²
1.54
2.79
4.04
2.50
2.00
0.25
0.75
0.20
0.40
0.80
0.70
0.10
5.70
6.20
5.10
5.80
20.24
7.91
0.24
0.73
18.81 м²
21.50
3.90
2.40
5.00
6.30
4.16
3.20
2.90
6.16
3.30
3.15
7.90
3.40
5.40
13.01
3.55 m²
0.30
5.85
3.65
6.20
5.00
6.30
10.00
16.00
5.20
4.90
6.20
3.40
2.90
1
2
3
4
5
6
А
Б
В
Г
Д
Е
Ж
Границы земельного участка
Границы планируемого объекта капитального строительства
Красная линия
Граница зоны с особыми условиями использования территории
Зона с особыми условиями использования территории
Граница зоны планируемого размещения объекта капитального строительства
Граница зоны планируемого размещения линейного объекта
Граница территории объекта культурного наследия
Граница территории, в отношении которой утвержден проект планировки территории
Граница территории, в отношении которой утвержден проект межевания территории
Граница территории, в отношении которой предполагается осуществление комплексного развития территории
Граница территории, в отношении которой заключен договор о комплексном развитии территории
Граница территории, в отношении которой принято решение о комплексном развитии территории
Граница территории, в отношении которой принято решение о развитии застроенной территории
Граница территории, в отношении которой принято решение о резервировании земель
Граница территории, в отношении которой принято решение об изъятии земельных участков для государственных или муниципальных нужд
Граница территории, в отношении которой принято решение о переводе земель или земельных участков в составе таких земель из одной категории в другую
Граница территории, в отношении которой принято решение о предоставлении земельного участка
Граница территории, в отношении которой принято решение о предварительном согласовании предоставления земельного участка
Граница территории, в отношении которой принято решение о предоставлении земельного участка в аренду
Граница территории, в отношении которой принято решение о предоставлении земельного участка в безвозмездное пользование
Граница территории, в отношении которой принято решение о предоставлении земельного участка в постоянное (бессрочное) пользование
Граница территории, в отношении которой принято решение о предоставлении земельного участка в собственность
Граница территории, в отношении которой принято решение о предоставлении земельного участка в собственность бесплатно
Граница территории, в отношении которой принято решение о предоставлении земельного участка в собственность за плату
Граница территории, в отношении которой принято решение о предоставлении земельного участка в собственность за плату по результатам аукциона
Граница территории, в отношении которой принято решение о предоставлении земельного участка в собственность за плату по результатам конкурса
Граница территории, в отношении которой принято решение о предоставлении земельного участка в собственность за плату по результатам торгов
Граница территории, в отношении которой принято решение о предоставлении земельного участка в собственность за плату по результатам торгов, проведенных в форме аукциона
Граница территории, в отношении которой принято решение о предоставлении земельного участка в собственность за плату по результатам торгов, проведенных в форме конкурса
Граница территории, в отношении которой принято решение о предоставлении земельного участка в собственность за плату по результатам торгов, проведенных в форме торгов
Граница территории, в отношении которой принято решение о предоставлении земельного участка в собственность за плату по результатам торгов, проведенных в форме торгов, проведенных в форме аукциона
Граница территории, в отношении которой принято решение о предоставлении земельного участка в собственность за плату по результатам торгов, проведенных в форме торгов, проведенных в форме конкурса
Граница территории, в отношении которой принято решение о предоставлении земельного участка в собственность за плату по результатам торгов, проведенных в форме торгов, проведенных в форме торгов
Граница территории, в отношении которой принято решение о предоставлении земельного участка в собственность за плату по результатам торгов, проведенных в форме торгов, проведенных в форме торгов, проведенных в форме аукциона
Граница территории, в отношении которой принято решение о предоставлении земельного участка в собственность за плату по результатам торгов, проведенных в форме торгов, проведенных в форме торгов, проведенных в форме конкурса
Граница территории, в отношении которой принято решение о предоставлении земельного участка в собственность за плату по результатам торгов, проведенных в форме торгов, проведенных в форме торгов, проведенных в форме торгов
Граница территории, в отношении которой принято решение о предоставлении земельного участка в собственность за плату по результатам торгов, проведенных в форме торгов, проведенных в форме торгов, проведенных в форме торгов, проведенных в форме аукциона
Граница территории, в отношении которой принято решение о предоставлении земельного участка в собственность за плату по результатам торгов, проведенных в форме торгов, проведенных в форме торгов, проведенных в форме торгов, проведенных в форме конкурса
Граница территории, в отношении которой принято решение о предоставлении земельного участка в собственность за плату по результатам торгов, проведенных в форме торгов, проведенных в форме торгов, проведенных в форме торгов, проведенных в форме торгов
Граница территории, в отношении которой принято решение о предоставлении земельного участка в собственность за плату по результатам торгов, проведенных в форме торгов, проведенных в форме торгов, проведенных в форме торгов, проведенных в форме торгов, проведенных в форме аукциона
Граница территории, в отношении которой принято решение о предоставлении земельного участка в собственность за плату по результатам торгов, проведенных в форме торгов, проведенных в форме торгов, проведенных в форме торгов, проведенных в форме торгов, проведенных в форме конкурса
Граница территории, в отношении которой принято решение о предоставлении земельного участка в собственность за плату по результатам торгов, проведенных в форме торгов, проведенных в форме торгов, проведенных в форме торгов, проведенных в форме торгов, проведенных в форме торгов
Граница территории, в отношении которой принято решение о предоставлении земельного участка в собственность за плату по результатам торгов, проведенных в форме торгов, проведенных в форме торгов, проведенных в форме торгов, проведенных в форме торгов, проведенных в форме торгов, проведенных в форме аукциона
Граница территории, в отношении которой принято решение о предоставлении земельного участка в собственность за плату по результатам торгов, проведенных в форме торгов, проведенных в форме торгов, проведенных в форме торгов, проведенных в форме торгов, проведенных в форме торгов, проведенных в форме конкурса
Граница территории, в отношении которой принято решение о предоставлении земельного участка в собственность за плату по результатам торгов, проведенных в форме

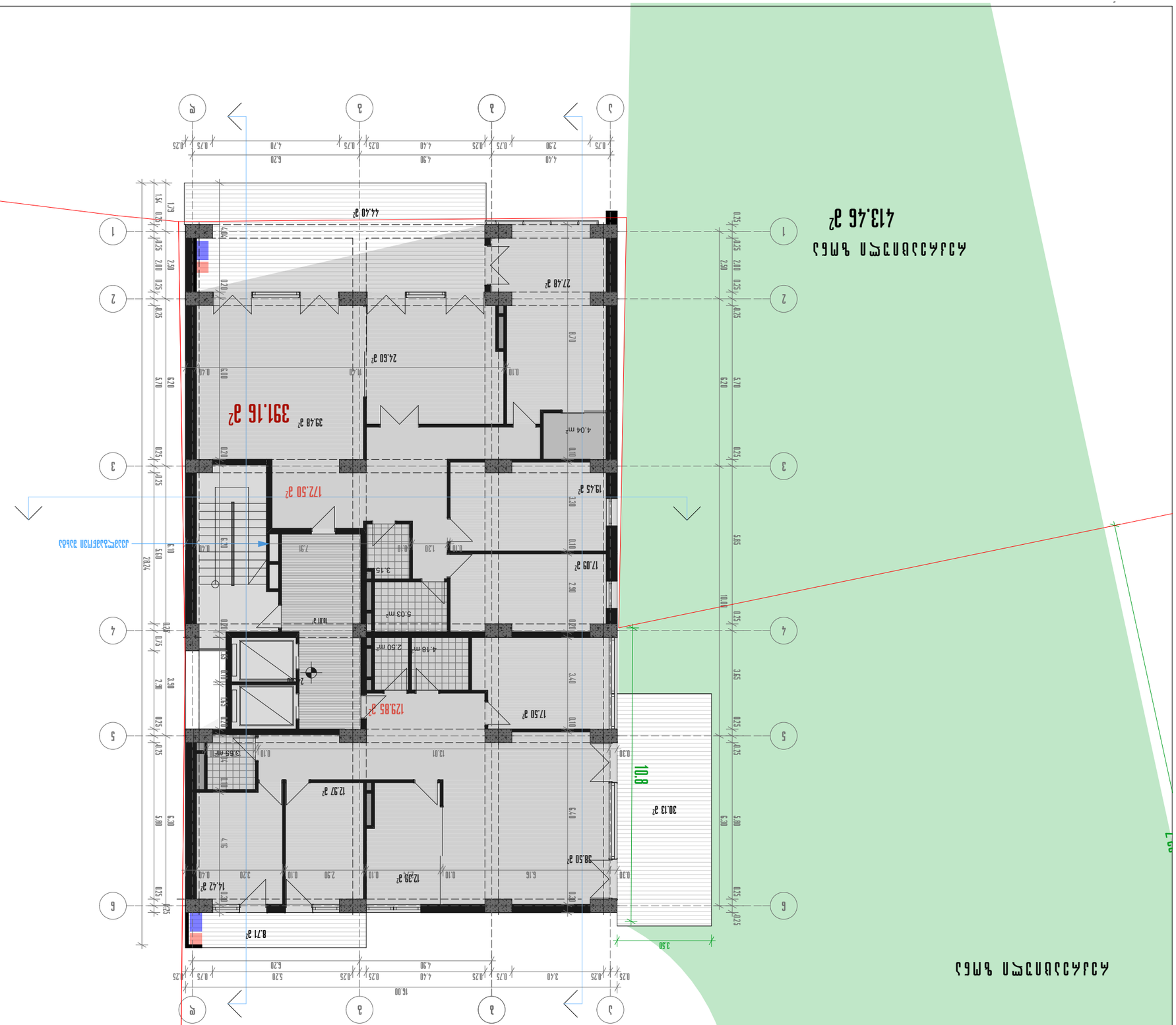

Планировка квартиры №24 на 4 этаже
Подъезд №2

42-391.16 м²

Граница участка

Линия застройки

Несущие и самонесущие стены

Экспликация помещений

Жилая комната	33,4 м	
Кухня-столовая-гостиная	6. 24,900 Кухня-столовая	
Коридор	2. 3,400 Коридор	
Ванная комната	5. 3,400 Ванная	
	4. 2,400	
	Лоджия	2,400

Общая площадь 42.900 Жилая площадь 24.900

Масштаб 1:150

Дата

Изм. Кол.уч. Лист №док. Подпись Дата

Разработал

Проверил

Н.контр.

ГИП

Адрес объекта: г. Ташкент, Яккасарайский район, ул. Шота Руставели, 43

Заказчик

Tel: (995 32) 24 17 18
Fax: (995 32) 24 17 17

ЭЛИТА

Копировал

Формат А3

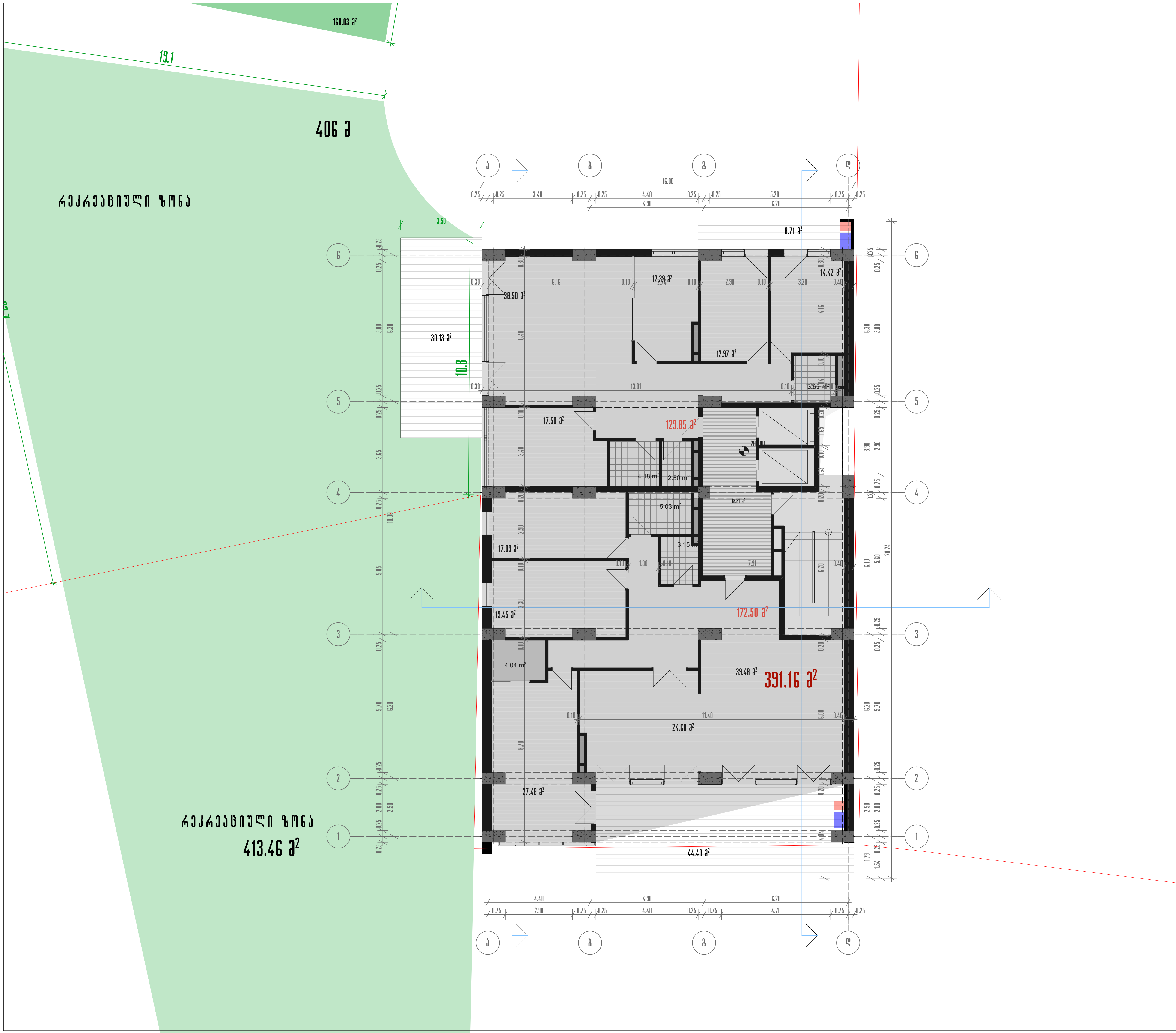

შენიშვნა

ქ2-391.16 მ²

წითელი ხაზი

გათბობის ქვაბი

კონდენციონერის გარე აგრეგატი

პროექტის დასახელება

მრავალფუნქციური კომპლექსის IV ბლოკი

ნახაზის დასახელება

გეგმა 28.300 ნიშნულზე

თანამდებობა	გვარი	
სარ.დეპ.უფროსი	ნ. მოსულიშვილი	
მთ. ინჟინერი	ა.ბექროშვილი	
პრ.ავტორი	ნ.ქილასონია	
	ო.გოგავა	
დაამუშავა	ო.გოგავა	

აქსისი

ქ. თბილისი ყაზბეგის გამზირი №24
Tel: (995 32) 24 17 18
Fax: (995 32) 24 17 17

მასშტაბი 1:150

სტადია

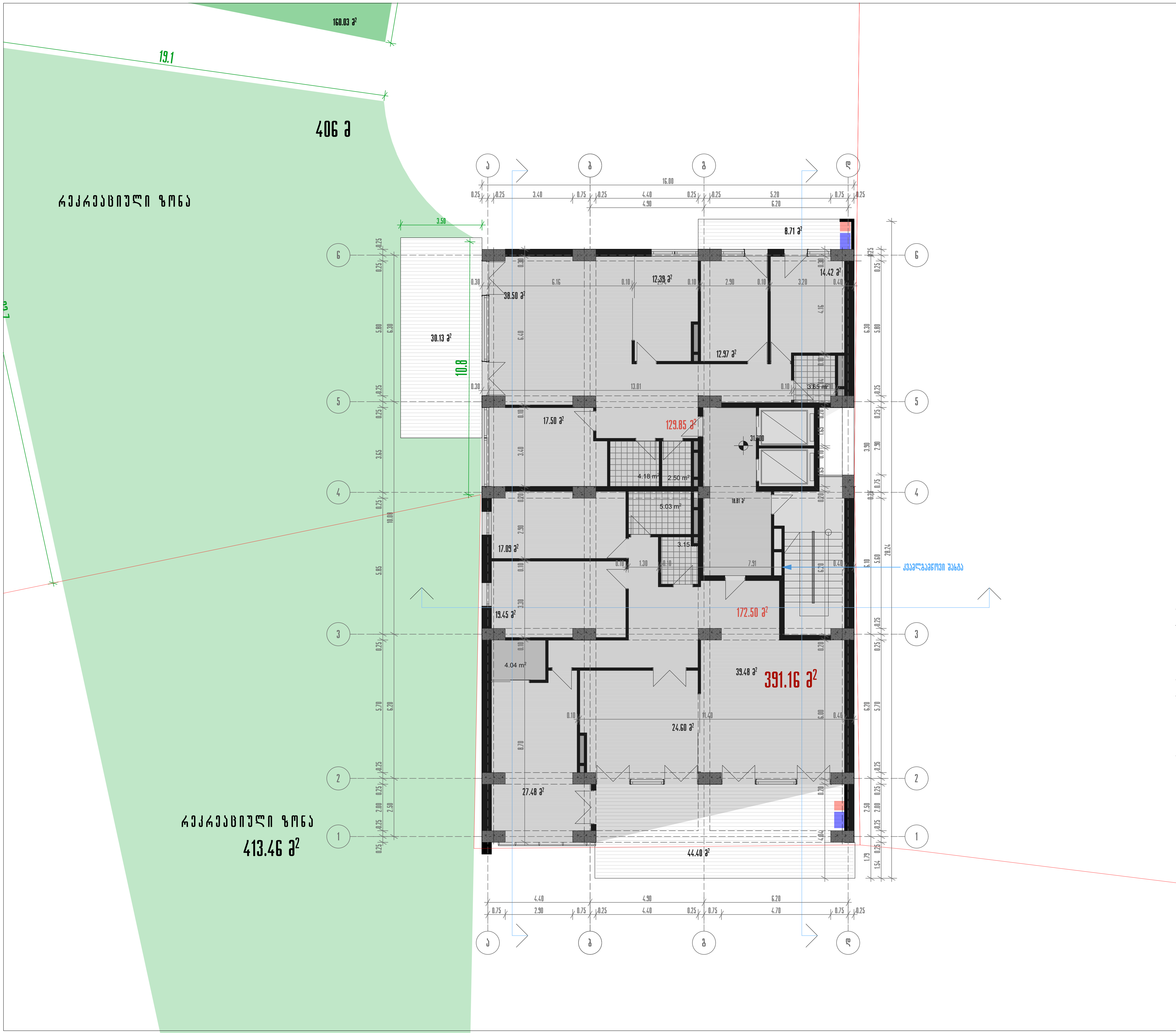

შენიშვნა

კ2-391.16 მ²

ნითელი ხაზი

გათბობის ქვაბი

კონდენციონერის გარე აგრეგატი

პროექტის დასახელება

მრავალფუნქციური კომპლექსის IV ბლოკი

ნახაზის დასახელება

გეგმა 31.700 ნიშნულზე

თანამდებობა	გვარი	
საარ.დეპ.უფროსი	ნ. მოსულიშვილი	
მთ. ინჟინერი	ა.ბერიშვილი	
პრ.ავტორი	ნ.კილასონია	
	ო.გოგავა	
დაამუშავა	ო.გოგავა	

აქსისი
ქ. თბილისი ყაზბეგის გამზირი №24
Tel: (995 32) 24 17 18
Fax: (995 32) 24 17 17

მასშტაბი 1:150

სგადია

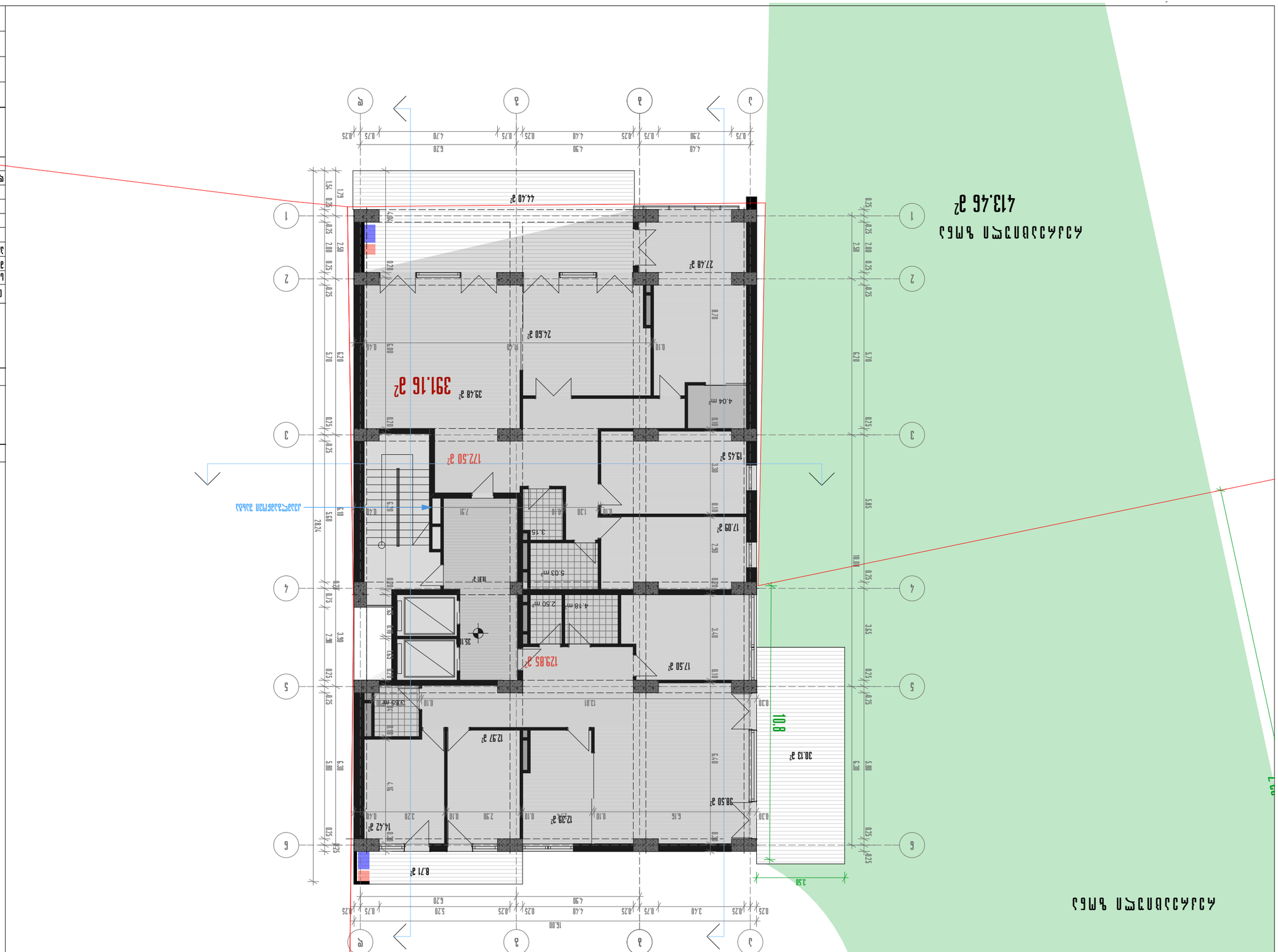
391.16 м²
172.50 м²
44.40 м²
27.48 м²
24.60 м²
39.48 м²
4.04 м²
19.45 м²
17.09 м²
5.03 м²
2.50 м²
4.18 м²
18.81 м²
35.10
129.85 м²
17.50 м²
12.97 м²
30.13 м²
38.50 м²
12.39 м²
14.42 м²
8.71 м²
10.8
3.50
19.1
160.03 м²
406 м²
413.46 м²
Линия застройки
Линия застройки
Красная линия
Линия ограждения земельного участка
42-391.16 м²
Условные обозначения
Экспликация помещений
Наименование помещения
Площадь
Примечание
Вестибюль
Помещение уборочного инвентаря
Электрощитовая
Помещение охраны
Санузел
Помещение уборочного инвентаря
Электрощитовая
Помещение охраны
Санузел
Вестибюль
Экспликация помещений
Наименование помещения
Площадь
Примечание

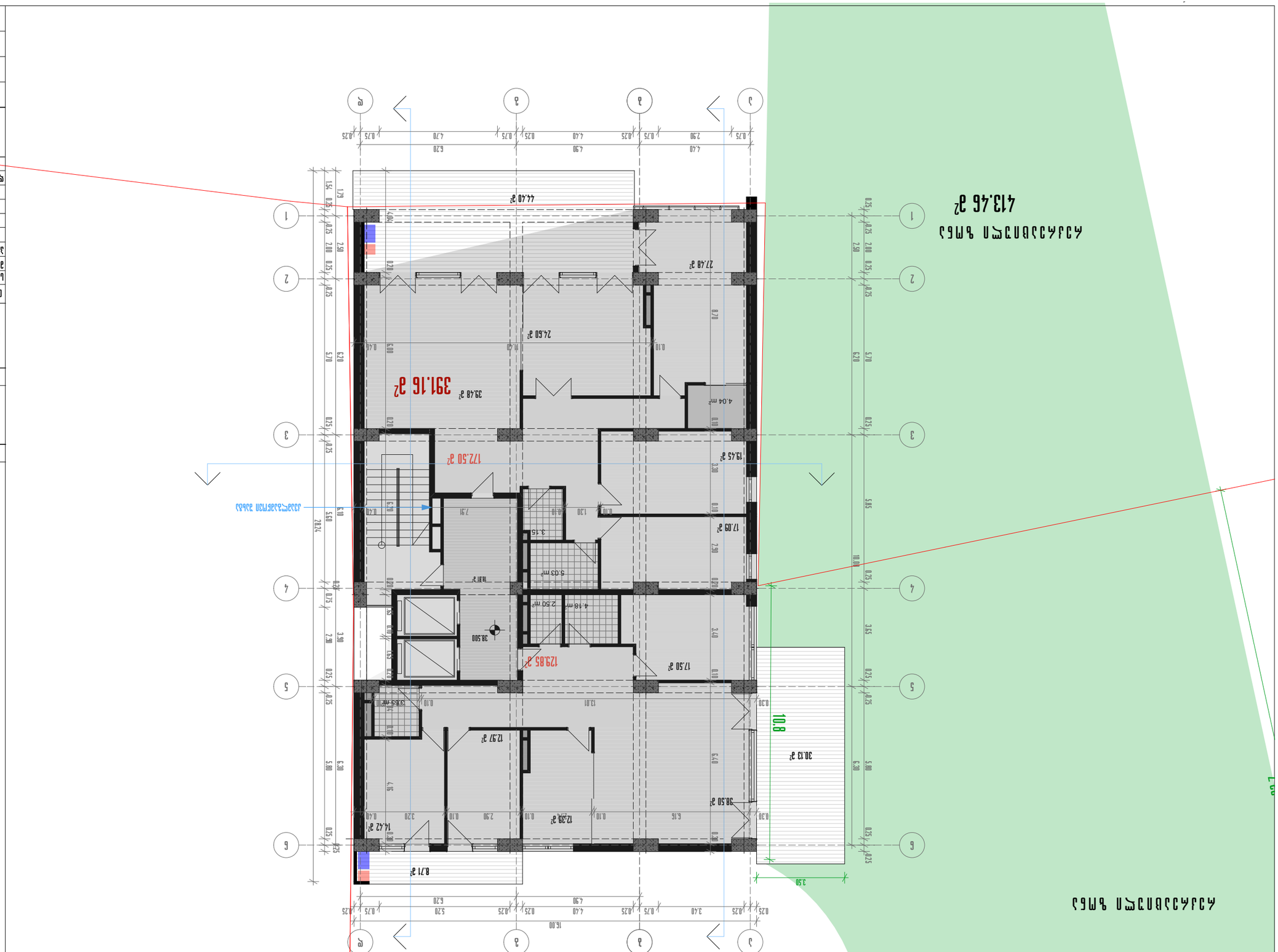

Масштаб	1:150
Дата	
Изм.	Кол.уч. Подпись Дата
ГИП	Мальцев
Разработал	Шарапова
Н.контр.	

Ситуационный план

Малоэтажная жилая застройка
Лит 3
Благоустройство территории

Ситуационный план 38.500 Благоустройство территории

Инженер-геодезист	Мальцев	
Инженер-геолог	Шарапова	
Инженер-гидролог	Шарапова	
Инженер-конструктор	Шарапова	
Инженер-технолог	Шарапова	
Инженер-электрик	Шарапова	
Инженер-сантехник	Шарапова	
Инженер-механик	Шарапова	
Инженер-технолог	Шарапова	
Инженер-конструктор	Шарапова	
Инженер-геолог	Шарапова	
Инженер-геодезист	Мальцев	

ООО "Архитектурная мастерская"
Тел: (995 32) 24 17 18
Fax: (995 32) 24 17 17

Граница земельного участка

Зона застройки

Зона ограничения застройки

Площадь участка 391.16 м²

Ситуационный план

Ситуационный план

Ситуационный план

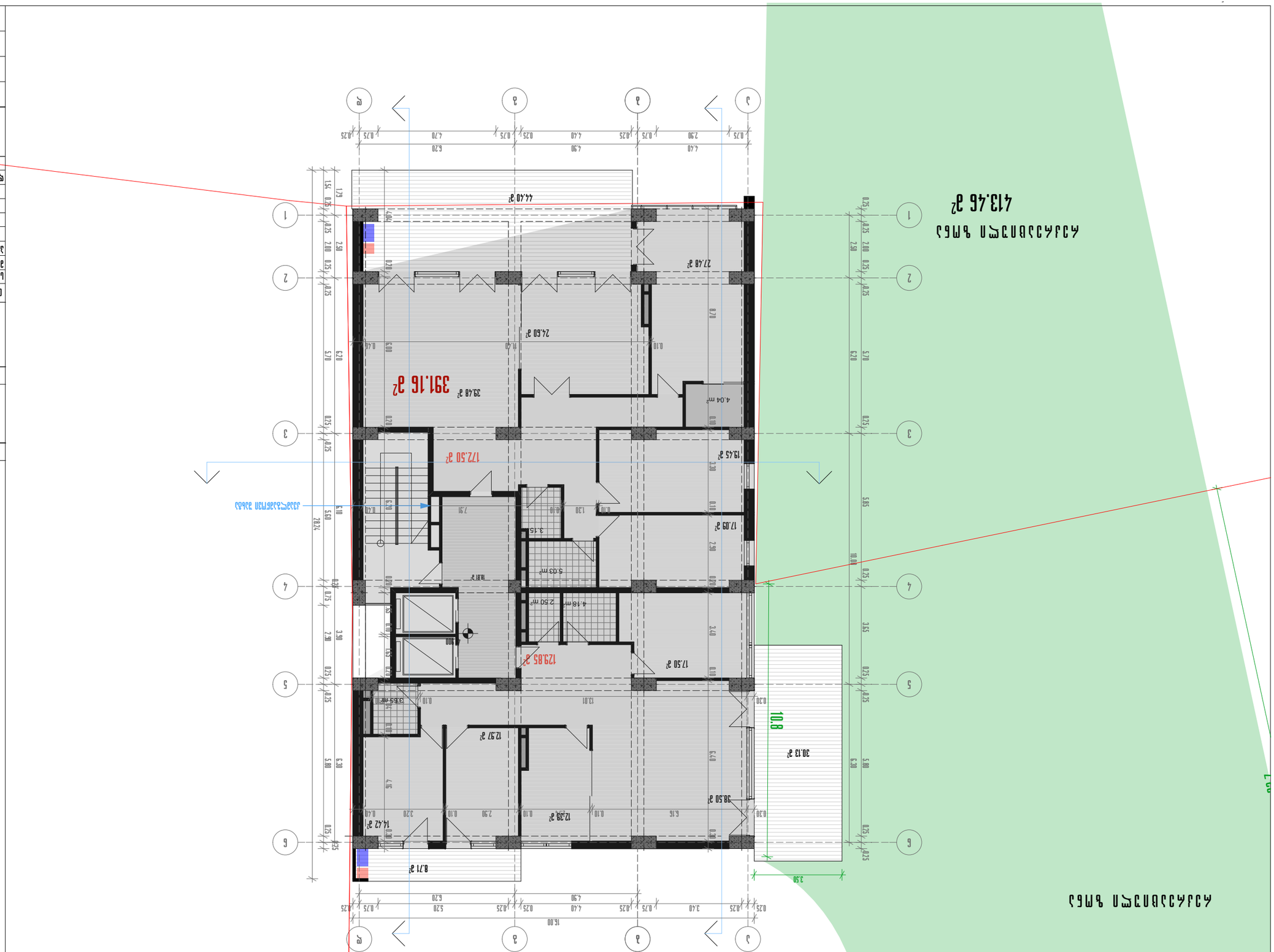

Масштаб	1:150
Дата	

Изменение	Лист	Листов
Разработал	Ильясов	
Проверил	Ильясов	
Н. контроль	Ильясов	
ГИП	Ильясов	

Многофункциональный комплекс по ул. Ленина в г. Ташкенте

Планировка 4 этажа

Стадия | Лист | Листов

Общество с ограниченной ответственностью «Ташкентский государственный архитектурно-строительный институт проект»
Тел: (995 32) 24 17 18
Fax: (995 32) 24 17 17

Инв. № подл.	Подпись и дата	Взам. инв. №

Граница земельного участка

Граница застройки

Граница помещений с различным функциональным назначением

Площадь помещения

Площадь помещения с различным функциональным назначением

Граница помещений с различным функциональным назначением



შენიშვნა

კ2 - 391.16 მ²

წითელი ხაზი

გათბობის ქვაბი

კონდენციონერის გარე აგრეგატი

პროექტის დასახელება

მრავალფუნქციური კომპლექსის IV ბლოკი

ნახაზის დასახელება

გეგმა 45.300 ნიშნულზე

თანამდებობა	გვარი	
საპრ.დეპ.უფროსი	ნ. მოსულიშვილი	
მთ. ინჟინერი	ა.ბეროშვილი	
პრ.ავტორი	ნ.ქილასონია	
	ო.გოგავა	
დაამუშავა	ო.გოგავა	

აქსისი

ქ. თბილისი ყაზბეგის გამზირი №24
Tel: (995 32) 24 17 18
Fax: (995 32) 24 17 17

მასშტაბი 1:150

სტადია

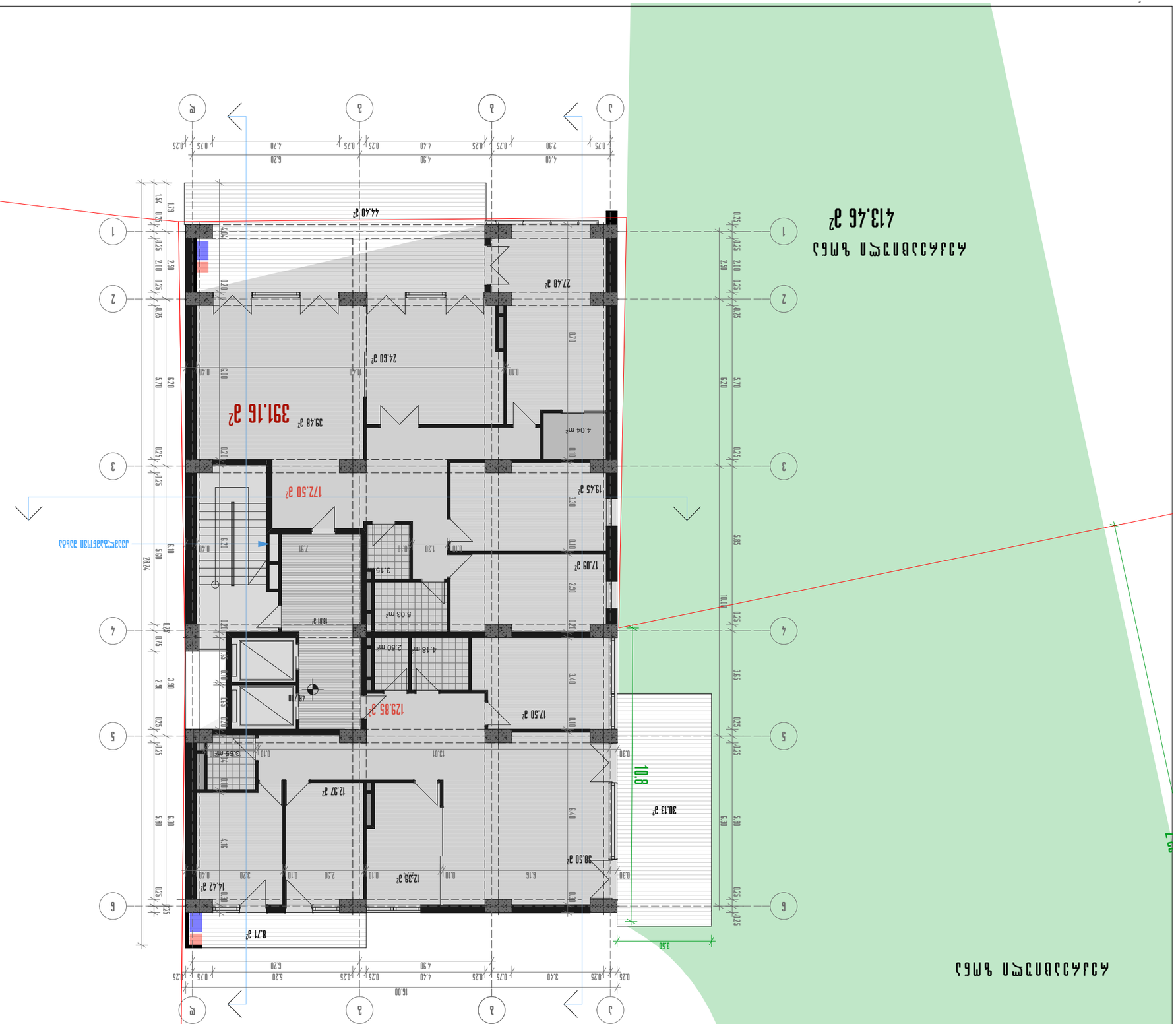
391.16 м²
44.40 м²
27.48 м²
24.60 м²
39.48 м²
4.04 м²
172.50 м²
19.45 м²
17.09 м²
5.03 м²
2.50 м²
4.18 м²
18.81 м²
48.70
129.85 м²
17.50 м²
13.01
0.55 м²
12.97 м²
30.13 м²
38.50 м²
12.39 м²
14.42 м²
8.71 м²
10.8
3.50
16.00
6.20
4.90
5.20
3.40
2.40
2.90
2.50
2.00
5.70
6.20
5.80
5.10
3.90
5.00
6.30
4.16
7.79
4.04
2.79
1.54
0.75
0.25
0.20
0.10
0.40
0.30
0.24
0.73
0.80
0.70
1.30
3.15
7.91
6.16
3.65
3.40
2.90
3.30
1.10
0.18
0.12
0.16
0.14
0.42
0.44
3.20
2.30
6.16
0.30
0.10
0.40
0.80
0.90
0.70
0.60
0.50
0.30

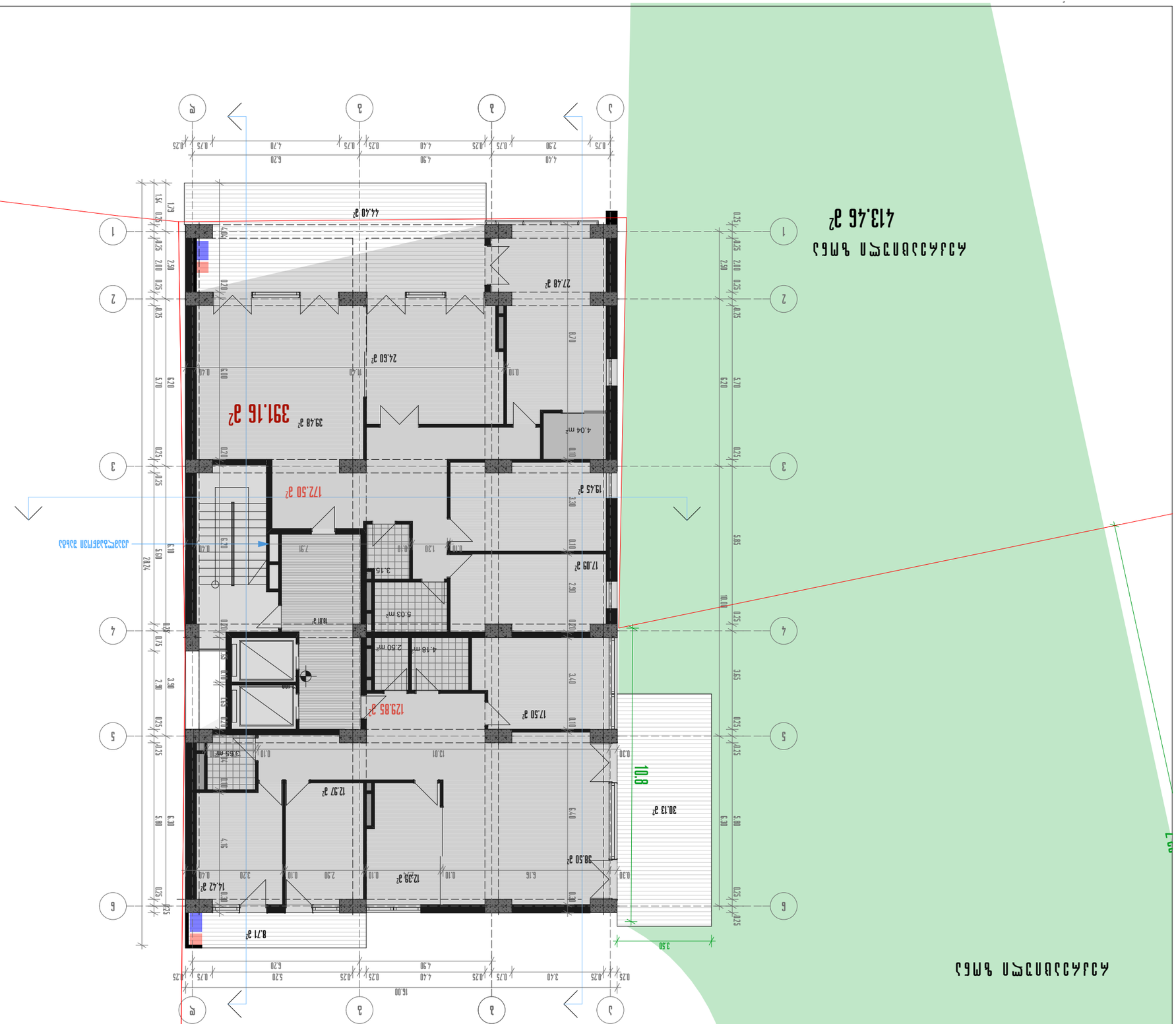

Масштаб	1:150
Дата	
Изм.	Кол.уч. Лист № док. Подп. Дата

Ситуационный план

Ситуационный план

J2-391.16 м²

Граница участка

Площадь застройки

Площадь благоустройства

Ситуационный план

Инв.№ подл.	Подп. и дата	Взам.инв.№

Разработал	Исаев	
Проверил	Исаев	
Н.контр.	Исаев	
ГИП	Исаев	

ООО "Архитектурная мастерская №24"
Тел: (995 32) 24 17 18
Fax: (995 32) 24 17 17

Лист

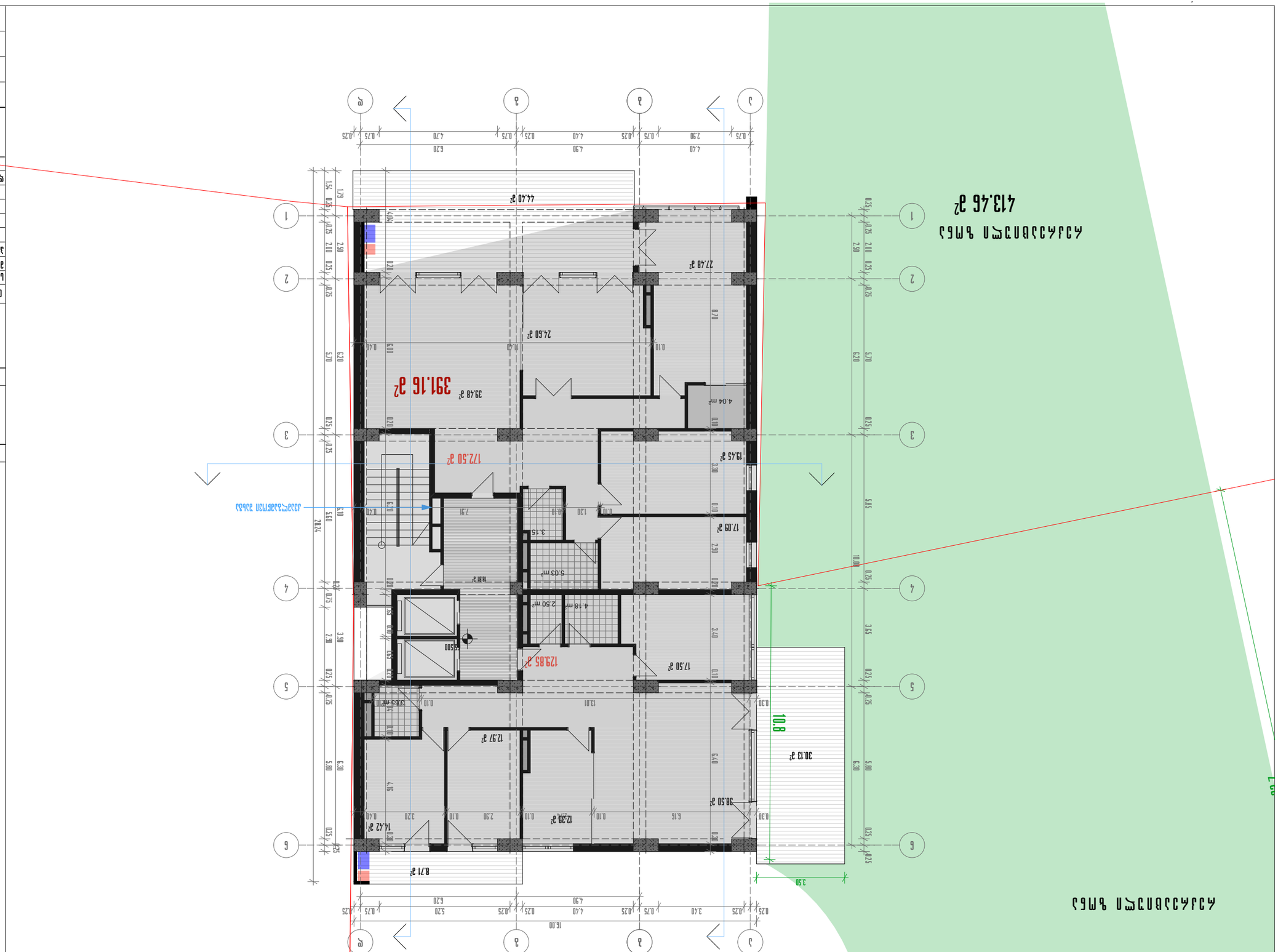

Масштаб	1:150
Дата	
Чертеж	

Архитектурное бюро
Архитектор
Тел: (995 32) 24 17 18
Fax: (995 32) 24 17 17

Заказчик

Многофункциональный общественный комплекс
IV этап

Благоустройство территории

Ситуационный план 55.500 Ганджинский район

Масштаб	1:500	
Гл. архитектор проекта		
Нач. архитектурного отдела		
Гл. инженер проекта		
Нач. конструкторского отдела		
Гл. инженер проекта		
Нач. отдела		
Разработал		

Ситуационный план

Площадь участка 42-391.16 м²

Граница участка

Площадь застройки

Площадь благоустройства

Экспликация

Ситуационный план

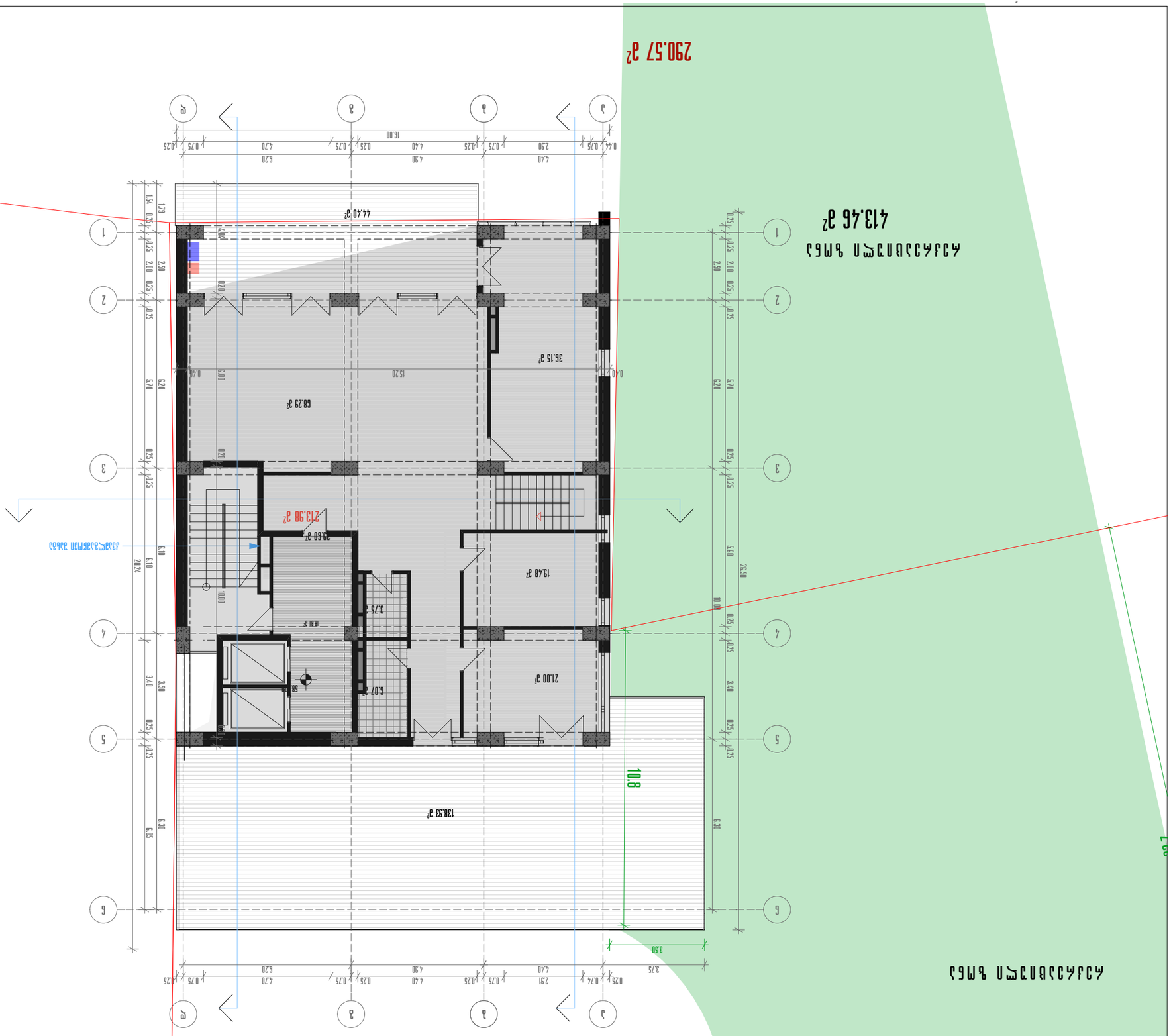
290.57 ա²
413.46 ա²
44.40 ա²
36.15 ա²
68.29 ա²
213.98 ա²
38.60 ա²
19.48 ա²
3.75 ա²
21.00 ա²
6.07 ա²
138.33 ա²
10.8
3.50
406 ա
19.1
150.03 ա²
15.00
16.00
1.79
1.54
0.78
0.20
0.40
15.20
10.00
20.24
6.10
5.70
6.20
5.60
25.80
3.40
3.90
6.30
6.65
2.91
4.40
4.90
6.20
4.70
2.50
2.00
0.25
0.75
0.74
0.41
1
2
3
4
5
6
ա
ბ
გ
დ

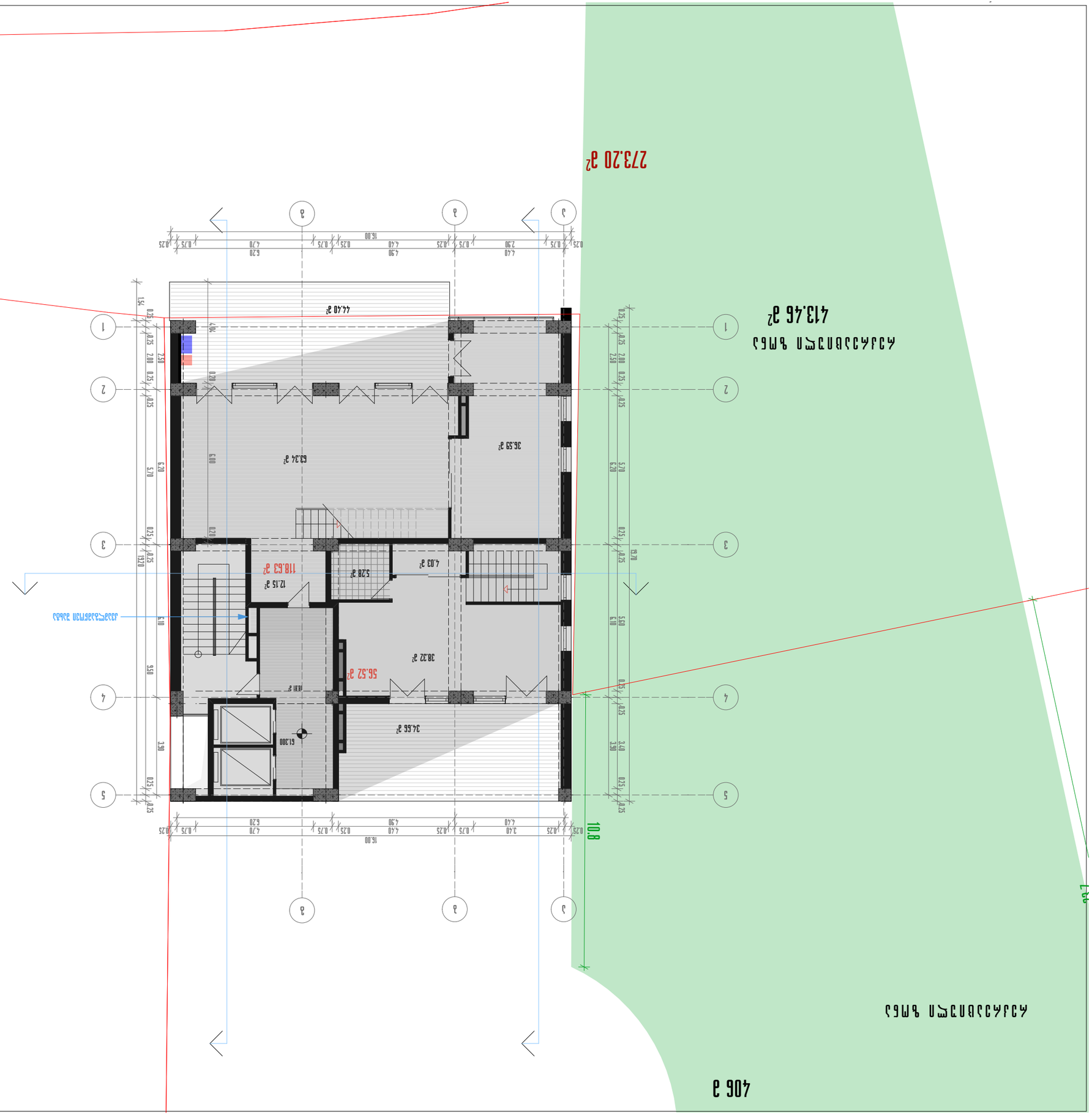

Наименование	Лист	Листов
Главный архитектор		
Начальник отдела		
Главный инженер проекта		
Разработал		
Н.контроль		
Гип		

Многоэтажный жилой комплекс со встроенными помещениями и подземной автостоянкой

Блок 1

Схема планировочной организации земельного участка

Масштаб	1:150

ООО "Архитектурная мастерская №24"
Тел: (995 32) 24 17 18
Fax: (995 32) 24 17 17

Граница земельного участка

Красные линии

Зона застройки многоэтажными жилыми домами

Зона ограничения высотности

Ж-2-273.20 м²

Граница участка

Линия регулирования застройки

Ж-1

Ж-2

Ж-3

Ж-4

Ж-5

Ж-6

Ж-7

Ж-8

Ж-9

Ж-10

Ж-11

Ж-12

Ж-13

Ж-14

Ж-15

Ж-16

Ж-17

Ж-18

Ж-19

Ж-20

Ж-21

Ж-22

Ж-23

Ж-24

Ж-25

Ж-26

Ж-27

Ж-28

Ж-29

Ж-30

Ж-31

Ж-32

Ж-33

Ж-34

Ж-35

Ж-36

Ж-37

Ж-38

Ж-39

Ж-40

Ж-41

Ж-42

Ж-43

Ж-44

Ж-45

Ж-46

Ж-47

Ж-48

Ж-49

Ж-50

Ж-51

Ж-52

Ж-53

Ж-54

Ж-55

Ж-56

Ж-57

Ж-58

Ж-59

Ж-60

Ж-61

Ж-62

Ж-63

Ж-64

Ж-65

Ж-66

Ж-67

Ж-68

Ж-69

Ж-70

Ж-71

Ж-72

Ж-73

Ж-74

Ж-75

Ж-76

Ж-77

Ж-78

Ж-79

Ж-80

Ж-81

Ж-82

Ж-83

Ж-84

Ж-85

Ж-86

Ж-87

Ж-88

Ж-89

Ж-90

Ж-91

Ж-92

Ж-93

Ж-94

Ж-95

Ж-96

Ж-97

Ж-98

Ж-99

Ж-100

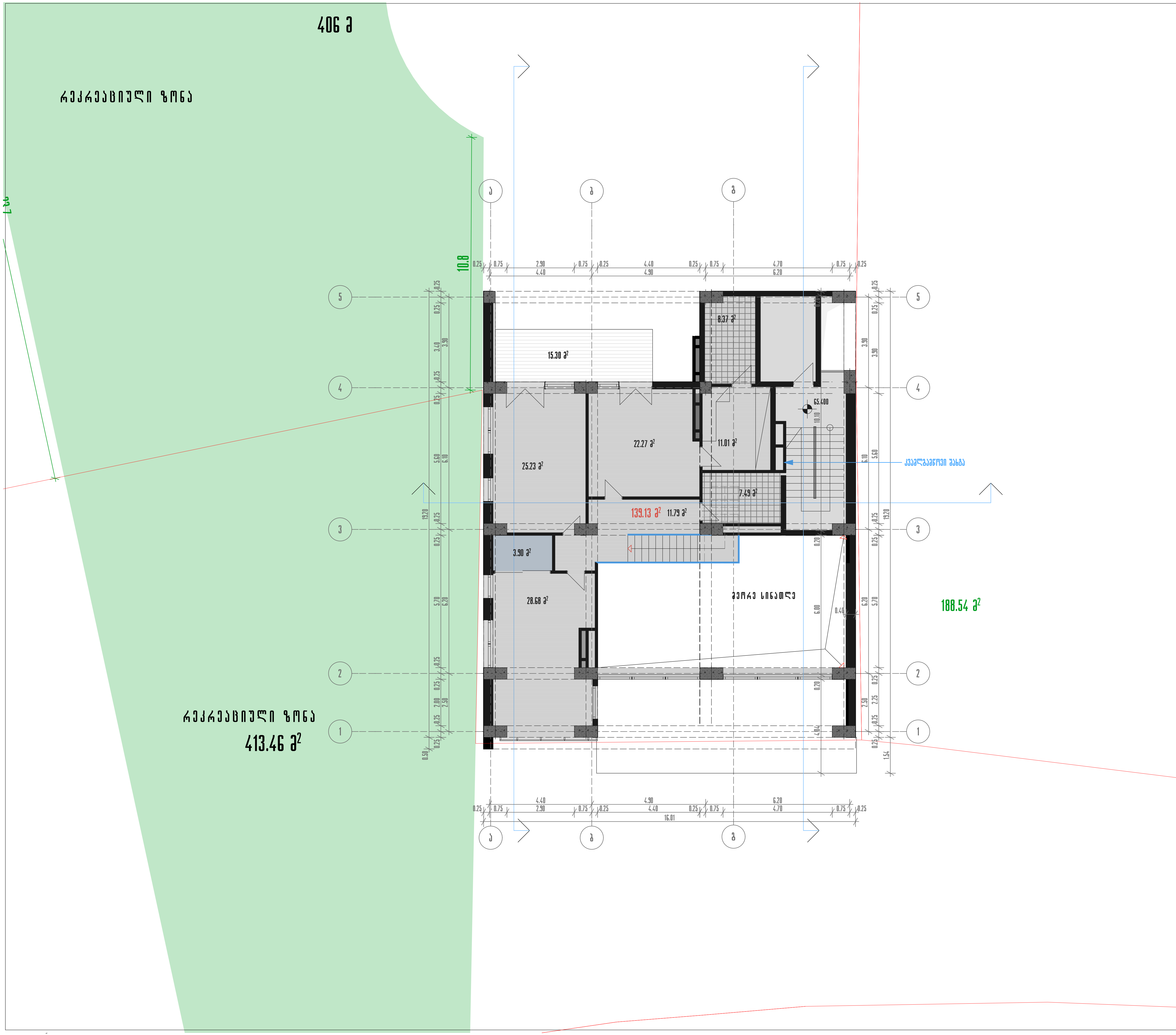

შენიშვნა

კ2-188.54 მ²

წითელი ხაზი

პროექტის დასახელება

მრავალფუნქციური კომპლექსის IV ბლოკი

ნახაზის დასახელება

გეგმა 65.400 ნიშნულზე

თანამდებობა	გვარი	
საპრ.დეპ.უფროსი	ნ. მოსულიშვილი	
მთ. ინჟინერი	ა.ბეროშვილი	
პრ.ავტორი	ნ.კილასონია	
	ო.გოგავა	
დაამუშავა	ო.გოგავა	

აქსისი
ქ. თბილისი ყაზბეგის გამზირი №24
Tel: (995 32) 24 17 18
Fax: (995 32) 24 17 17

მასშტაბი 1:150

სტადია

Ситуационный план

Ситуационный план

Благоустройство территории детского сада на 140 мест

Ситуационный план

Новое строительство

Условные обозначения:

Площадь участка	413,46 м²	
Площадь застройки	406 м²	
Площадь твердого покрытия	6. 2м²(3%)	
Площадь озеленения	7. 3м²(3%)	
Площадь асфальтового покрытия	6. 2м²(3%)	
	7. 3м²(3%)	
	7. 3м²(3%)	
	7. 3м²(3%)	
	7. 3м²(3%)	
Площадь тротуарной плитки	7. 3м²(3%)	
	7. 3м²(3%)	
Площадь газона	7. 3м²(3%)	

Разработал	Ахмедов	
Проверил	Ахмедов	
Н. контр.	Ахмедов	
ГИП	Ахмедов	

Ахмедов Ахмед Ахмедович
г. Ташкент, ул. Бабура 24
Tel: (995 32) 24 17 18
Fax: (995 32) 24 17 17

Ситуационный план 1:150

Лист

