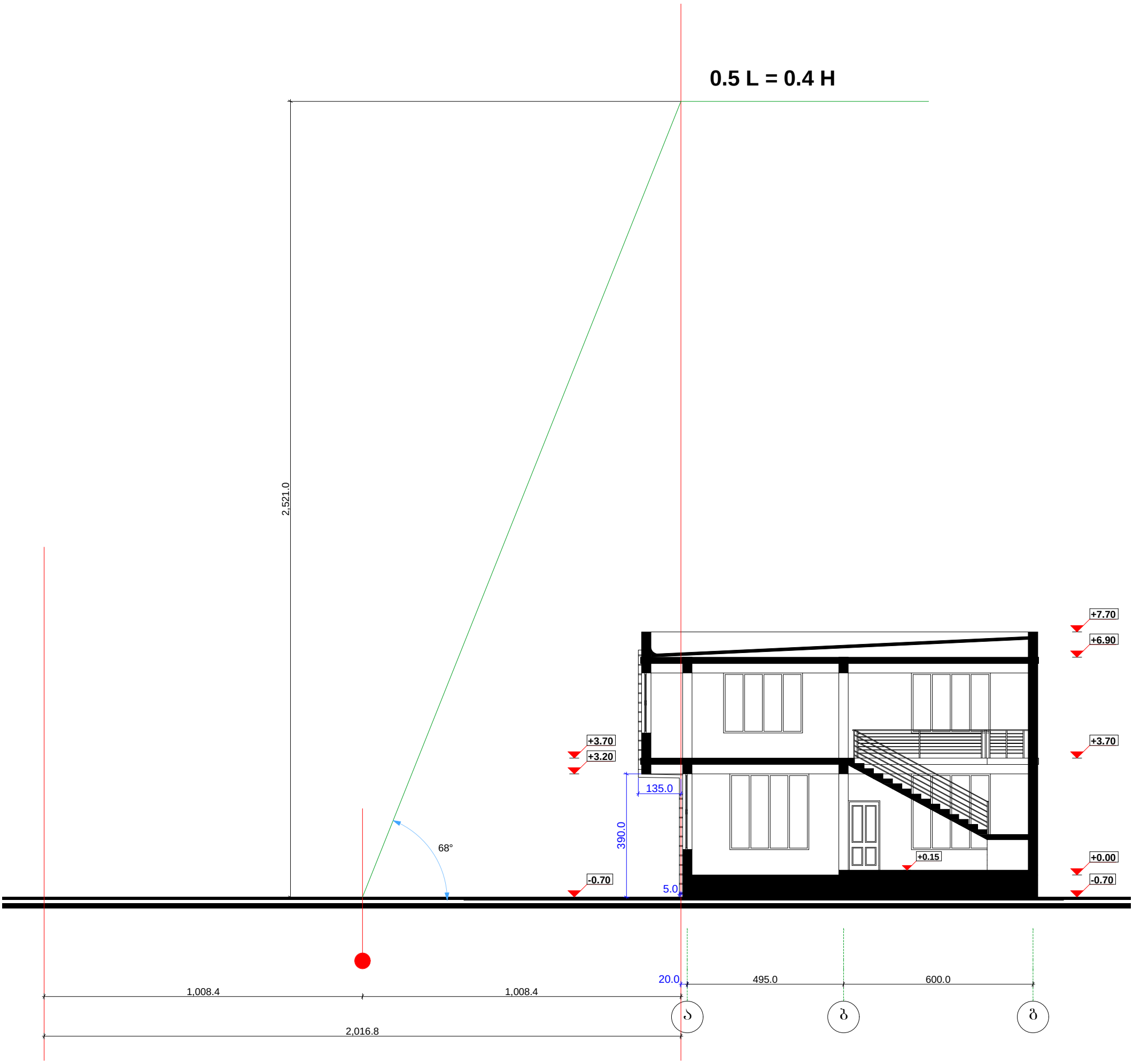

Art line ARCHITECTS GROUP შპს. "არტ ლაინი"		მისამართი: ქ.თბილისი, ქუცა ქინძმარაული, №5, საკადასტრო კოდი 01.19.33.001.504
დირექტორი	მ. ბაიდარაშვილი	არქიტექტურული ნაწილი — 2014წ
არქიტექტორი	ე. სტარუხინა	ჭრილი 2-2 — სტადია: პარ. / დეტალი / ფურცელი / ფურცლების: 1 / მასშტაბი: 1:100

საქართველო
ქ. თბილისის მერია
სსიპ თბილისის არქიტექტურის სამსახური

ქ. თბილისი, ისანი-სამგორის რაიონი, ქინძმარაულის ქ. №5
არსებული 1220კვ.მ. არასასოფლო-სამეურნეო დანიშნულების მიწის ნაკვეთის

გეგმა

სამსახურის უფროსი /გ. გოგოლაშვილი/

საფუძველი: ქ. თბილისის მთავრობის №20-32-704. 10.112008 წლის დადგენილება

სიტუაციური სქემა	მასშტაბი: 1:5000

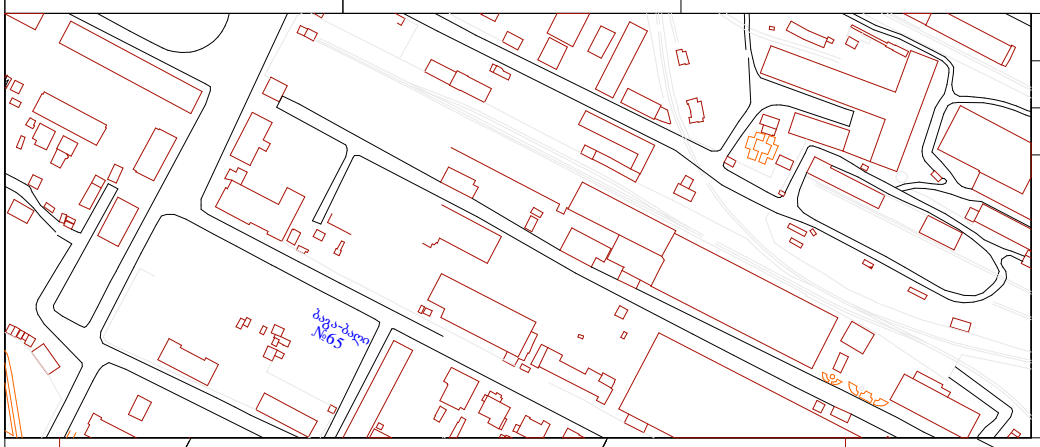

მიწის ნაკვეთის საზღვრების მომზადების და საინვესტიციო განცხადება

განყოფილების უფროსი		
მთავარი სპეციალისტი		

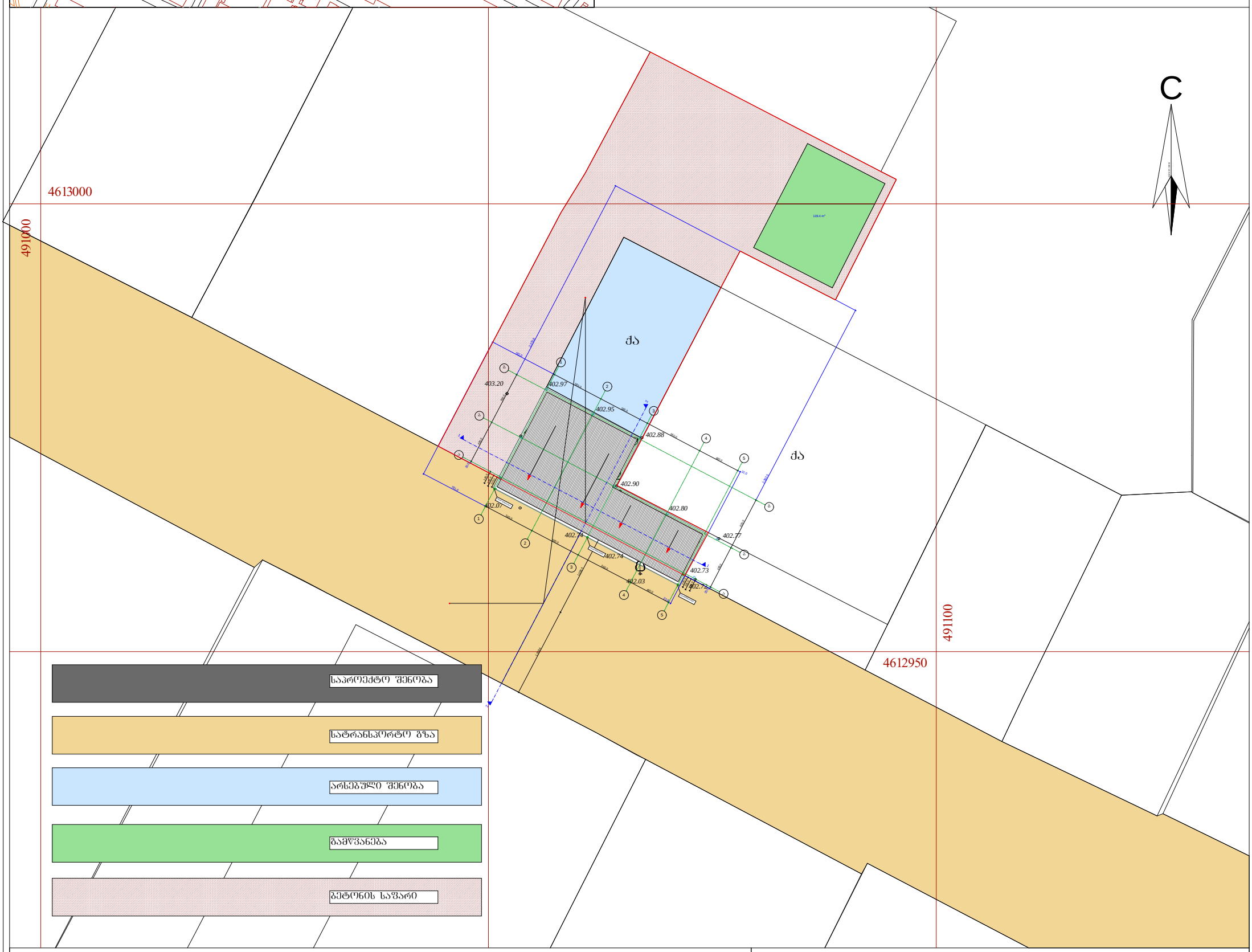

პირობითი აღნიშვნები

WGS 1984-ის კოორდინატთა სისტემის UTM proeqcia

qs	საცხ. შენობა		ხის ღობე	წ	წყალგაყვანილობა
qa	არასაცხ. შენობა		ღობე		
	ფარდული		ქვის კედელი	გ	გაზი
	მშენებარე შენობა		კედელი	კ	კანალიზაცია
	ტრანსფორ. ჯიხური		ფლატე	სან	სანიაღვრე
	ხეები		რკინიგზა	კგ	კავშირგაბმულობა
	გარე განათება		სამეთვალყურეო ჭები		ელ. ქსელები
			ელ. გადამცემი ხაზი	თგ	გათბობა

Art line ARCHITECTS GROUP	შპს. "არტ ლაინი"	მისამართი: ქ.თბილისი, ქუცა ქინძმარაული, №5, საკადასტრო კოდი 01.19.33.001.504	
დირექტორი	მ. ბაიდარაშვილი	არქიტექტურული ნაწილი	2014წ
არქიტექტორი	ე. სტარუხინა	ტოპოძირზე დამუშავებული გენ გეგმა	სტადია: პრ.; ფურცელი: ; ფურცლები: ; მასშტაბი: 1:500

SeniSvna: 1) ———— ნაკვეთის საზღვარი (თუ იგი არის ნახაზზე) მითითებულია დამკვეთის მიერ
2) მიწის სამუშაოების შესრულებისას შეატყობინეთ კომუნიკაციის წარმომადგენლებს

masStabi: 1:500