ქ. თბილისის მერია

ქ.თბილისის არქიტექტურის სამსახური

არასასოფლო-სამეურნეო მიწის ნაკვეთი 2453 კვ.მ

ტოპო გეგმა

სამსახურის უფროსი

ორთო ფოტო მ1:2500



ქალაქგეგმარების განყოფილება

განყოფილების უფროსი		
მთავარი სპეციალისტი		

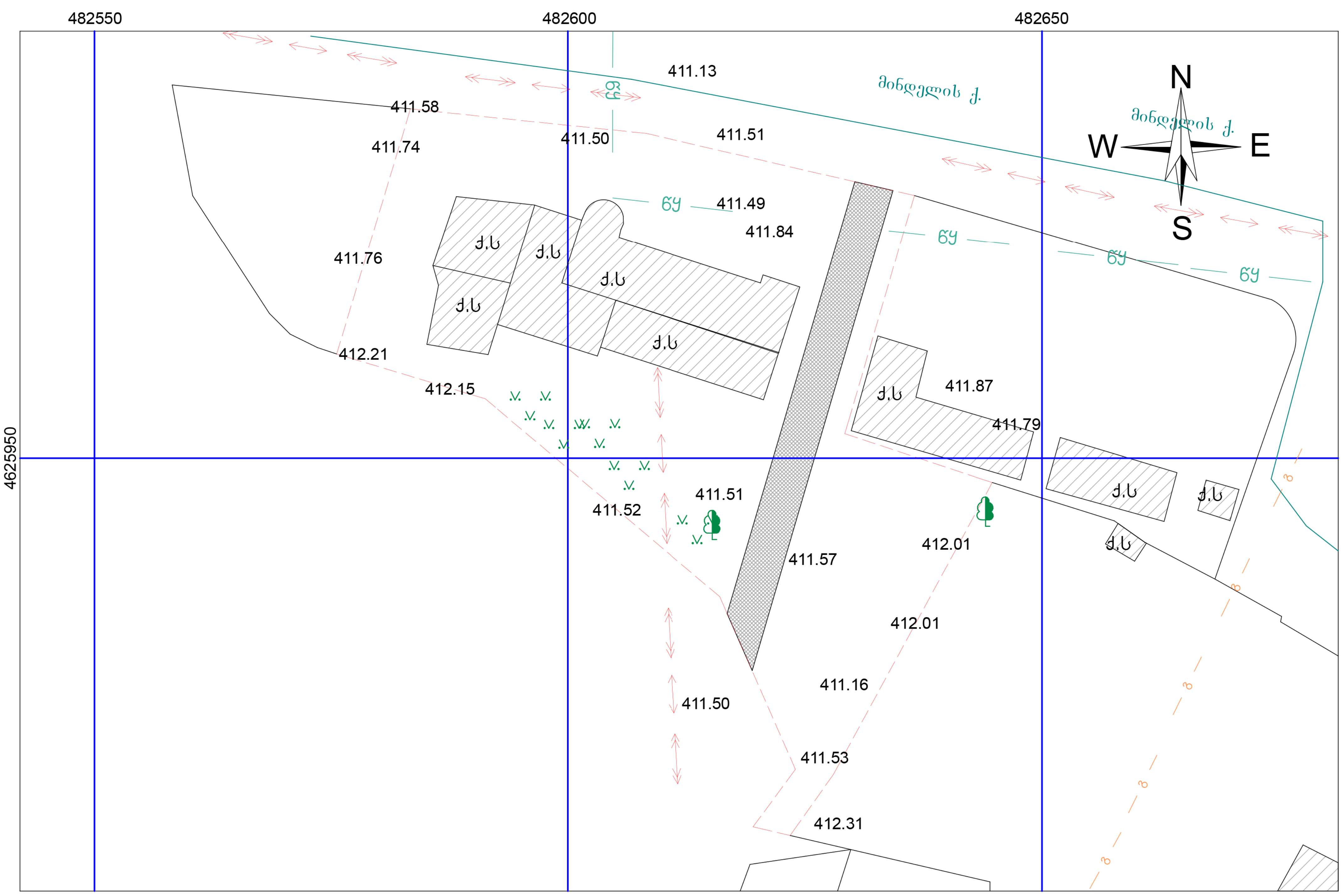

პირობითი ნიშნები:

- საკოორდინატო ბადე
- ელ. კაბელი
- წყალ-გაყვანილობა
- ტელეფონის ხაზი
- გაზ-გაყვანილობა
- კანალიზაცია
- ფოთლოვანი ხე
- ღობე
- გაზონი

შპს "DREAM BUILD Co"

მის. [illegible] 14ა
ტელ: 5[illegible] 444 77[illegible]

დირექტორი	[illegible].კვაჭარ[illegible]	E-mail: dreambuildco@yahoo.com	
ამზომველი	[illegible]ოლია	ქალაქი თბილისი, გლდანის ხიდი,ნაკვეთი №31	
შესრულ[illegible]	ლ. ჯურღულია	შესრულების თარიღი: 1.10.2014წ.	მასშტაბი: 1:500
დამკვეთი	დ მგ[illegible]იშვილი		

გენ.გეგმა
მ 1:200

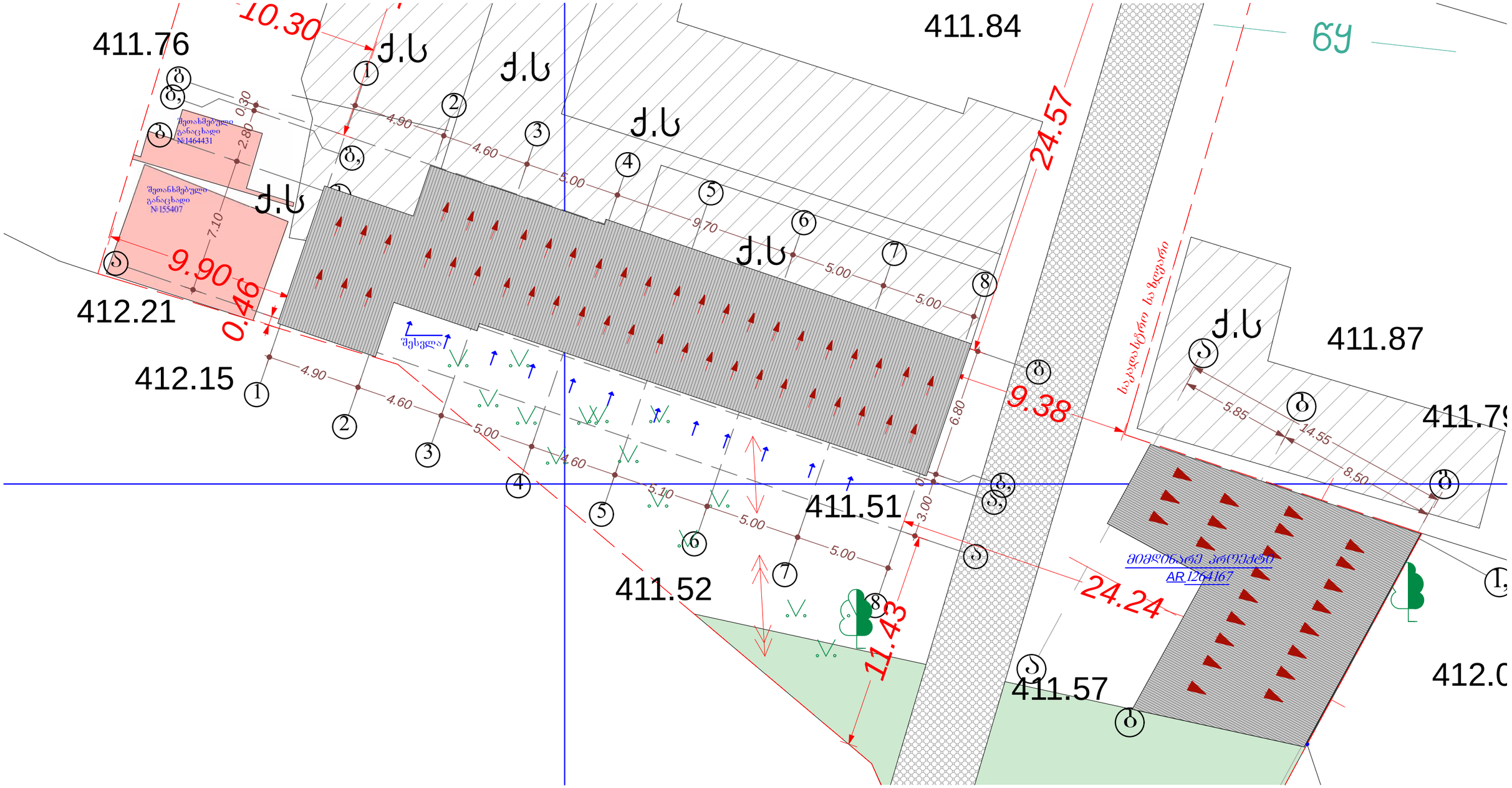

შპს "DREAM BUILD Co"		
მის :ქ.შარტავას 14ა ტელ: 577 444 770 E-mail: dreambuildco@yahoo.com		
დირექტორი		თ.პატაშური
მთ.არქიტექტორი		თ.პატაშური
პრ.ავტორი		თ.პატაშური
დამკვეთი		ი.მეგრელიშვილი

პროექტის სახელწოდება:	
ავტოსერვისი	
ობიექტის მის:	ქალაქი თბილისი. შეშელიძის ქ№1 (ნაკვეთი №1/16)
ნახაზის სახელწოდება:	
გენ.გეგმა	მასშტაბი:

პროექტი	ფურცელი	ფურცლები	თარიღი
სტადია	ფ -	ფ - A3	2014 წ

გენ.გეგმა
მ 1:500

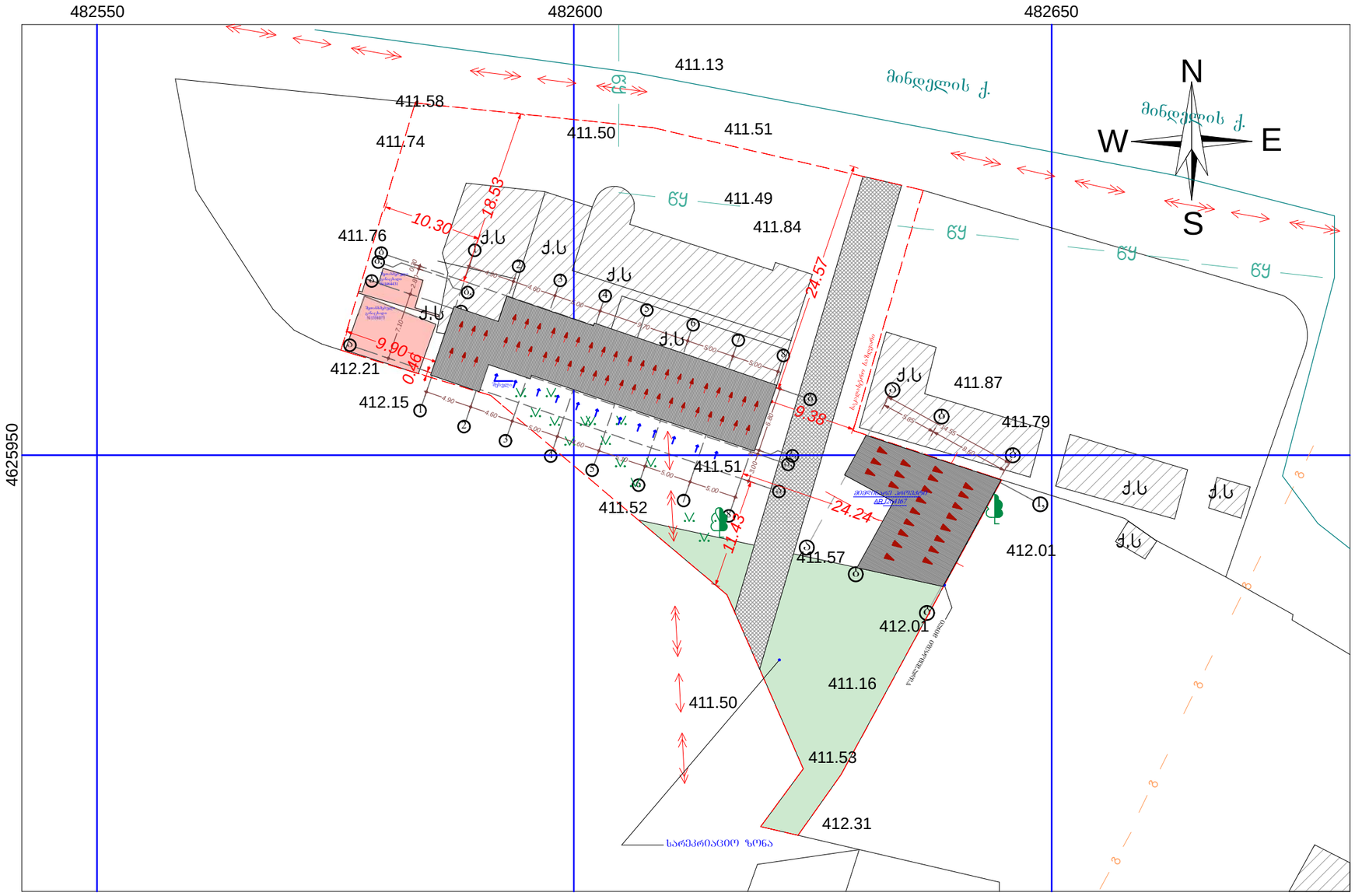

შპს "DREAM BUILD Co"		
მის :ქ.შარტავას 14ა ტელ: 577 444 770	E-mail: dreambuildco@yahoo.com	
დირექტორი		თ.პატაშური
მთ.არქიტექტორი		თ.პატაშური
პრ.პტორი		თ.პატაშური
დამპროექტი		ი.მეგრელიშვილი

პროექტის სახელწოდება:			
აგტოსერვისი			
ობიექტის მის:	ქალაქი თბილისი. შეშელიძის ქ№1 (ნაკვეთი №1/16)		
ნახაზის სახელწოდება:			
გენ.გეგმა			მასშტაბი:
პროექტი	ფურცელი	ფურცლები	თარიღი
სტადია	ფ -	ფ - A3	2014 წ