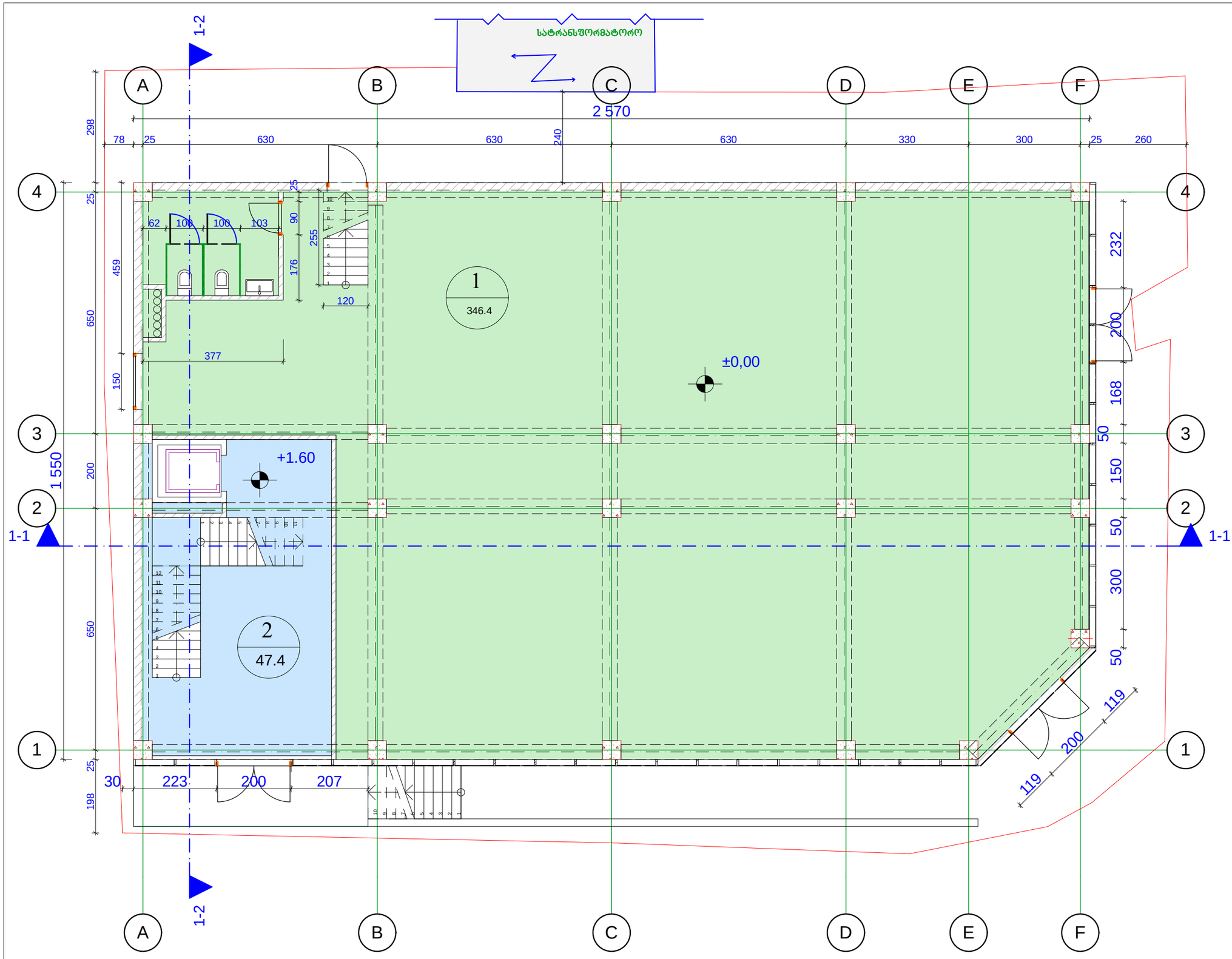

დაკვეთა	CAD. FILE	ფორმატი	თარიღი
14.11	pln	A 3	2014

ექსპლიკაცია:

1 კომერციული ფართი

2 დამხმარე ფართი

1. ნახაზზე საპროექტო შენობის ნოლი შეესაბამება აბსოლუტურ ნიშნულს - 489.73

2. ნახაზზე ზომები მოცემულია სანტიმეტრებში.

3. ნახაზის ქვედა ცვლილება მშენებლობისას შეთანხმებული უნდა იყოს პროექტის ავტორთან.

პირობითი აღნიშვნები:

- წითელი ხაზი
- ლერძის ხაზი
- არქიტექტურული ნიშანი

ნახაზის დასახელება:

კორექტირებული I სართულის გეგმა

ობიექტის დასახელება:

საავარო საოფისე შენობა ნაგებობა

დამკვეთი:	შ.პ.ს "ბიემეს"
მისამართი:	ქ. თბილისი, გლდანი-ნაძალადევის რაიონში, გლდანის მასივი, II მკრ, კოლიაქონიძის მიმდებარედ (ნაკ. №013/031)
მთავარი არქიტექტორი	გ.გვასალია
შესრულა	გ.გვასალია

GIGI GVALIA DESIGN

შპს. "გიგი გვასალია დიზაინი"

არქიტექტურული კომპანია

ტ. (+995 593) 32 01 06

სტადია	მასშ.	ფურც.	ფურც. რ
პროექტი	1:100	3	17

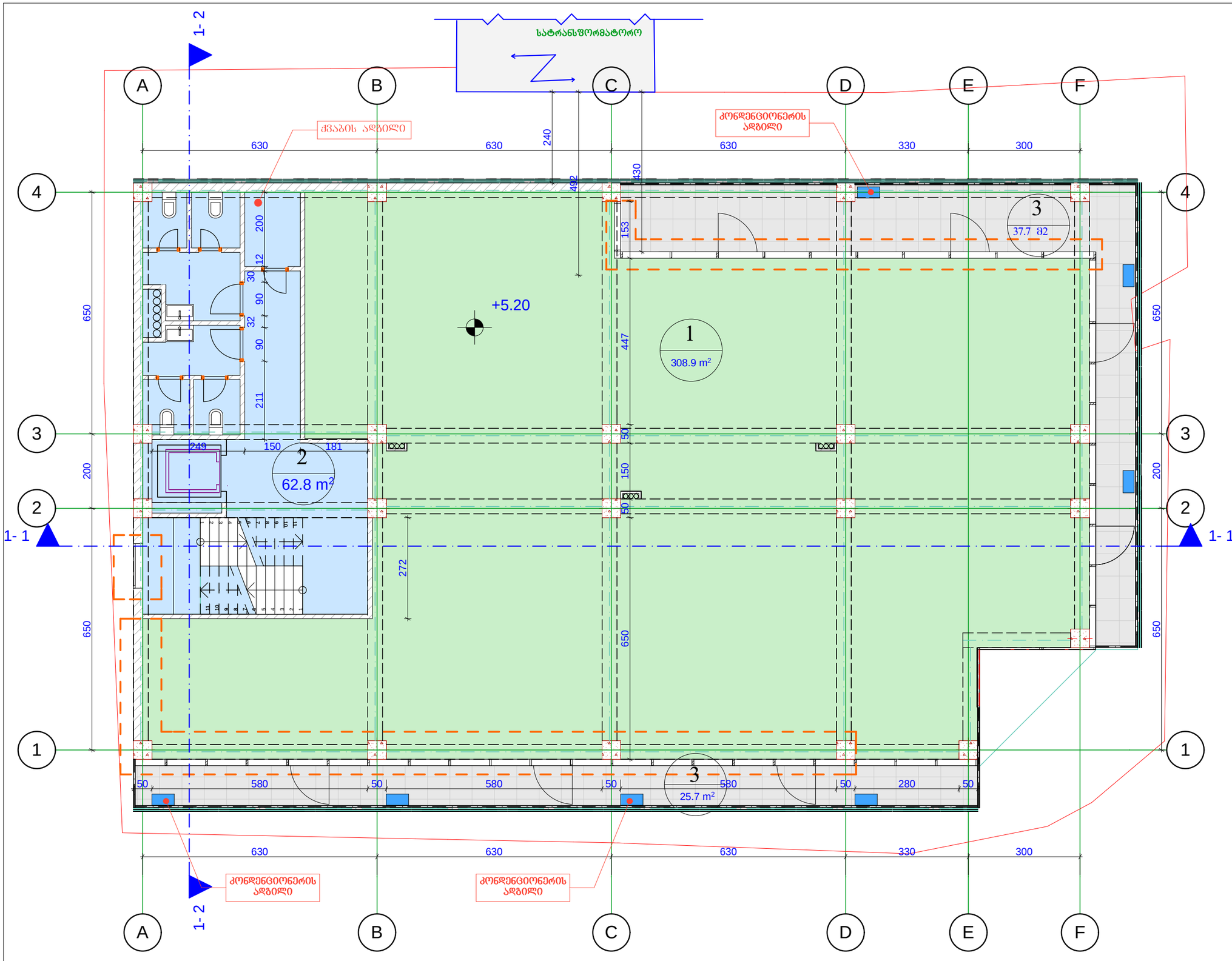

დაკვეთა	CAD. FILE	ფორმატი	თარიღი
14.11	pln	A 3	2013

ექსპლიკაცია:

1 საფუძველი ფართი

2 დამხმარე ფართი

3 აივნის ფართი

1. ნახაზზე საპროექტო შენობის ნოლი შეესაბამება აბსოლუტურ ნიშნულს - 489.73

2. ნახაზზე ზომები მოცემულია სანტიმეტრებში.

3. ნახაზის ქვედა ცვლილება მშენებლობისას შეთანხმებული უნდა იქნეს პროექტის ავტორთან.

პირობითი აღნიშვნები:

- წითელი ხაზი
- ლერძის ხაზი
- არქიტექტურული ნიშანი
- კორექტირებული

ნახაზის დასახელება:

კორექტირებული II სართულის გეგმა

ობიექტის დასახელება:

სავაჭრო საფუძვლის შენობა ნაგებობა

დამკვეთი:	შ.პ.ს "ბიემეს"
მისამართი:	ქ. თბილისი, გლდანი-ნაძალადევის რაიონში, გლდანის მასივი, II მკრ, კორპუსი N013/031 მიმდებარედ (ნაკ. N013/031)
მთავარი არქიტექტორი	გ.გვალია
შესრულა	გ.გვალია

GIGI GVALIA DESIGN

შპს. "ბიბი გვალია დიზაინი"

არქიტექტურული კომპანია

ტ. (+995 593) 32 01 06

სტადია	მასშ.	ფურც.	ფურც. რ
პროექტი	1:100	4	17

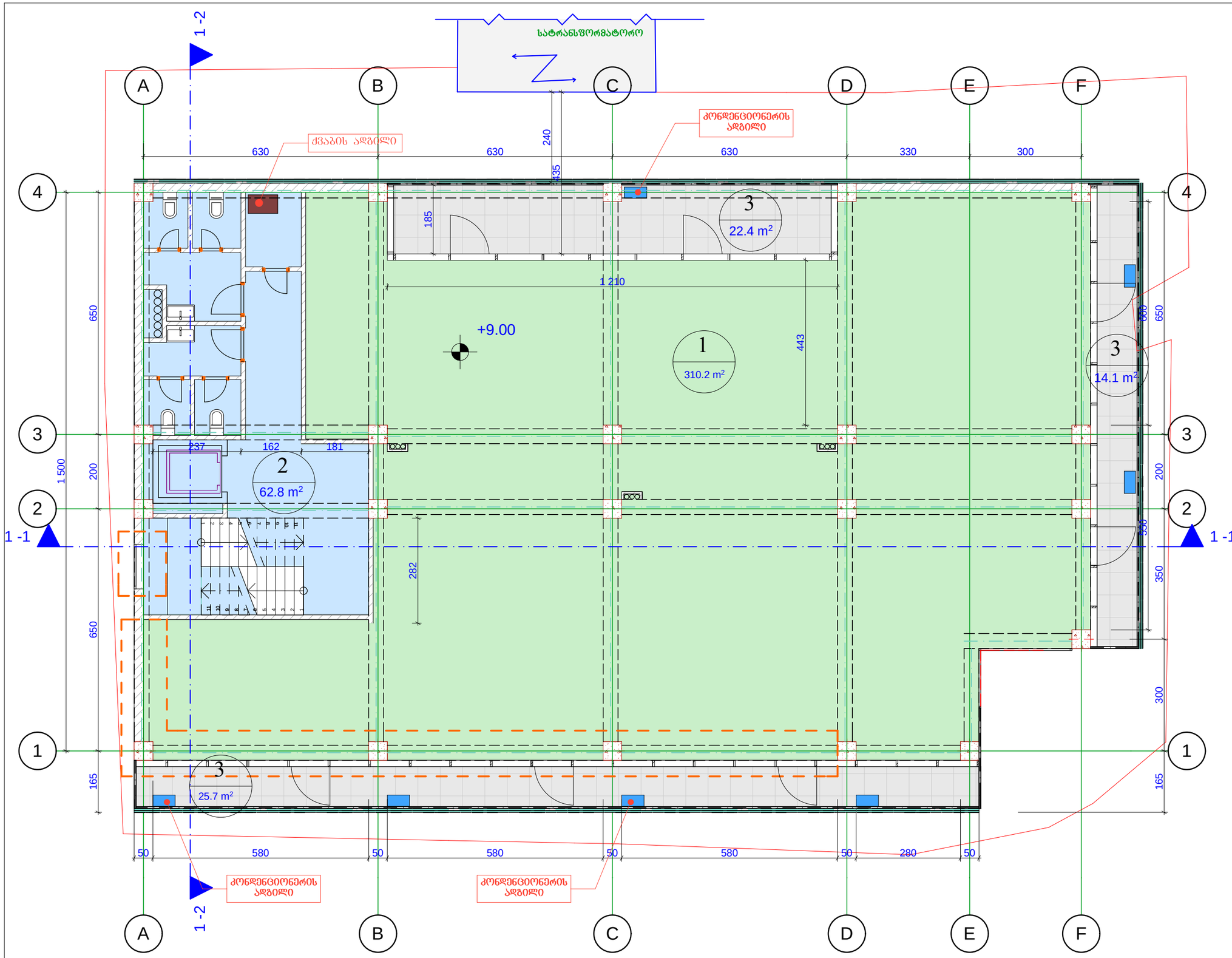

დაკვეთა	CAD. FILE	ფორმატი	თარიღი
14.11	pln	A 3	2013

ექსპლიკაცია:

1 საფუძველი ფართი

2 დამხმარე ფართი

3 აივნის ფართი

1. ნახაზზე საპროექტო შენობის ნოლი შეესაბამება აბსოლუტურ ნიშნულს - 489.73

2. ნახაზზე ზომები მოცემულია სანტიმეტრებში.

3. ნახაზის ქვეშა ცვლილება მშენებლობისას შეთანხმებული უნდა იყოს პროექტის ავტორთან.

პირობითი აღნიშვნები:

წითელი ხაზი

ღერძის ხაზი

არქიტექტურული ნიშანი

კორექტირებული

ნახაზის დასახელება:

კორექტირებული III სართულის გეგმა

ობიექტის დასახელება:

საავაჯრო საფუძველი შენობა ნაგებობა

დამკვეთი:	შ.პ.ს "ბიემეს"
მისამართი:	ქ. ბათუმი, გლდანი-ნაძალადევის რაიონში, გლდანის მას.030, II მ/რ, კოლიკნინაის მიმდებარედ (ნას. №013/031)
მთავარი არქიტექტორი	გ.გვალია
შესრულა	

შპს. "ბიბი გვალია დიზაინი"

არქიტექტურული კომპანია

ტ. (+995 593) 32 01 06

სტადია	მას/შ.	ფურც.	ფურც. რ
პროექტი	1:100	5	17

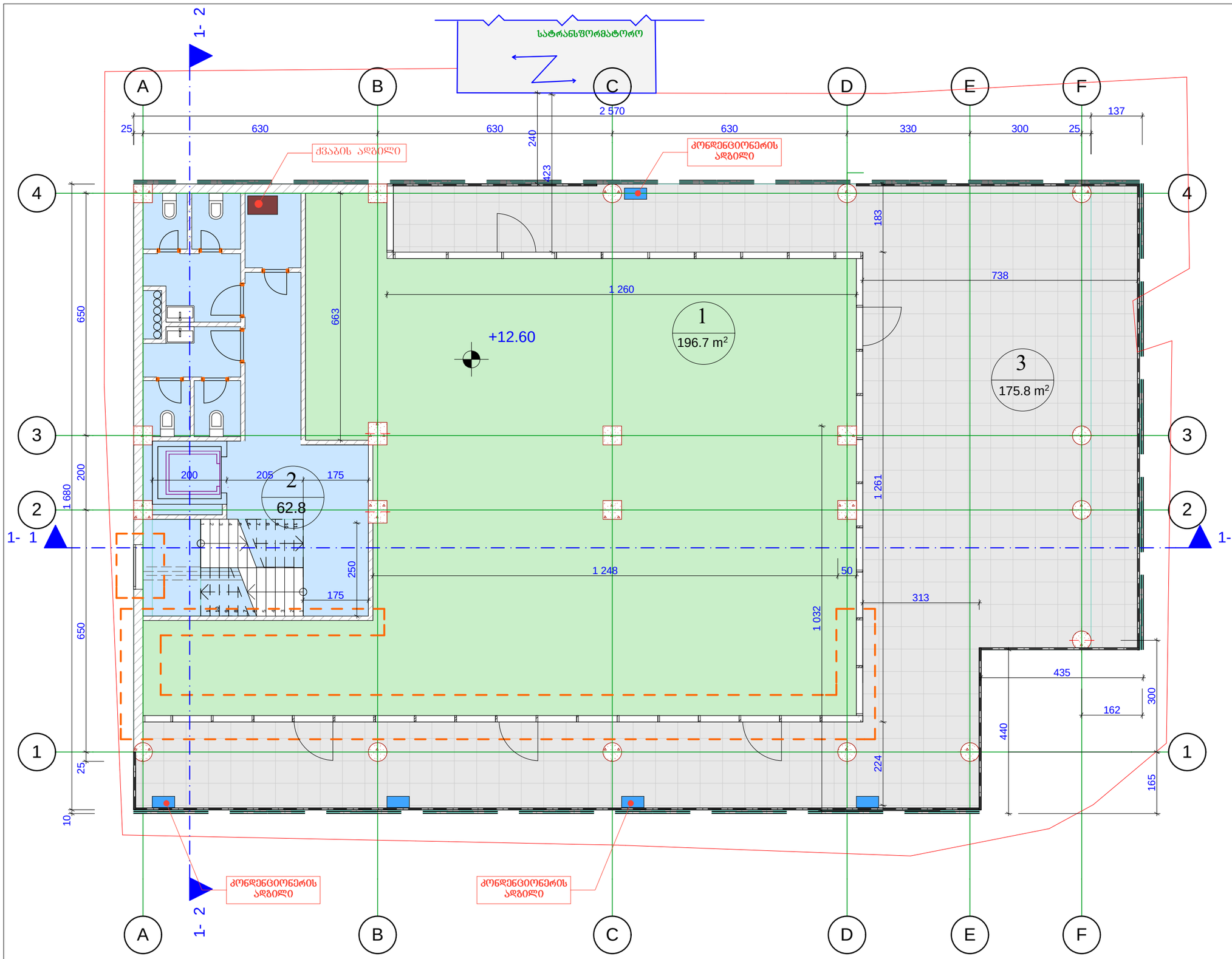

დაკვეთა	CAD. FILE	ფორმატი	თარიღი
14.11	pln	A 3	2013

ექსპლიკაცია:

1 საფუძველი ფართი

2 დამხმარე ფართი

3 აივნის ფართი

1. ნახაზზე საპროექტო შენობის ნოლი შესაბამება აბსოლუტურ ნიშნულს - 489.73

2. ნახაზზე ზომები მოცემულია სანტიმეტრებში.

3. ნახაზის ყველა ცვლილება მშენებლობისას შეთანხმებული უნდა იქნეს პროექტის ავტორთან.

პიროვნითი აღნიშვნები:

წითელი ხაზი

ღერძის ხაზი

არქიტექტურული ნიშანი

კონსტრუქციული

ნახაზის დასახელება:

კონსტრუქციული IV სართულის გეგმა

ობიექტის დასახელება:

საავარიო საფუძველი შენობა ნაგებობა

დამკვეთი:	შ.პ.ს "ბიეფეს"
მისამართი:	ქ. თბილისი, გლდანი-ნაძალადევის რაიონში. გლდანის მასივი, II მკრ, კონსტანტინეს მიმდებარედ (ნაკ. N-013/031)
მთავარი არქიტექტორი	გ.გვალია
შესრულა	

შპს. "ბიბი გვალია დიზაინი"

არქიტექტურული კომპანია

ტ. (+995 593) 32 01 06

სტადია	მასშ.	ფურც.	ფურც. რ
პროექტი	1:100	6	17

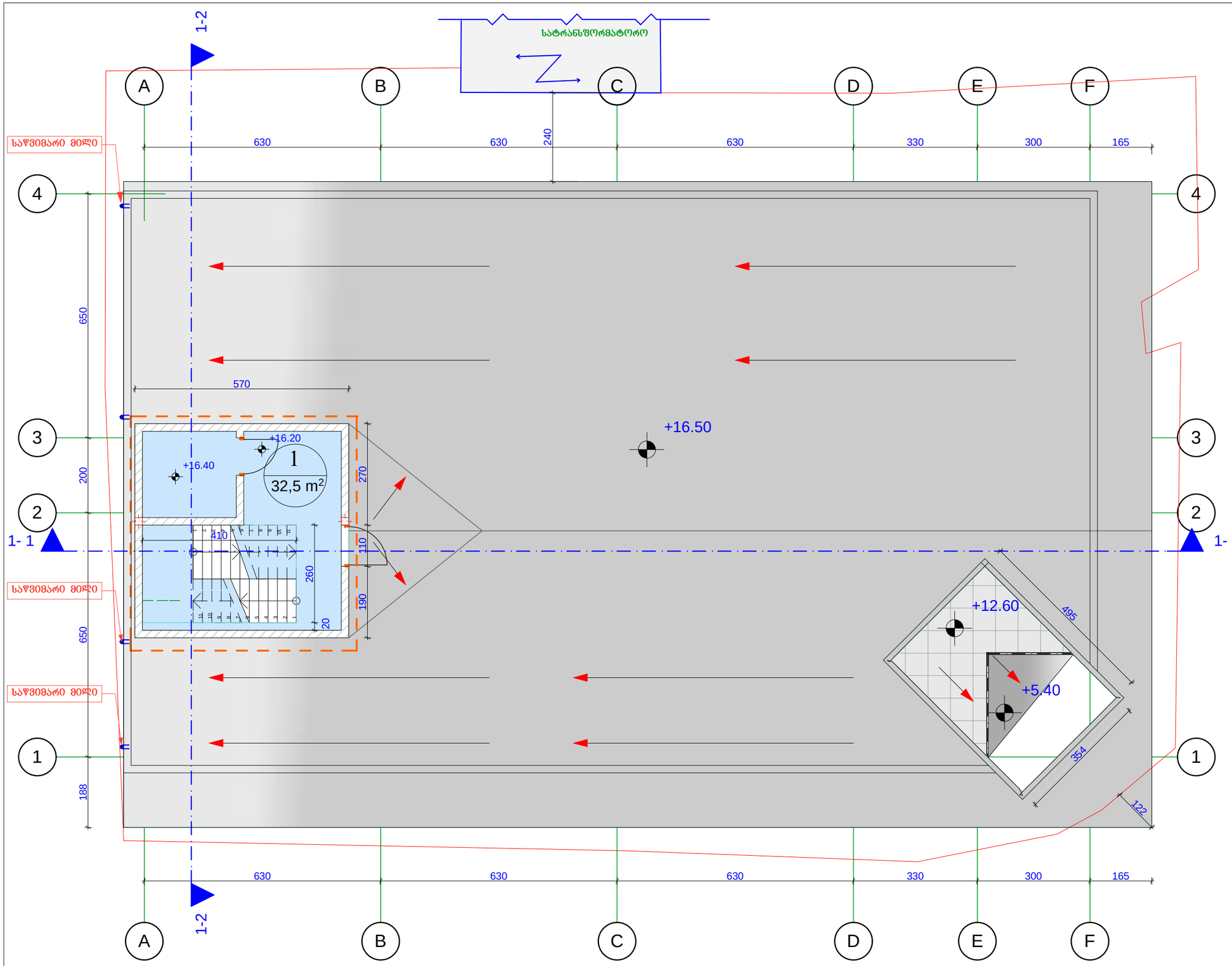

დაკვეთა	CAD. FILE	ფორმატი	თარიღი
14.11	pln	A 3	2013

ექსპლიკაცია:

1 დამხმარე შართი

1. ნახაზზე საპროექტო შენობის ნოლი შეესაბამება აბსოლუტურ ნიშნულს - 489.73

2. ნახაზზე ზომები მოცემულია სანტიმეტრებში.

3. ნახაზის ქვედა ცვლილება მშენებლობისას შეთანხმებული უნდა იყოს პროექტის ავტორთან.

პირობითი აღნიშვნები:

წითელი ხაზი

ღერძის ხაზი

არქიტექტურული ნიშანი

კონსტრუქციული

ნახაზის დასახელება:

კონსტრუქციული ლიფტის სამანქანოს ბეტონი

ობიექტის დასახელება:

საავარო საფეხისე შენობა ნაგებობა

დამკვეთი:	შ.პ.ს "ბიემეს"
მისამართი:	ქ. თბილისი, გლდანი-ნაძალადევის რაიონში, გლდანის მასივი, II მ/რ, კონსტანტინეპოლის მიმდებარედ (ნაკ. N013/031)
მთავარი არქიტექტორი	გ.გვალია
შესრულა	

შპს. "ბიბი გვალია დიზაინი"
არქიტექტურული კომპანია
ტ. (+995 593) 32 01 06

სტადია	მასშ.	ფურც.	ფურც. რ
პროექტი	1:100	7	17

გადახურვის გეგმა

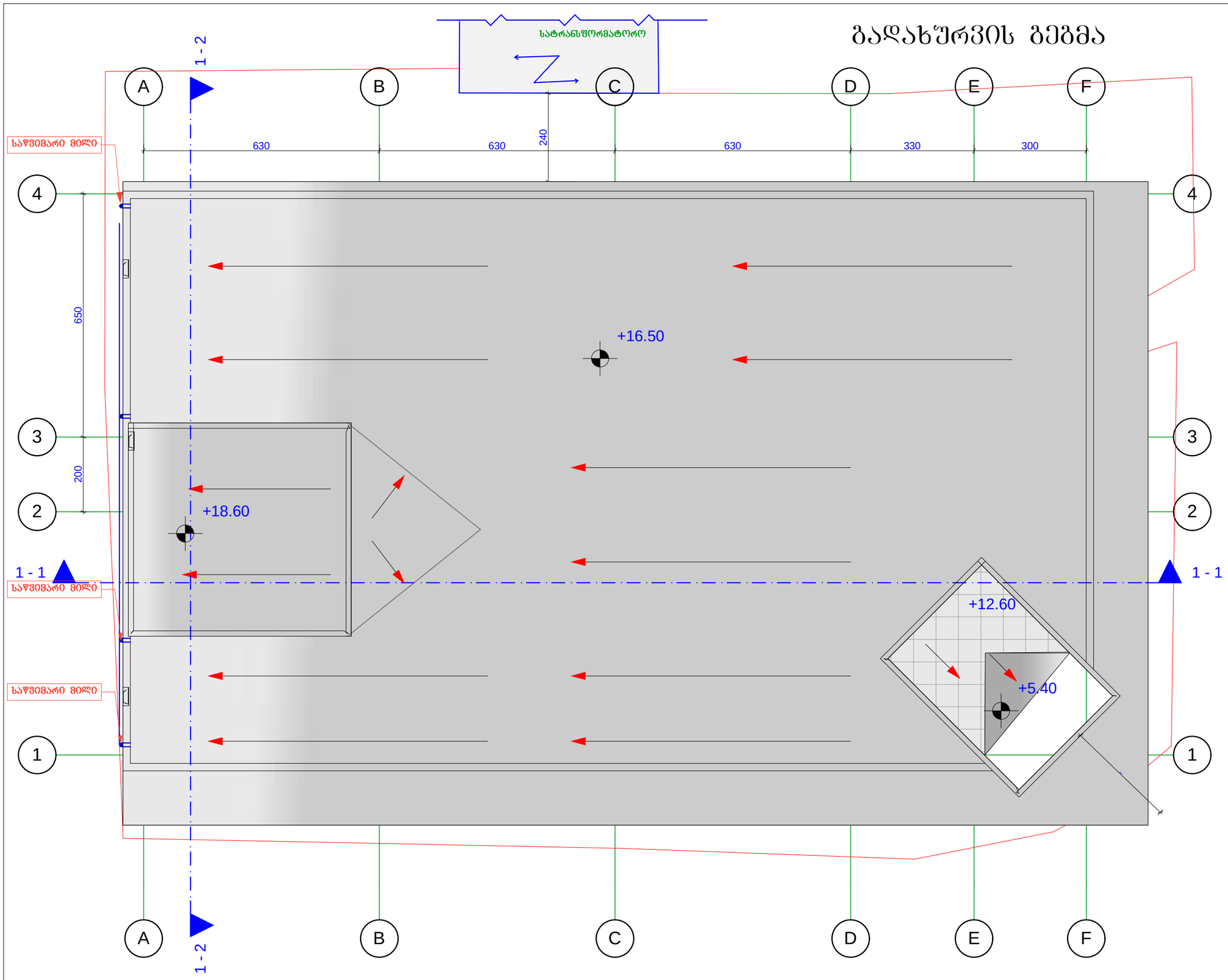

დაკვეთა	CAD. FILE	ფორმატი	თარიღი
14.11	pln	A 3	2013

ექსპლიკაცია:

1. ნახაზზე საპროექტო შენობის ნოლი შეესაბამება აბსოლუტურ ნიშნულს - 489.73

2. ნახაზზე ზომები მოცემულია სანტიმეტრებში.

3. ნახაზის ყველა ცვლილება მშენებლობისას შეთანხმებული უნდა იყოს პროექტის ავტორთან.

პირობითი აღნიშვნები:

წითელი ხაზი

ლერძის ხაზი

არქიტექტურული ნიშანი

ნახაზის დასახელება:

გადახურვის გეგმა

ობიექტის დასახელება:

საავარიო საოფისე შენობა ნაგებობა

დამკვეთი:	შ.პ.ს "ბიემეს"
მისამართი:	ქ. თბილისი, გლდანი-ნაძალადევის რაიონში, გლდანის მასივი, II მ/რ, კოლეჯნინიკის მიმდებარედ (ნაკ. N#13/031)
მთავარი არქიტექტორი	გ.გვალია
შესრულა	გ.გვალია

GIGI GVALIA DESIGN

შპს. "გიგი გვალია დიზაინი"

არქიტექტურული კომპანია

ტ. (+995 593) 32 01 06

სტადია	მასშ.	ფურც.	ფურც. რ
პროექტი	1:100	8	17