სარდაფის სართულის გეგმა

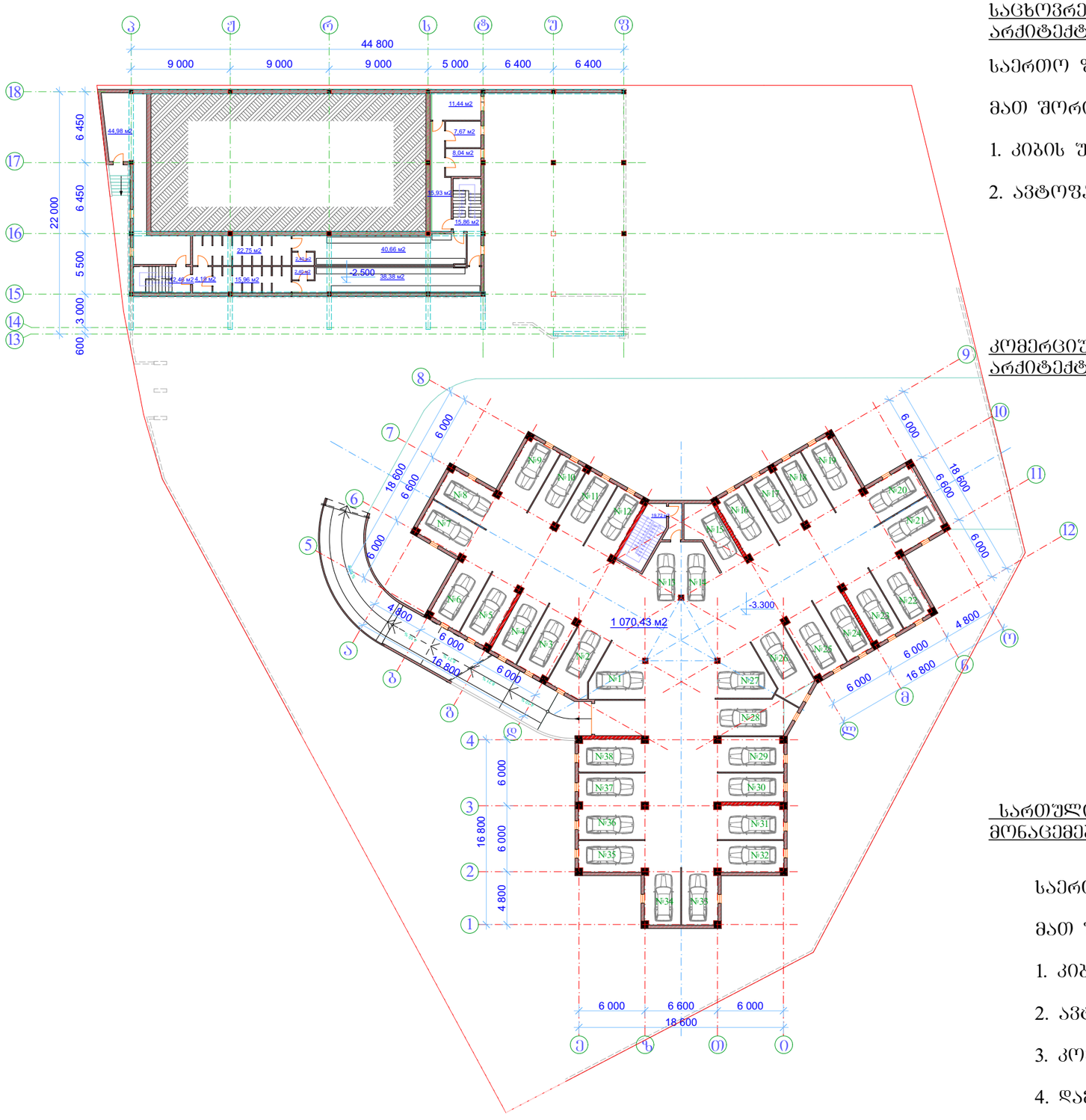

საცხოვრებელი სახლის სართულის არქიტექტურულ-გეგმარებითი მონაცემები:

საერთო ფართი 1090.1 მ²

მათ შორის:

1. კიბის უჯრედის ფართი 19.7მ²
2. ავტოფარეხი 1070.4 მ²

კომერციული შენობის სართულის არქიტექტურულ-გეგმარებითი მონაცემები:

საერთო ფართი 238.3 მ²

მათ შორის:

1. კიბის უჯრედის ფართი 28.3მ²
2. კომერციული ფართი 106.2²
3. დამხმარე ფართი 103.8 მ²

სართულის არქიტექტურულ-გეგმარებითი მონაცემები:

საერთო ფართი 1328.4 მ²

მათ შორის:

1. კიბის უჯრედის ფართი 48.0მ²
2. ავტოფარეხი 1070.4 მ²
3. კომერციული ფართი 106.2 მ²
4. დამხმარე ფართი 103.8 მ²

ი.ბ.ა.
"გლდანი 999"

მრავალფუნქციური შენობა - საცხოვრებელი, კომერციული.

შეძრავი ძონების საკადასტრო კოდი: 01.11.12.018.073

მის.: თბილისი, გლდანის „ა“ მკ/რაიონი, ხიზაბავრის ქუჩის მიმდებარედ,(ნაკვეთი №018/73)

პირობითი ნიშნები:

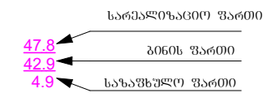

შენიშვნა:

1. ზომები მოცემულია სანტიმეტრებში;
2. ნახაზის ყველა ცვლილება მშენებლობისას წინასწარ უნდა შეთანხმდეს პროექტის ავტორთან.

სარდაფის სართულის გეგმა

თანამდებობა	გვარი	ხელმოწერა	სტად.
			აროქტ.
მთ. არქიტექტორი:	ზ. ქანთარია		შეირ.
შესრულა	ზ. ქანთარია		
			ფ. №



ბაბაჯანიანების სახლის ეზოს გენერალური გეგმა

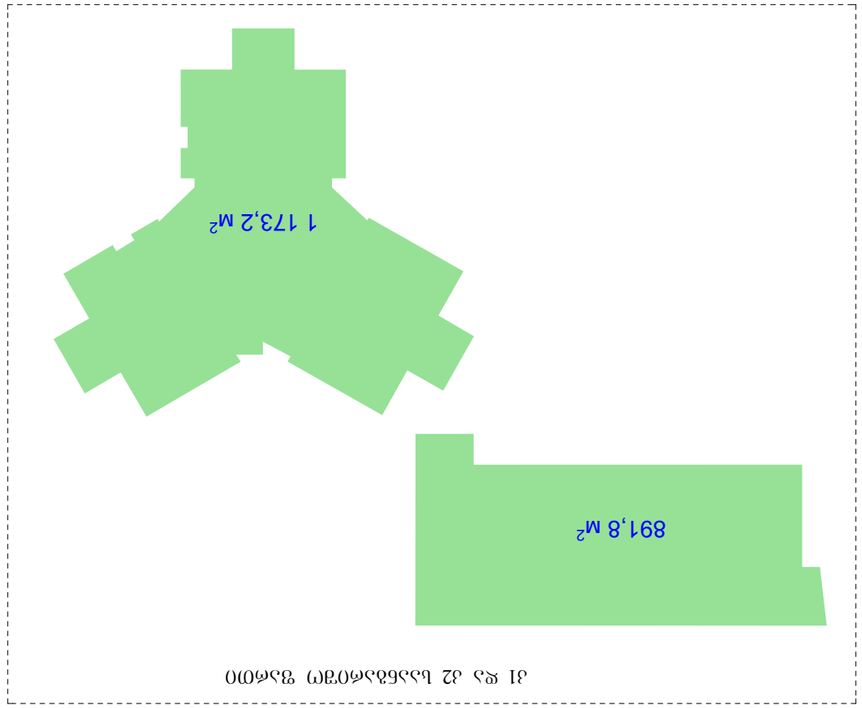

ეზოს გენერალური გეგმა 1:200

ავტორი	ნ. ბაბაჯანიანი
ხელმძღვანელი	ლ. ქავთარაძე
კონსულტანტი	ი. ფანასკერტელი
დამკვეთი	ქ. ბათუმის მერია
ფურცელი	1 / 2
ფურცლების რაოდენობა	2

ბაბაჯანიანების სახლის ეზო

ბათუმი, ზღვისპირა ბულვარი, №12

საკადასტრო კოდი: 05.01.12.018.073

ნახაზის ტიპი: ეზოს გენერალური გეგმა

ფართობების ექსპლიკაცია

№	დანიშნულება	ფართობი, მ²
1	ბაბაჯანიანების სახლი	1087.1
2	ბაღი	883.4
3	ბაზალტის ფილა	77.1
4	ჩასაბარებელი ზონა	105.0

ეზოს გენერალური გეგმა

1. ბაბაჯანიანების სახლი — 1087.1 მ²
2. ბაღი — 883.4 მ²
3. ბაზალტის ფილა — 77.1 მ²
4. ჩასაბარებელი ზონა — 105.0 მ²

ბაბაჯანიანების სახლის ეზო

1. ბაბაჯანიანების სახლი — 1087.1 მ²
2. ბაღი — 883.4 მ²
3. ბაზალტის ფილა — 77.1 მ²
4. ჩასაბარებელი ზონა — 105.0 მ²

ბაბაჯანიანების სახლის ეზოს გეგმა

ბაბაჯანიანების სახლი — 1087.1 მ²

ბაღი:

1. ბეტონის ბილიკი — 216 მ²
2. ბაზალტის ფილა — 883.4 მ²
3. ჩასაბარებელი ზონ

მეორე სართულის გეგმა

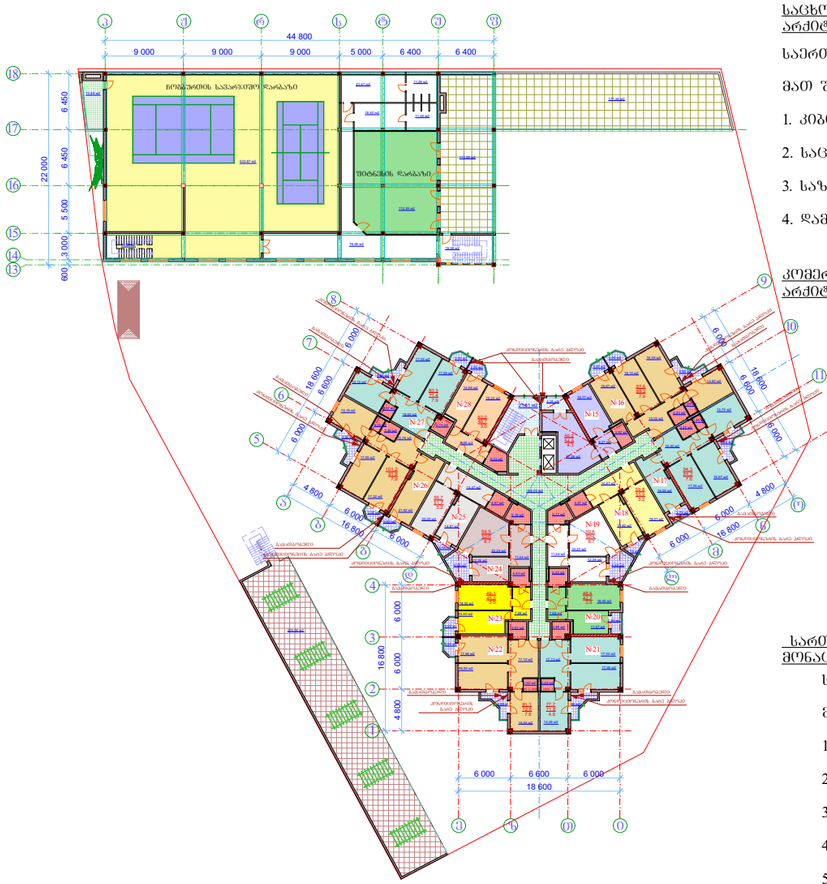

საცხოვრებელი სახლის სართულის არქიტექტურულ-გეგმარებითი მონაცემები:

საერთო ფართი 1184.8 მ²

მათ შორის:

1. კიბის უჯრედის ფართი 21.6 მ²
2. საცხოვრებელი ფართი 953.7 მ²
3. საზაფხულო ფართი 102.1 მ²
4. დამხმარე ფართი 107.4 მ²

კომერციული შენობის სართულის არქიტექტურულ-გეგმარებითი მონაცემები:

საერთო ფართი 1338.7 მ²

მათ შორის:

1. კიბის უჯრედის ფართი 34.0მ²
2. კომერციული ფართი 636.3²
3. დამხმარე ფართი 143.5 მ²
4. საზაფხულო ფართი 524.9 მ²

სართულის არქიტექტურულ-გეგმარებითი მონაცემები:

საერთო ფართი 2523.5 მ²

მათ შორის:

1. კიბის უჯრედის ფართი 55.6მ²
2. კომერციული ფართი 636.3 მ²
3. დამხმარე ფართი 250.9 მ²
4. საცხოვრებელი ფართი 953.7 მ²
5. საზაფხულო ფართი 627.0 მ²

შ.ბ.ა.
"გლდანი 999"

მრავალფუნქციური შენობა - საცხოვრებელი, კომერციული.

შპრავი ქონების საკადასტრო კოდი: 01.11.12.018.073

მის.: თბილისი, გლდანის „ა" მკრაიონი, ხუზაბაშვილის ქუჩის მიმდებარედ(ნაკვეთი №018/73)

პირობითი ნიშნები:

საანგარიშო ფართი
47.8 ბინის ფართი
42.8
4.9 საზაფხულო ფართი

შენიშვნა:

1. ზომები მოცემულია სანტიმეტრებში;
2. ნახაზის ქვეშლა ცვლილება მშენებლობისას წინასწარ უნდა შეთანხმდეს პროექტის ავტორთან.

მეორე სართულის გეგმა

შესრულებია	გვარი	ხელმოწერა	სახელ.
			კორპ.
მთ. არქიტექტორი	ზ. ძაძამია		შიფრი
შემოწმა	ზ. ძაძამია		
			ფ. №

კ2 საანგარიშო ფართი

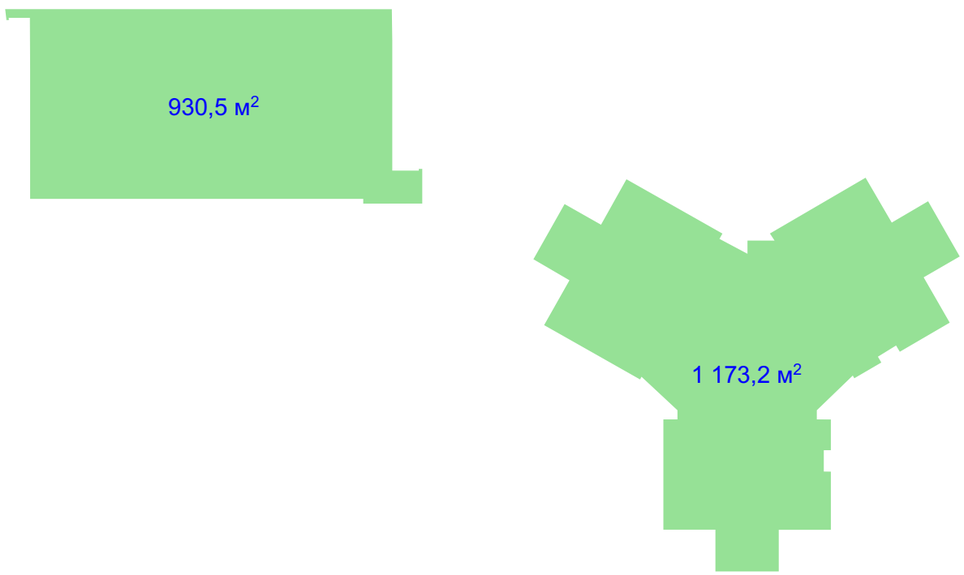

მესამე სართულის გეგმა

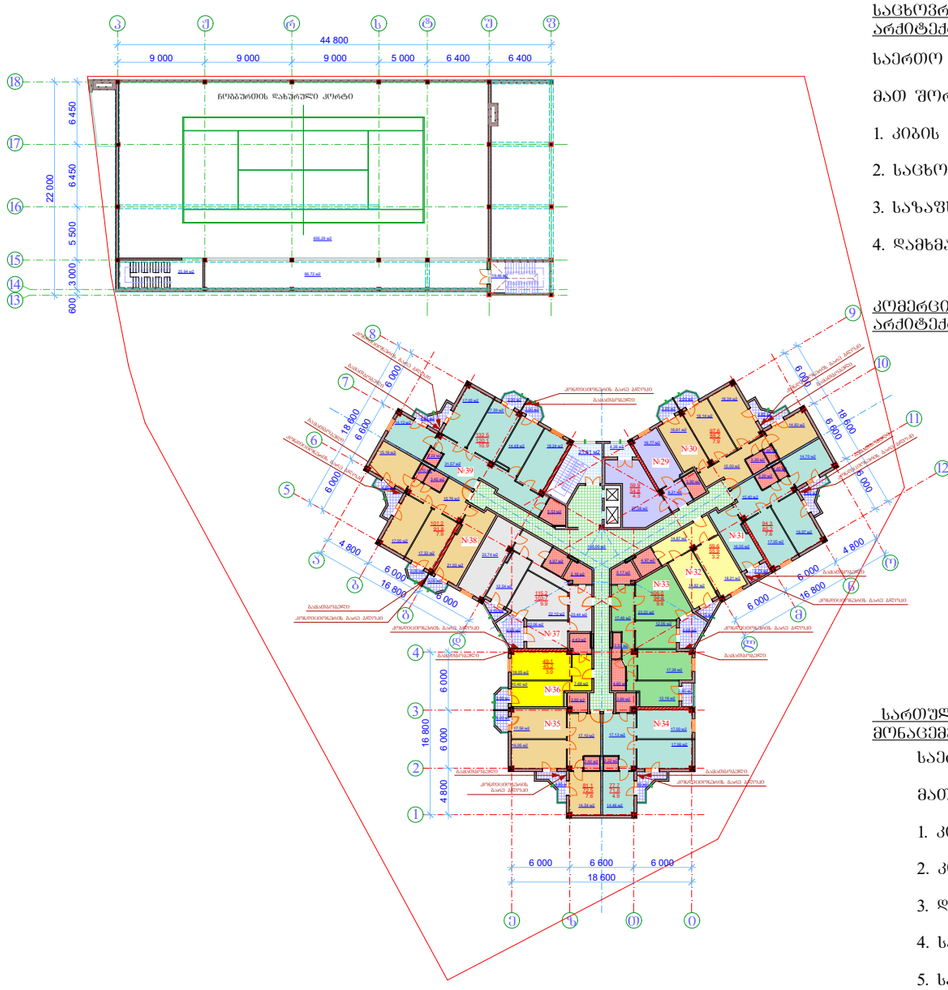

საცხოვრებელი სახლის სართულის არქიტექტურულ-გეგმარებითი მონაცემები:

საერთო ფართი 1184.8 მ²

მათ შორის:

1. კიბის უჯრედის ფართი 21.6 მ²
2. საცხოვრებელი ფართი 953.7 მ²
3. საზაფხულო ფართი 102.1 მ²
4. დამხმარე ფართი 107.4 მ²

კომერციული შენობის სართულის არქიტექტურულ-გეგმარებითი მონაცემები:

საერთო ფართი 827.4 მ²

მათ შორის:

1. კიბის უჯრედის ფართი 45.4მ²
2. კომერციული ფართი 695.3²
3. დამხმარე ფართი 86.7 მ²

სართულის არქიტექტურულ-გეგმარებითი მონაცემები:

საერთო ფართი 2012.2 მ²

მათ შორის:

1. კიბის უჯრედის ფართი 67.0მ²
2. კომერციული ფართი 695.3 მ²
3. დამხმარე ფართი 194.1 მ²
4. საცხოვრებელი ფართი 953.7 მ²
5. საზაფხულო ფართი 102.1 მ²

ი.ბ.ა.
"გლდანი 999"

მრავალფუნქციური შენობა - საცხოვრებელი, კომერციული.

შპრავი ქონების საკადასტრო კოდი: 01.11.12.018.073

მის.: თბილისი, გლდანის „ა“ მკრ.აიონი, ხიზაბავრის ქუჩის მიმდებარედ(ნაკვეთი №018/73)

პირობითი ნიშნები:

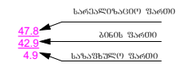

შენიშვნა:

1. ზომები მოცემულია სანტიმეტრებში;
2. ნახაზის ქვეშლა ცვლილება მშენებლობისას წინასწარ უნდა შეთანხმდეს პროექტის ავტორთან.

მესამე სართულის გეგმა

შესანიშნობა	გვარი	ხელმოწერა	სახელ.
			პირად.
მთ. არქიტექტორი	ზ. ქანდარაძე		თარიღ.
შემოწმა	ზ. ქანდარაძე		
			ფ. №.

კ2 სააბარიშო ფართი

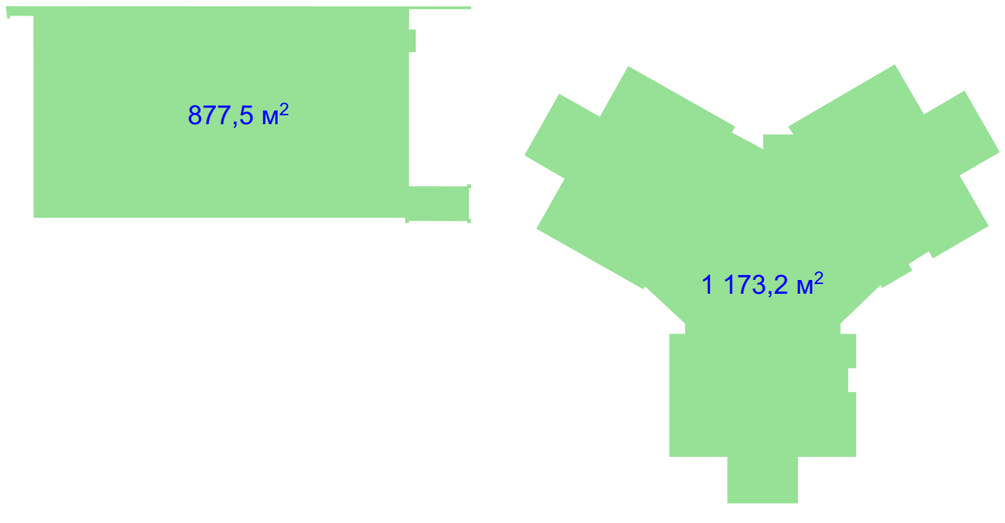

მეოთხე სართულის გეგმა

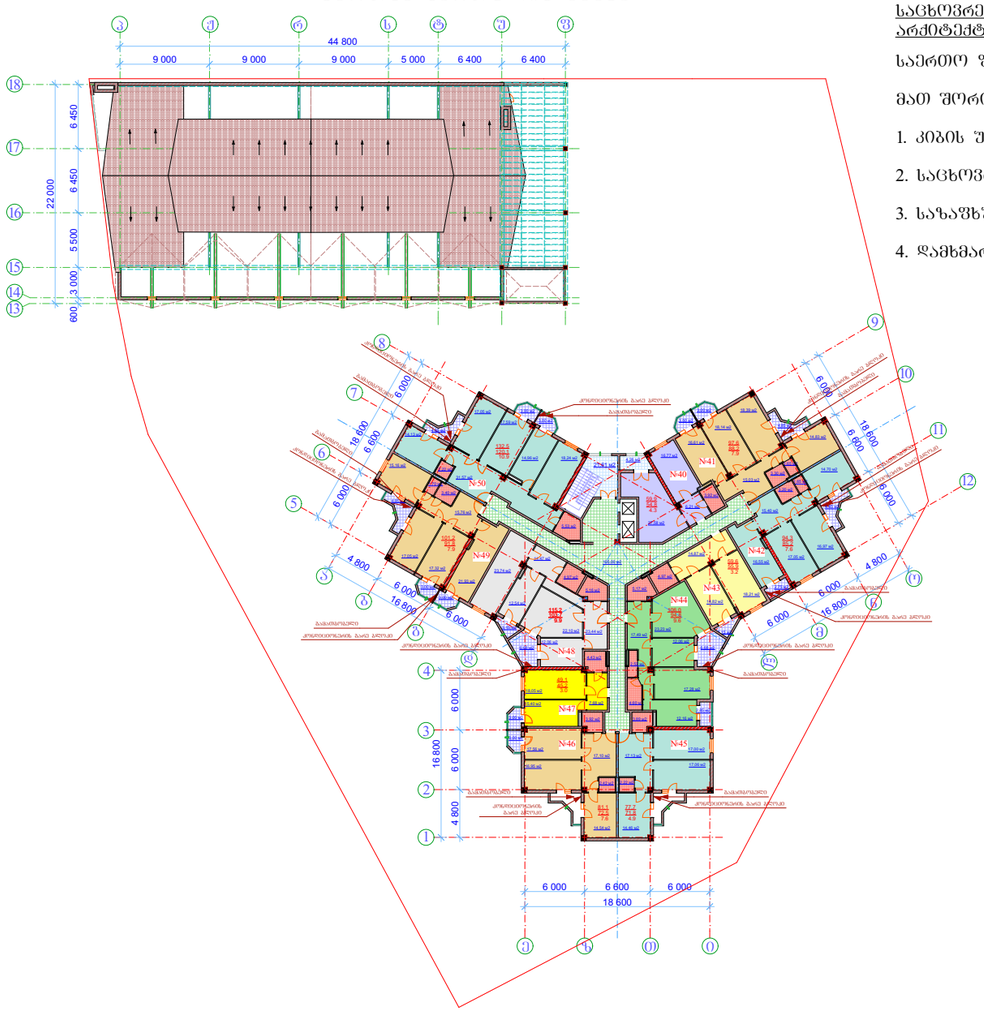

საცხოვრებელი სახლის სართულის არქიტექტურულ-გეგმარებითი მონაცემები:

საერთო ფართი 1184.8 მ²

მათ შორის:

1. კიბის უჯრედის ფართი 21.6 მ²
2. საცხოვრებელი ფართი 953.7 მ²
3. საზაფხულო ფართი 102.1 მ²
4. დამხმარე ფართი 107.4 მ²

ი.ბ.ა.
"გლდანი 999"

მრავალფუნქციური შენობა - საცხოვრებელი, კომერციული.

უძრავი ქონების საკადასტრო კოდი: 01.11.12.018.073

მის.: თბილისი, გლდანის „ა" მკ/რაიონი, ხიზანაძის ქუჩის მიმდებარედ,(ნაკვეთი №018/73)

პირობითი ნიშნები:

საერთასიცოცხლო ფართი
47.8 — ბინის ფართი
42.9 — საზაფხულო ფართი
4.9

შენიშვნა:

1. ზომები მოცემულია სანტიმეტრებში;
2. ნახაზის ქვეშა ცვლილება მშენებლობისას წინასწარ უნდა შეთანხმდეს პროექტის ავტორთან.

მეოთხე სართულის გეგმა

თანამონაწილეობა	გვარი	ხელმოწერა	სტად.
			ავტ.
მთ. არქიტექტორი	ზ. ქანდარაძე		შემოწ.
შემოწერა	ზ. ქანდარაძე		
			ფ. №

კ2 საანგარიშო ფართი

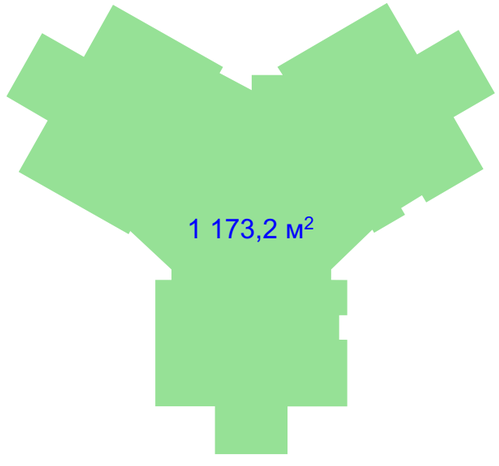

მეხუთე სართულის გეგმა

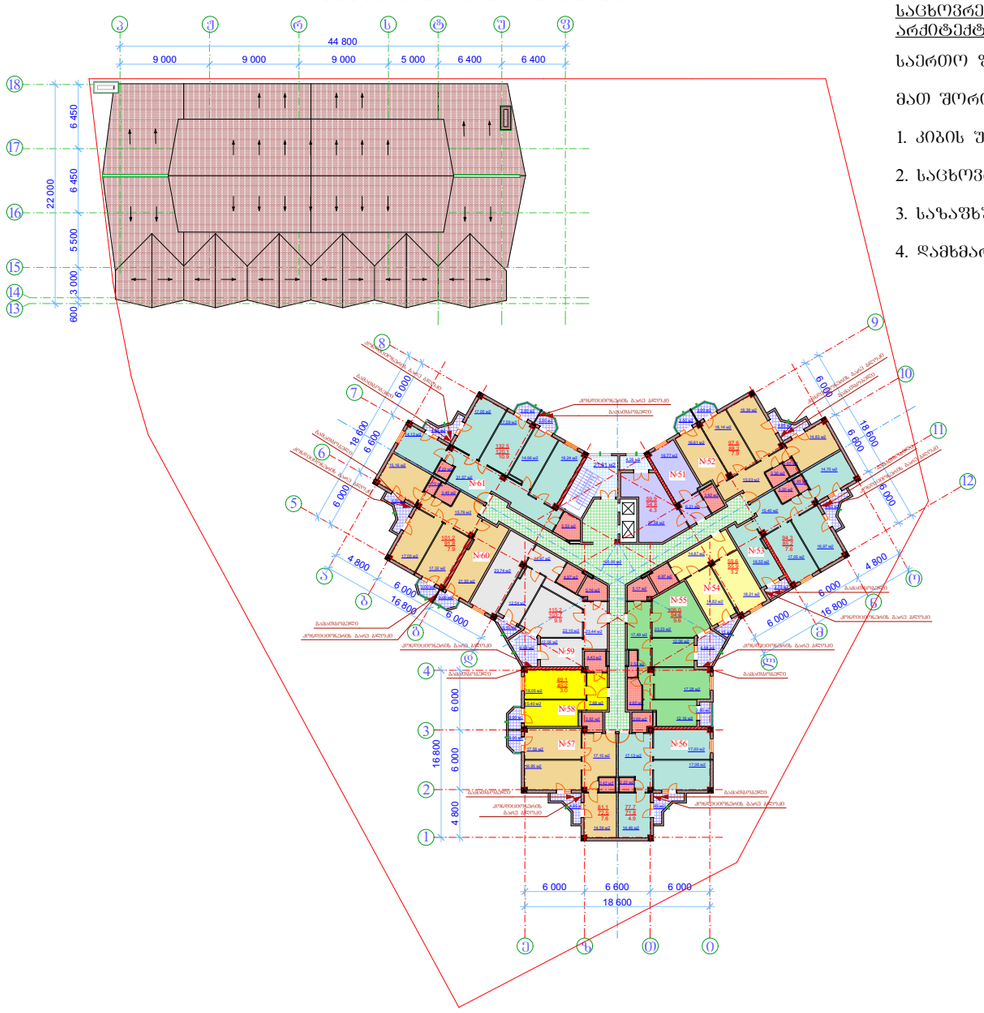

საცხოვრებელი სახლის სართულის არქიტექტურულ-გეგმარებითი მონაცემები:

საერთო ფართი 1184.8 მ²

მათ შორის:

1. კიბის უჯრედის ფართი 21.6 მ²
2. საცხოვრებელი ფართი 953.7 მ²
3. საზაფხულო ფართი 102.1 მ²
4. დამხმარე ფართი 107.4 მ²

ი.ბ.ა.
"გლდანი 999"

მრავალფუნქციური შენობა - საცხოვრებელი, კომერციული.

უძრავი ქონების საკადასტრო კოდის 01.11.12.018.073

მის.: თბილისი, გლდანის „ა" მ/რაიონი, ხიზანაძის ქუჩის მიმდებარედ(ნაკვეთი №018/73)

პირობითი ნიშნები:

	საერთასაერთო ფართი
47.8	ბინის ფართი
42.9	
4.9	საზაფხულო ფართი

შენიშვნა:

1. ზომები მოცემულია სანტიმეტრებში;
2. ნახაზის ქვეშა ცვლილება მშენებლობისას წინასწარ უნდა შეთანხმდეს პროექტის ავტორთან.

მეხუთე სართულის გეგმა

თანამონაწილეობა	გვარი	ხელმოწერა	სტად.
			ავტ.
მთ. არქიტექტორი	ზ. ქანდარაძე		შემოწ.
შემოწერა	ზ. ქანდარაძე		
			ფ. №

კ2 საანგარიშო ფართი

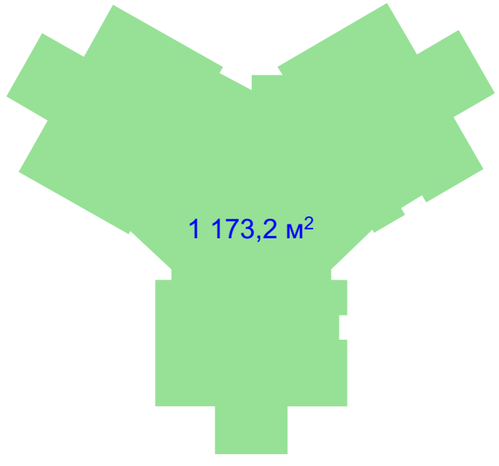

მეექვსე სართულის გეგმა

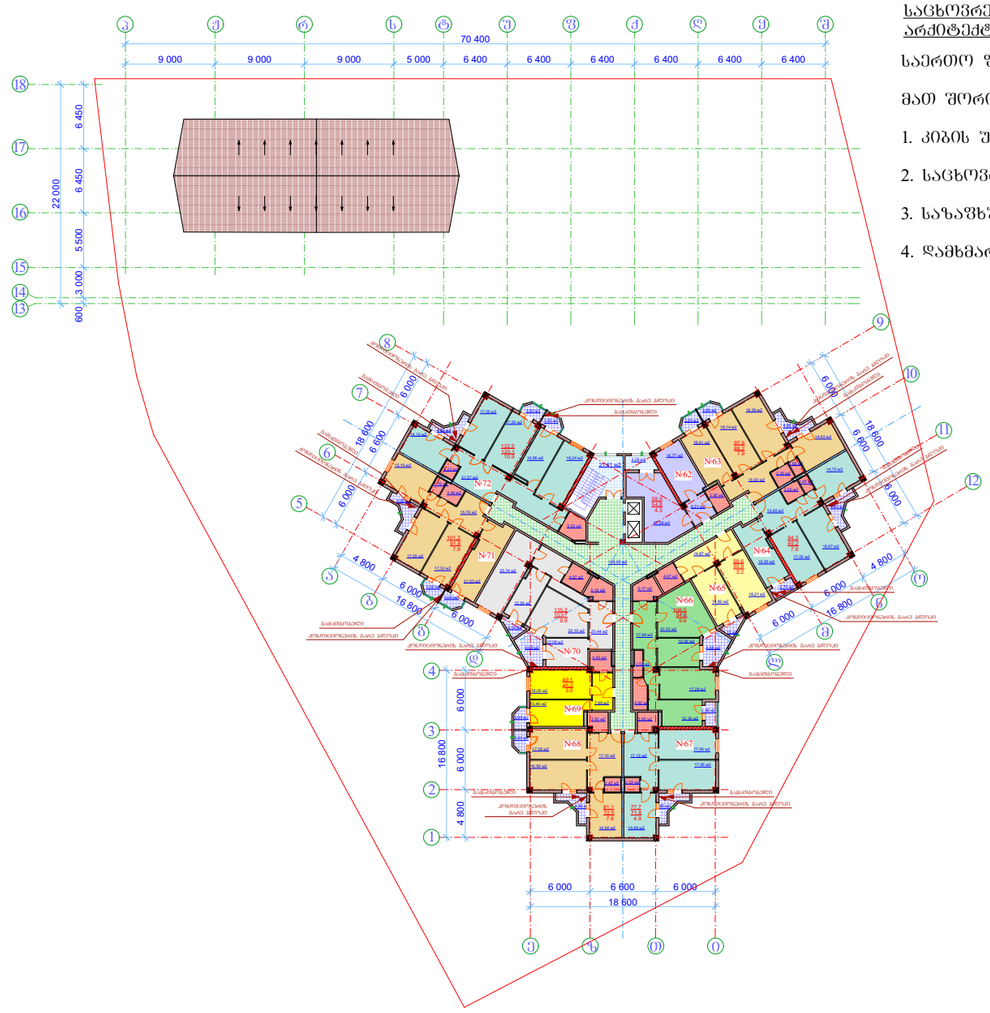

საცხოვრებელი სახლის სართულის არქიტექტურულ-გეგმარებითი მონაცემები:

საერთო ფართი 1184.8 მ²

მათ შორის:

1. კიბის უჯრედის ფართი 21.6 მ²
2. საცხოვრებელი ფართი 953.7 მ²
3. საზაფხულო ფართი 102.1 მ²
4. დამხმარე ფართი 107.4 მ²

შენიშვნა:

1. ზომები მოცემულია სანტიმეტრებში;
2. ნახაზის ქვეშეა ცვლილება მშენებლობისას წინასწარ უნდა შეთანხმდეს პროექტის ავტორთან.

თანამონაწილეობა	გვარი	ხელმოწერა	სტად.
			ართვა.
მთ. არქიტექტორი	ზ. ქანდარაძე		შვილ.
შესრულა	ზ. ქანდარაძე		
			ფ. №

ი.ბ.ა. "გლდანი 999"

მრავალფუნქციური შენობა - საცხოვრებელი, კომერციული.

უძრავი ქონების საკადასტრო კოდი: 01.11.12.018.073

მის.: თბილისი, გლდანის „ა" მკ/რაიონი, ხიზანავარის ქუჩის მიმდებარედ(ნაკვეთი №018/73)

პირობითი ნიშნები:

	საერთასაერთო ფართი
47.8	ბინის ფართი
42.9	
4.9	საზაფხულო ფართი

კ2 საანგარიშო ფართი

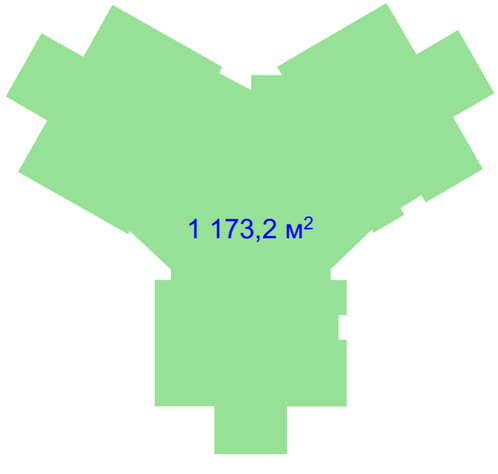

მეშვიდე სართულის გეგმა

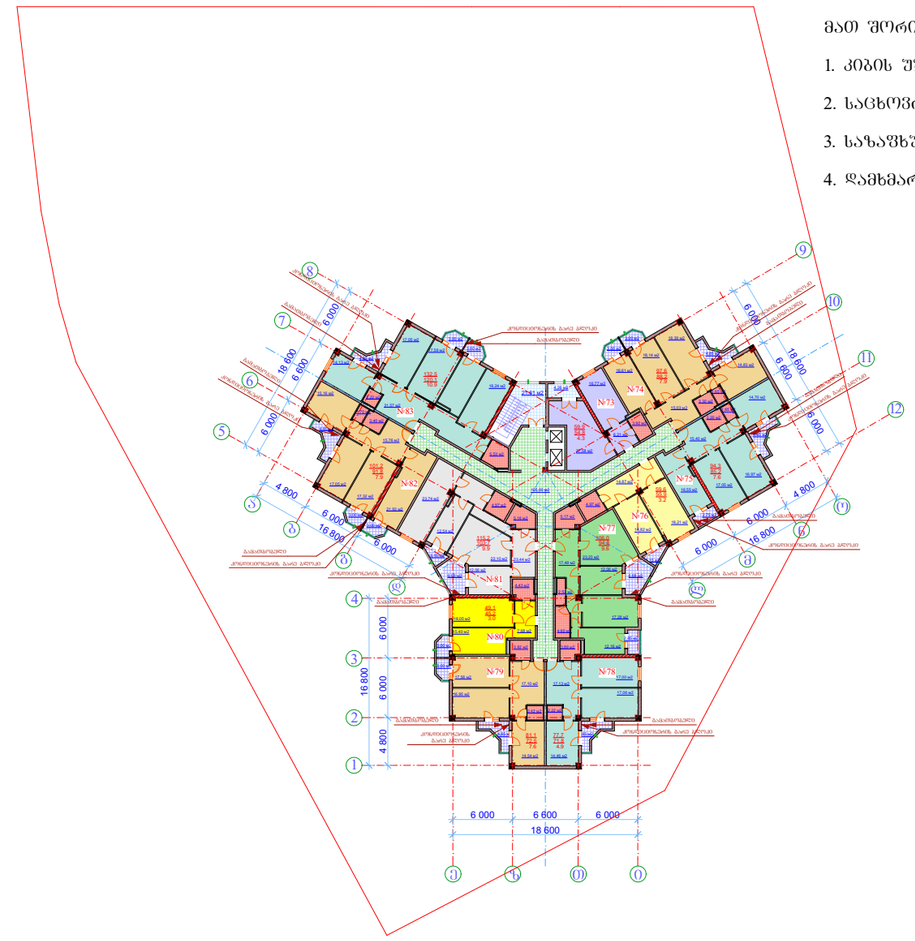

საცხოვრებელი სახლის სართულის არქიტექტურულ-გეგმარებითი მონაცემები:

საერთო ფართი 1184.8 მ²

მათ შორის:

1. კიბის უჯრედის ფართი 21.6 მ²
2. საცხოვრებელი ფართი 953.7 მ²
3. საზაფხულო ფართი 102.1 მ²
4. დამხმარე ფართი 107.4 მ²

შ.პ.ს. "გლდანი 999"

მრავალფუნქციური შენობა - საცხოვრებელი, კომერციული.

უძრავი ქონების საკადასტრო კოდის: 01.11.12.018.073

მის.: თბილისი, გლდანის „ა" მკ/რაიონი, ხიზანავრის ქუჩის მიმდებარედ,(ნაკვეთი №018/73)

პირობითი ნიშნები:

	საერთასაერთო ფართი
47.8	კიბის ფართი
42.9	საზაფხულო ფართი
4.9	

შენიშვნა:

1. ზომები მოცემულია სანტიმეტრებში;
2. ნახაზის ქვეშა ცვლილება მშენებლობისას წინასწარ უნდა შეთანხმდეს პროექტის ავტორთან.

მეშვიდე სართულის გეგმა

თანამონაწილეობა	გვარი	ხელმოწერა	სტად.
			ავტ.
მთ. არქიტექტორი	ზ. ქანდარაძე		შემოწ.
შემოწერა	ზ. ქანდარაძე		
			ფ. №

კ2 საანგარიშო ფართი

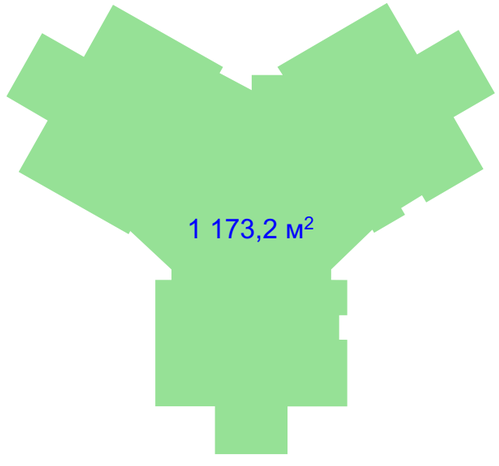

მერვე სართულის გეგმა

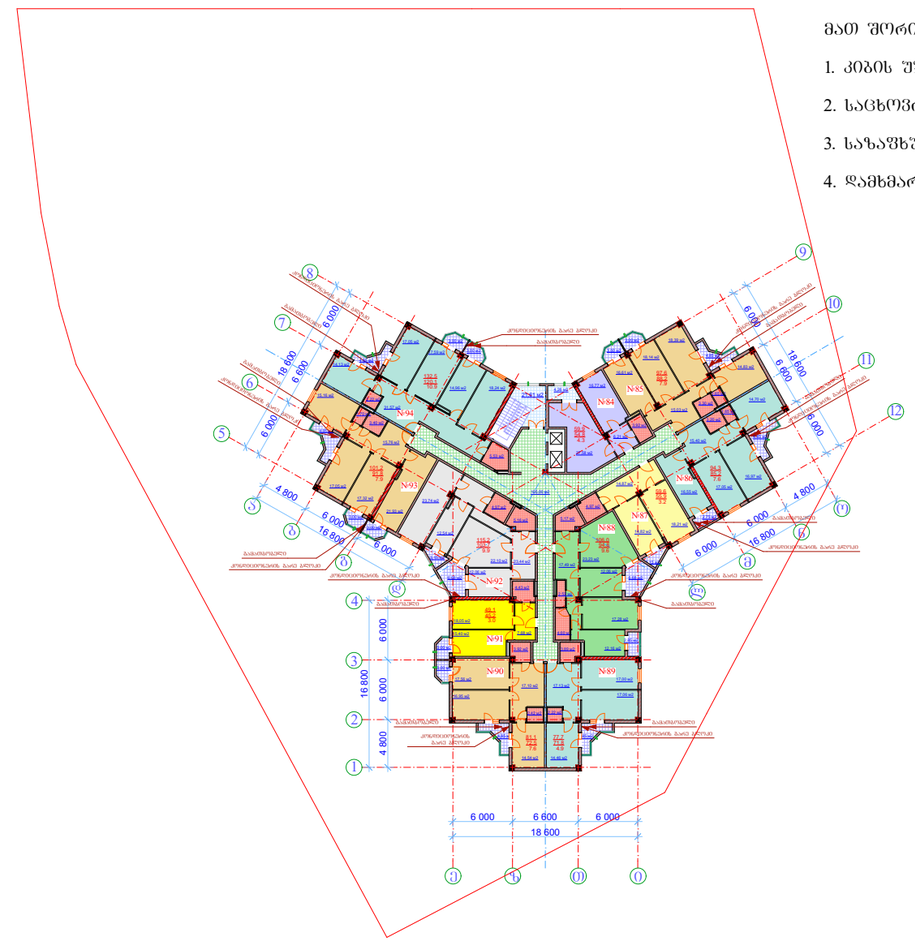

საცხოვრებელი სახლის სართულის არქიტექტურულ-გეგმარებითი მონაცემები:

საერთო ფართი 1184.8 მ²

მათ შორის:

1. კიბის უჯრედის ფართი 21.6 მ²
2. საცხოვრებელი ფართი 953.7 მ²
3. სახაფხულო ფართი 102.1 მ²
4. დამხმარე ფართი 107.4 მ²

შ.პ.ს. "გლდანი 999"

მრავალფუნქციური შენობა - საცხოვრებელი, კომერციული.

უძრავი ქონების საკადასტრო კოდის: 01.11.12.018.073

მის.: თბილისი, გლდანის „ა" მკ/რაიონი, ხიზანავრის ქუჩის მიმდებარედ,(ნაკვეთი №018/73)

პირობითი ნიშნები:

47.8	საერთო ფართი
42.9	კიბის ფართი
4.9	სახაფხულო ფართი

შენიშვნა:

1. ზომები მოცემულია სანტიმეტრებში;
2. ნახაზის ქვეშა ცვლილება მშენებლობისას წინასწარ უნდა შეთანხმდეს პროექტის ავტორთან.

მერვე სართულის გეგმა

თანამონაწილეობა	გვარი	ხელმოწერა	სტად.
			პირად.
მთ. არქიტექტორი	ზ. ქანდარაძე		შემოწ.
შემოწერა	ზ. ქანდარაძე		
			ფ. №

კ2 საანგარიშო ფართი

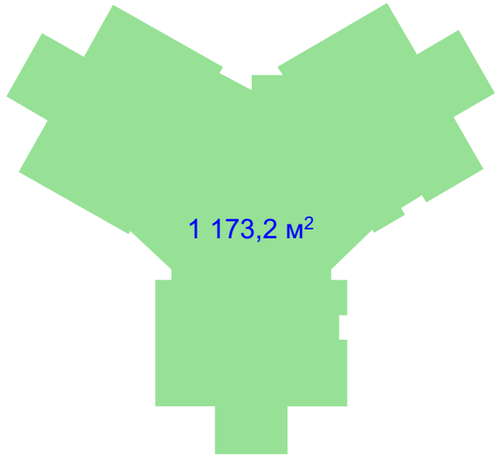

მეცხრე სართულის გეგმა

<u>საცხოვრებელი სახლის სართულის არქიტექტურულ-გეგმარებითი მონაცემები:</u>

საერთო ფართი 1184.8 მ²

მათ შორის:

1. კიბის უჯრედის ფართი 21.6 მ²
2. საცხოვრებელი ფართი 953.7 მ²
3. საზაფხულო ფართი 102.1 მ²
4. დამხმარე ფართი 107.4 მ²

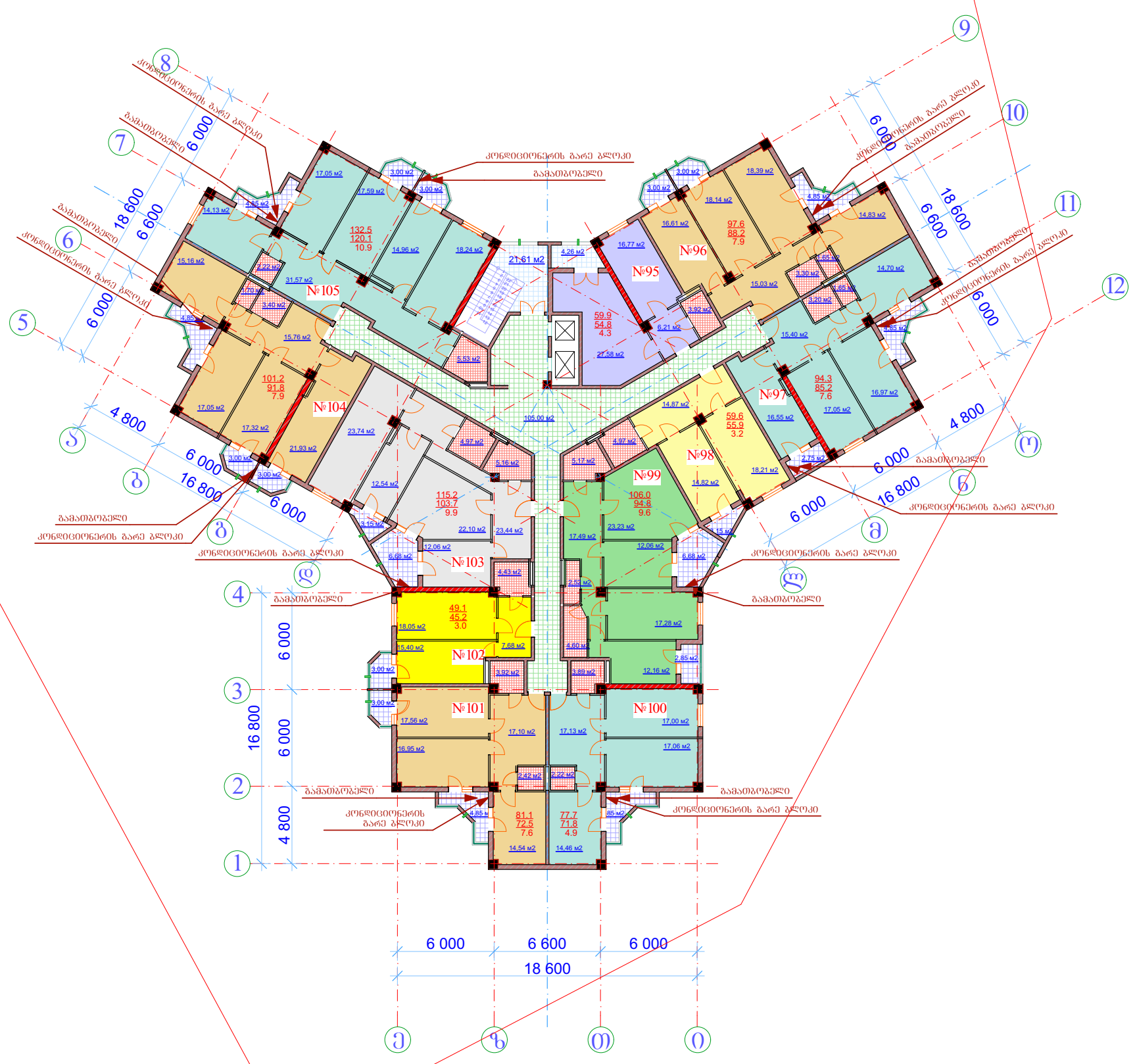

კ2 საანგარიშო ფართი

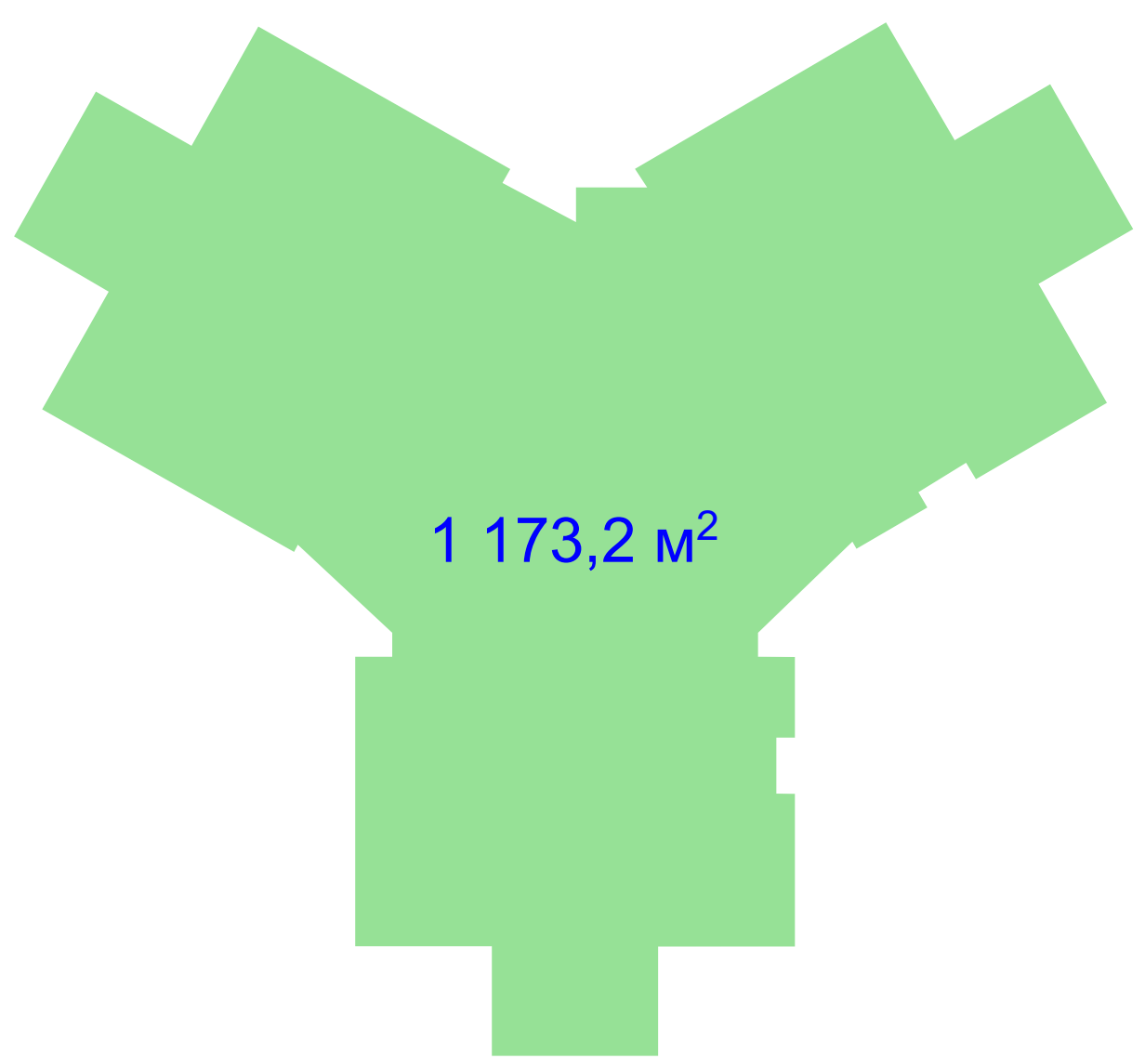

ი.ბ.ა. "გლდანი 999"

მრავალფუნქციური შენობა - საცხოვრებელი, კომერციული.

უძრავი ქონების საკადასტრო კოდი:
01.11.12.018.073

მის.: თბილისი, გლდანის „ა" მკ/რაიონი, ხიზაბავრის ქუჩის მიმდებარედ,(ნაკვეთი №018/73)

პირობითი ნიშნები:

47.8 — სარეალიზაციო ფართი
42.9 — ბინის ფართი
4.9 — საზაფხულო ფართი

<u>შენიშვნა:</u>

1. ზომები მოცემულია სანტიმეტრებში;
2. ნახაზის ყველა ცვლილება მშენებლობისას წინასწარ უნდა შეთანხმდეს პროექტის ავტორთან.

მეცხრე სართულის გემა

თანამდებობა	გვარი	ხელმოწერა	სტად.
			პროექ.
მთ. არქიტექტორი:	ზ. ქანთარია	[signature]	ფურ.რ.
შეასრულა	ზ. ქანთარია	[signature]	
			ფ. №___

მეათე სართულის გეგმა

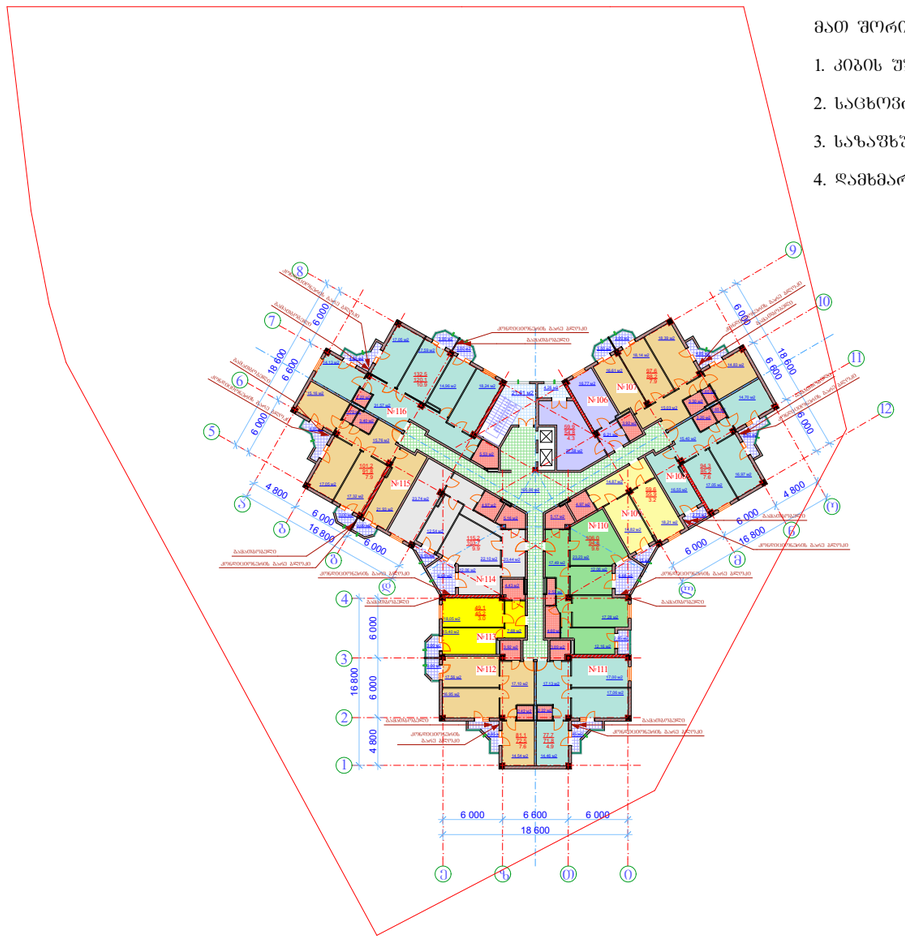

საცხოვრებელი სახლის სართულის არქიტექტურულ-გეგმარებითი მონაცემები:

საერთო ფართი 1184.8 მ²

მათ შორის:

1. კიბის უჯრედის ფართი 21.6 მ²
2. საცხოვრებელი ფართი 953.7 მ²
3. საზაფხულო ფართი 102.1 მ²
4. დამხმარე ფართი 107.4 მ²

ი.ბ.ა.
"გლდანი 999"

მრავალფუნქციური შენობა - საცხოვრებელი, კომერციული.

უძრავი ქონების საკადასტრო კოდის: 01.11.12.018.073

მის.: თბილისი, გლდანის „ა" მკ/რაიონი, ხიზანავრის ქუჩის მიმდებარედ,(ნაკვეთი №018/73)

პირობითი ნიშნები:

	საერთასაერთო ფართი
47.8	კიბის ფართი
42.9	საზაფხულო ფართი
4.9	

შენიშვნა:

1. ზომები მოცემულია სანტიმეტრებში;
2. ნახაზის ქვეშლა ცვლილება მშენებლობისას წინასწარ უნდა შეთანხმდეს პროექტის ავტორთან.

მეცხრე სართულის გეგმა

თანამონაწილეობა	გვარი	ხელმოწერა	სტად.
			ავტ.
მთ. არქიტექტორი	ზ. ქანდარძა		შენ.
შემოწ.	ზ. ქანდარძა		
			ფ. №

კ2 საანგარიშო ფართი

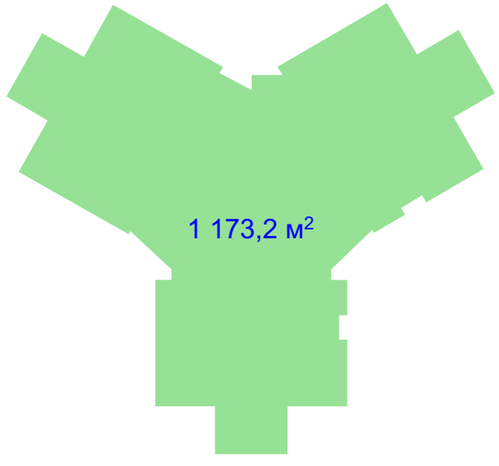

მეთერთმეტე სართულის გეგმა

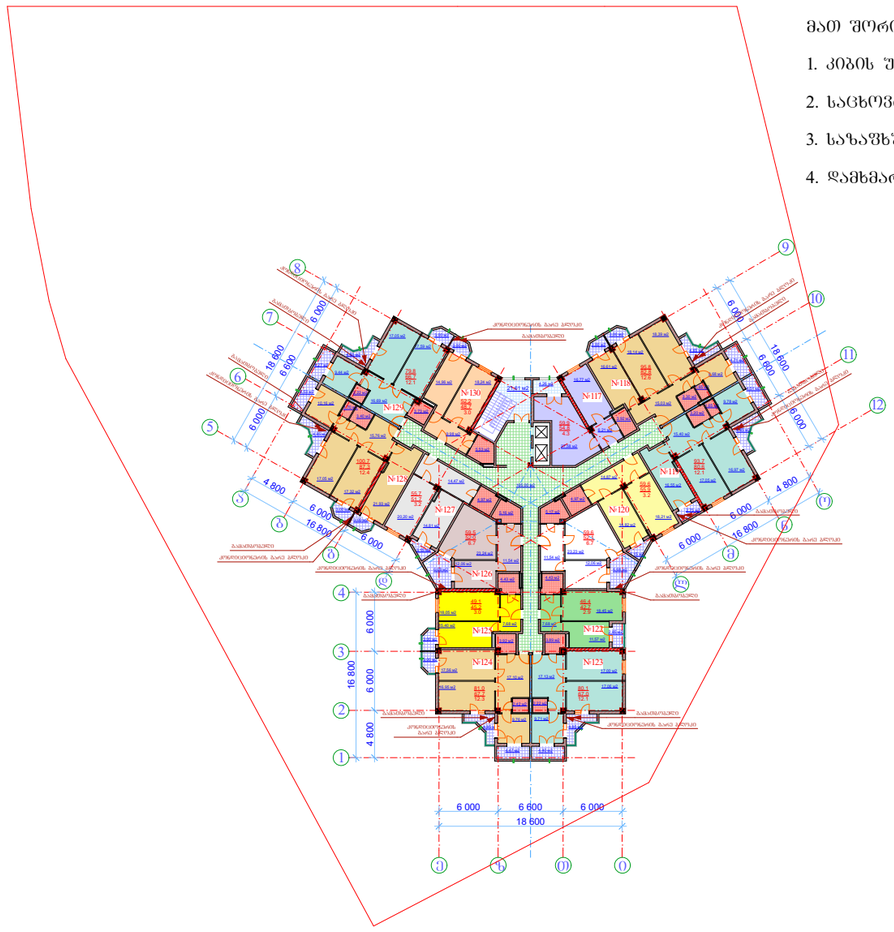

საცხოვრებელი სახლის სართულის არქიტექტურულ-გეგმარებითი მონაცემები:

საერთო ფართი 1085.4 მ²

მათ შორის:

1. კიბის უჯრედის ფართი 21.6 მ²
2. საცხოვრებელი ფართი 855.2 მ²
3. საზაფხულო ფართი 103.6 მ²
4. დამხმარე ფართი 105.0 მ²

შ.პ.ს. "გლდანი 999"

მრავალფუნქციური შენობა - საცხოვრებელი, კომერციული.

უძრავი ქონების საკადასტრო კოდი: 01.11.12.018.073

მის.: თბილისი, გლდანის „ა“ მკრ.ა/ოთნი, ხ/ზ ბაბანაძის ქუჩის მიმდებარედ.(ნაკვეთი №018/73)

პირობითი ნიშნები:

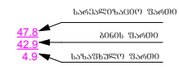

შენიშვნა:

1. ზომები მოცემულია სანტიმეტრებში;
2. ნახაზის ხვრელა ცვლილება მშენებლობისას წინასწარ უნდა შეთანხმდეს პროექტის ავტორთან.

მეათე სართულის გეგმა

თანამდებობა	გვარი	ხელმოწერა	ზომა
			ეტაპი
მთ. არქიტექტორი	ზ. ტაბლაძე		შეხ.ა.
შემსრ.	ზ. ტაბლაძე		
			ფ. №

კ2 სანგარიშო ფართი

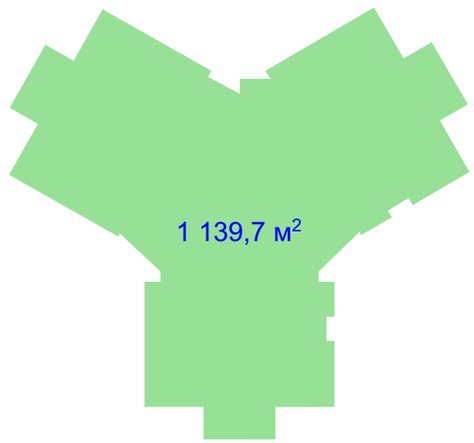

მეთორმეტე სართულის გეგმა

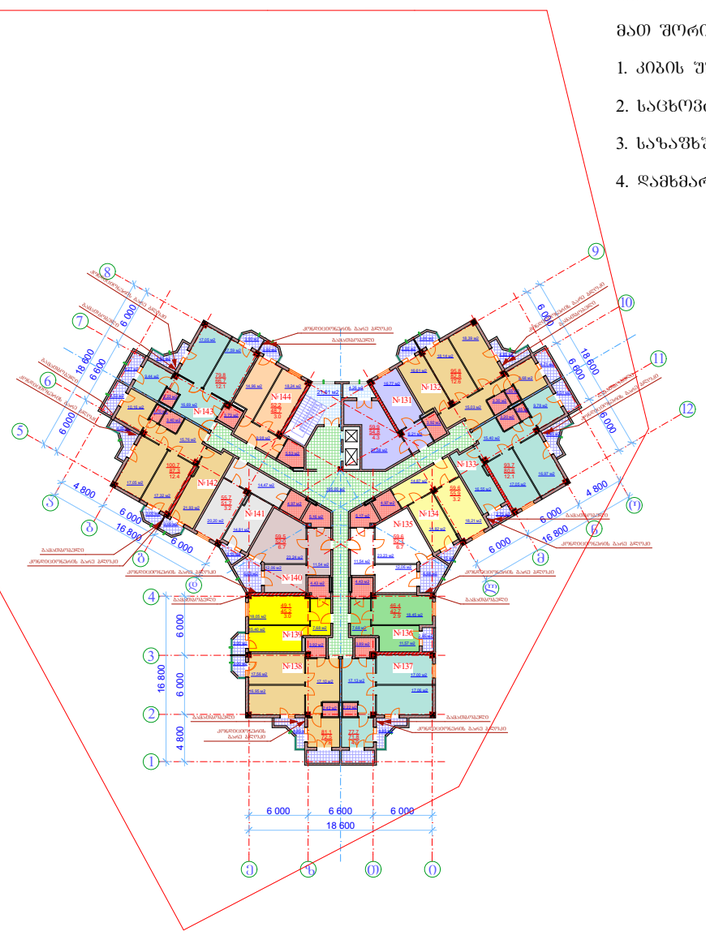

საცხოვრებელი სახლის სართულის არქიტექტურულ-გეგმარებითი მონაცემები:

საერთო ფართი 1085.4 მ²

მათ შორის:

1. კიბის უჯრედის ფართი 21.6 მ²
2. საცხოვრებელი ფართი 855.2 მ²
3. სახაფხულო ფართი 103.6 მ²
4. დამხმარე ფართი 105.0 მ²

შ.პ.ა. "გლდანი 999"

მრავალფუნქციური შენობა - საცხოვრებელი, კომერციული.

შპრავი ქონების საკადასტრო კოდი: 01.11.12.018.073

მის.: თბილისი, გლდანის „ა“ მკრაიონი, ხიზაბავრის ქუჩის მიმდებარედ.(ნაკვეთი №018/73)

პირობითი ნიშნები:

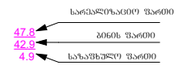

შენიშვნა:

1. ზომები მოცემულია სანტიმეტრებში;
2. ნახაზის ცვლილება მშენებლობისას წინასწარ უნდა შეთანხმდეს პროექტის ავტორთან.

მეთერთმეტე სართულის გეგმა

თანამდებობა	ვინაობა	ხელმოწერა	ნომერი
			პროექტ.
მთ. არქიტექტორი	ზ. ტაბლაძე		შეთან.
შემსრულ.	ზ. ტაბლაძე		
			შ. №

კ2 სანგარიშო ფართი

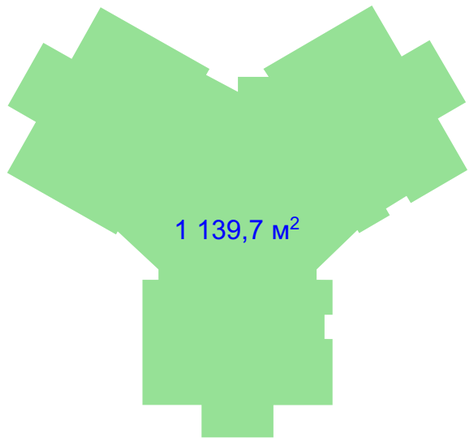

მეცამეტე სართულის გეგმა

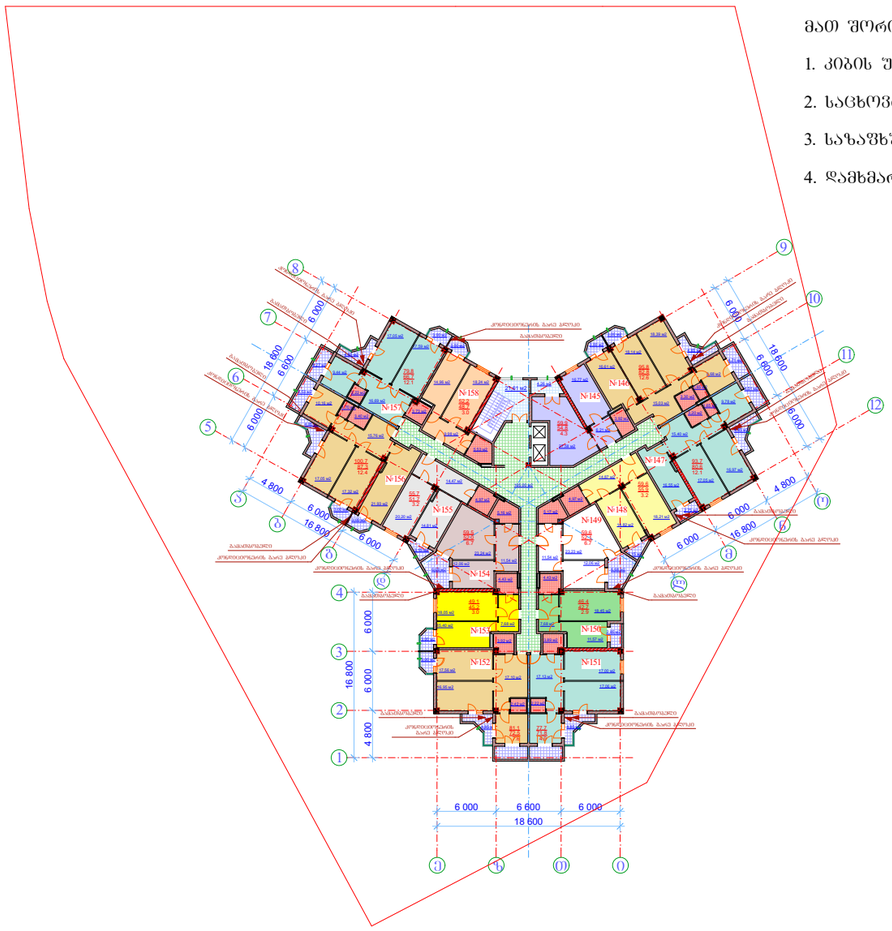

საცხოვრებელი სახლის სართულის არქიტექტურულ-გეგმარებითი მონაცემები:

საერთო ფართი 1085.4 მ²

მათ შორის:

1. კიბის უჯრედის ფართი 21.6 მ²
2. საცხოვრებელი ფართი 855.2 მ²
3. სახაფხულო ფართი 103.6 მ²
4. დამხმარე ფართი 105.0 მ²

შპს "ი.ბ.ა. "გლდანი 999"	
მრავალფუნქციური შენობა - საცხოვრებელი, კომერციული.	
შპს.: ობიექტი, გლდანის „ა“ მკრ.ა0ი0, ხ0ზ.ბ.ა3რის ქუჩის მიმდებარედ,(ნაკვეთი №018/73)	
პირობითი ნიშნები:	სრულიზაციო ფართი 47.8 ბინის ფართი 42.9 სახაფხულო ფართი 4.9
შენიშვნა: 1. ზომები მოცემულია სანტიმეტრებში; 2. ნახაზის ცვლა ცვლილება მშენებლობისას წინასწარ უნდა შეთანხმდეს პროექტის ავტორთან.	
მეთორმეტე სართულის გეგმა	

თანამდებობა	გვარი	ხელმოწერა	ნომერ.
			კორპ.
მთ. არქიტექტორი	ზ. ტატიშვილი		შეფარ.
შემსრულ.	ზ. ტატიშვილი		
			ფ. №

კ2 სანგარიშო ფართი

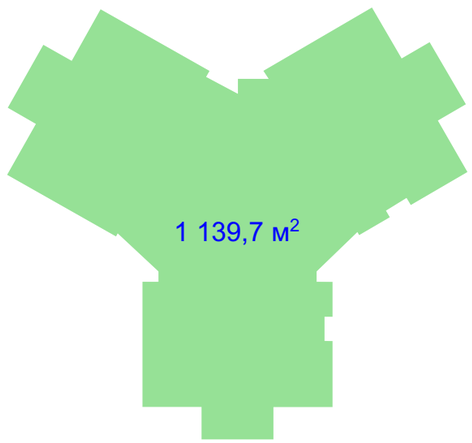

მეთოთხმეტე სართულის გეგმა

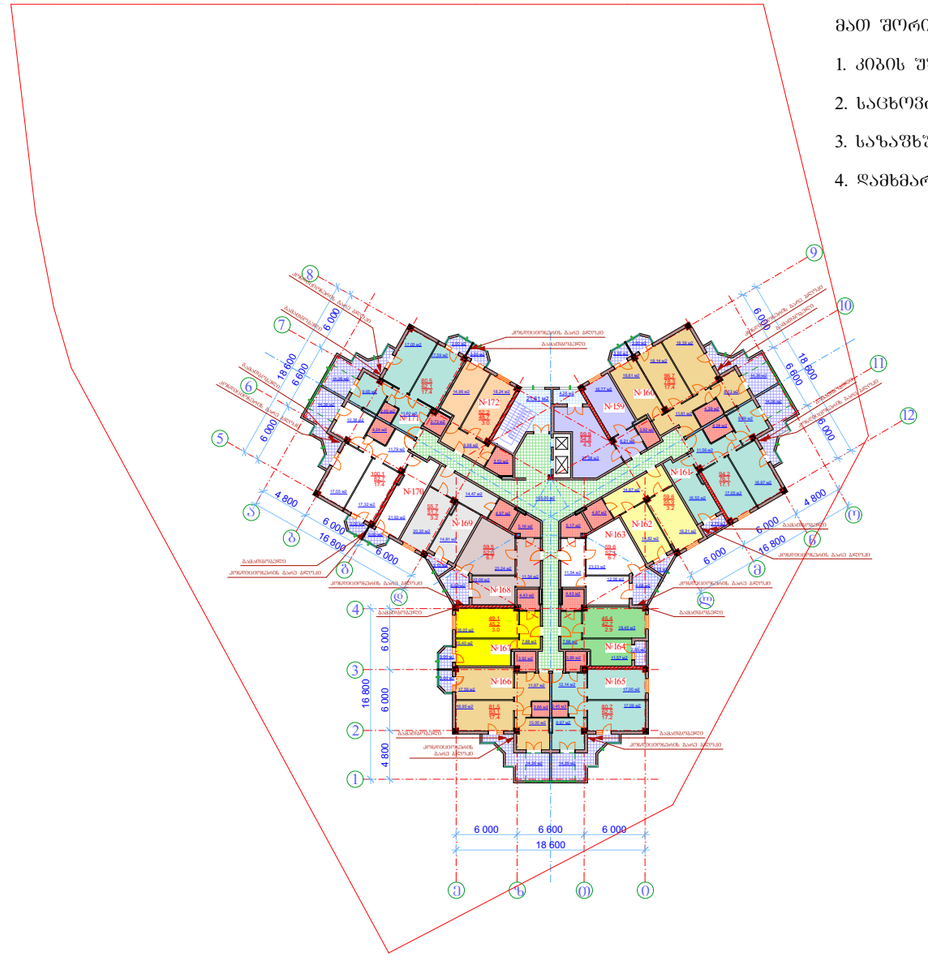

საცხოვრებელი სახლის სართულის არქიტექტურულ-გეგმარებითი მონაცემები:

საერთო ფართი 1091.4 მ²

მათ შორის:

1. კიბის უჯრედის ფართი 21.6 მ²
2. საცხოვრებელი ფართი 827.9 მ²
3. საზაფხულო ფართი 136.9 მ²
4. დამხმარე ფართი 105.0 მ²

შპს "გლდანი 999"	
მრავალფუნქციური შენობა - საცხოვრებელი, კომერციული.	
შეძენის ქონების საკადასტრო კოდი: 01.11.12.018.073	
მის.: თბილისი, გლდანის „ა“ მკ/რაიონი, ხიზანაანრის ქუჩის მიმდებარედ,(ნაკვეთი №018/73)	
პირობითი ნიშნები: საკადასტრო ფართი 47.8 კიბის ფართი 42.9 საზაფხულო ფართი 4.9	
შენიშვნა: 1. ზომები მოცემულია სანტიმეტრებში; 2. ნახაზის ყველა ცვლილება მშენებლობისას წინასწარ უნდა შეთანხმდეს პროექტის ავტორთან.	
მეთორმეტე სართულის გეგმა	

მთავარმესაზღვრე	გვპარე	ხელმოწერა	სტად.
			ლორდ.
მთ. არქიტექტორი	ზ. ქანდარაძე		შეად.
შემსრულ.	ზ. ქანდარაძე		
			ფ. №

კ2 საანგარიშო ფართი

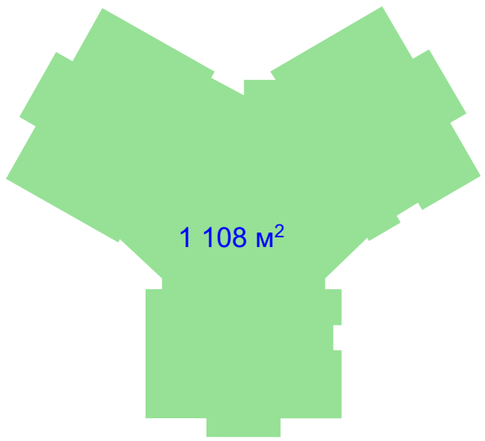

მეთხუთმეტე სართულის გეგმა

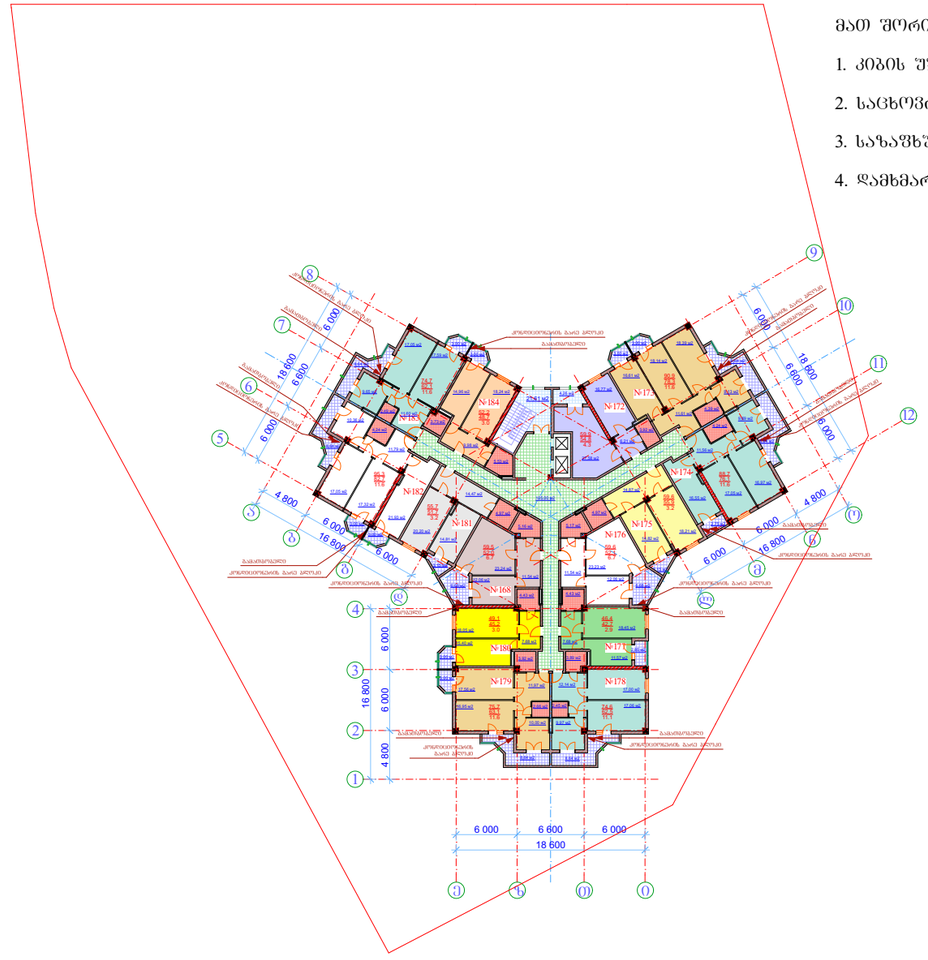

საცხოვრებელი სახლის სართულის არქიტექტურულ-გეგმარებითი მონაცემები:

საერთო ფართი 1056.6 მ²

მათ შორის:

1. კიბის უჯრედის ფართი 21.6 მ²
2. საცხოვრებელი ფართი 827.9 მ²
3. საზაფხულო ფართი 102.1 მ²
4. დამხმარე ფართი 105.0 მ²

ი.ბ.ა.
"გლდანი 999"

მრავალფუნქციური შენობა - საცხოვრებელი, კომერციული.

შეძენის ქონების საკადასტრო კოდი: 01.11.12.018.073

მის.: თბილისი, გლდანის „ა“ მკ/რაიონი, ხიზანაანრის ქუჩის მიმდებარედ,(ნაკვეთი №018/73)

პირობითი ნიშნები:

შენიშვნა:

1. ზომები მოცემულია სანტიმეტრებში;
2. ნახაზის ყველა ცვლილება მშენებლობისას წინასწარ უნდა შეთანხმდეს პროექტის ავტორთან.

მეთორმეტე სართულის გეგმა

შესრულებაზე	გვარი	ხელმოწერა	სტად.
			ლიტ.
მთ. არქიტექტორი	ზ. ქანდარაძე		ფურც.
შემოწმება	ზ. ქანდარაძე		
			ფ. №

კ2 საანგარიშო ფართი

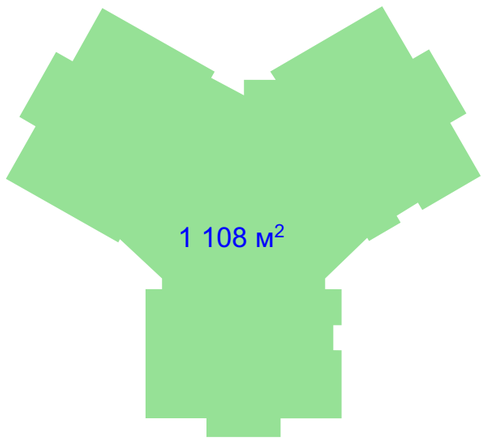

მეთექვსმეტე სართულის გეგმა

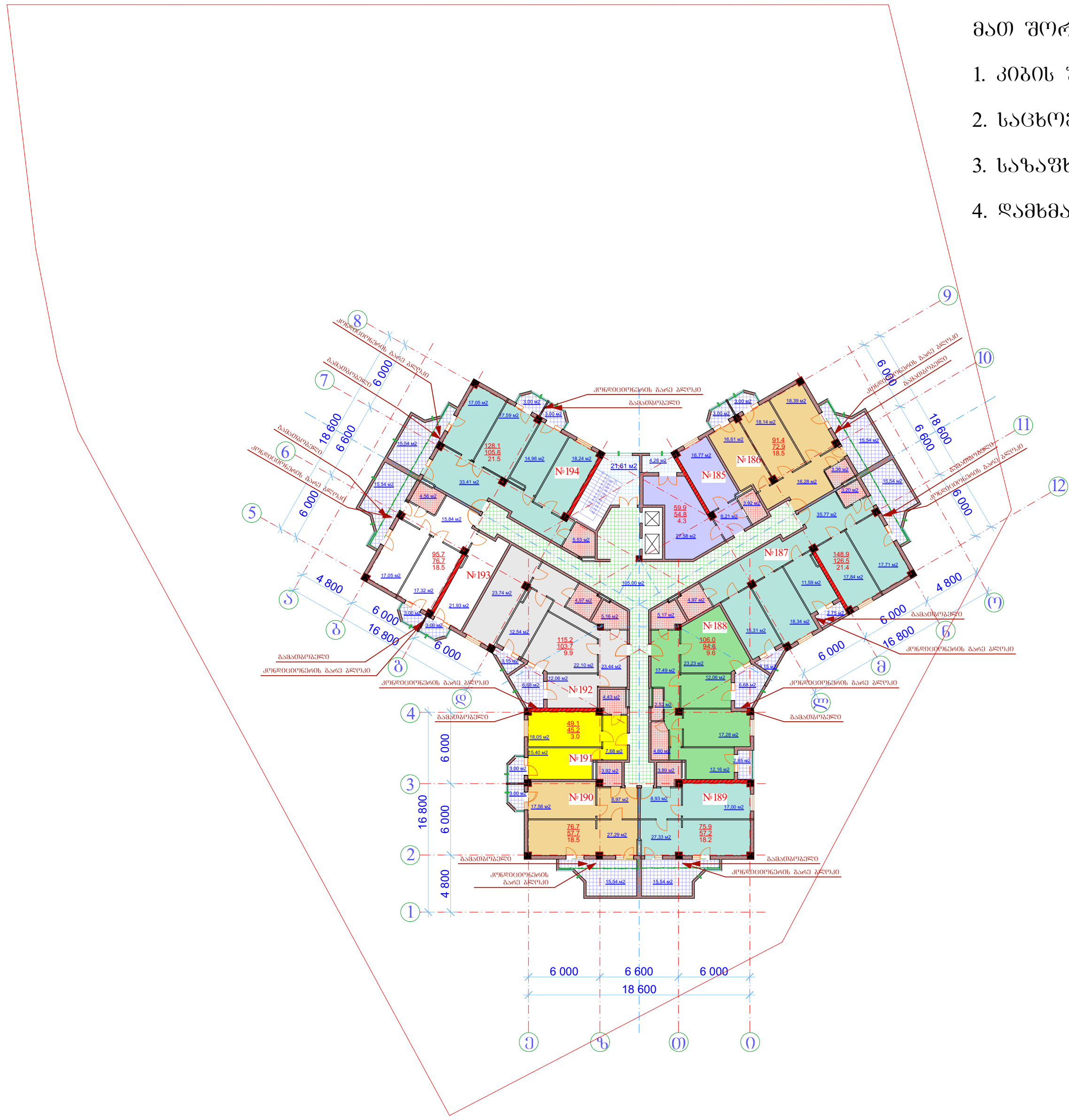

საცხოვრებელი სახლის სართულის არქიტექტურულ-გეგმარებითი მონაცემები:

საერთო ფართი 1065.1 მ²

მათ შორის:

1. კიბის უჯრედის ფართი 21.6 მ²
2. საცხოვრებელი ფართი 795.1 მ²
3. საზაფხულო ფართი 143.4 მ²
4. დამხმარე ფართი 105.0 მ²

ი.ბ.ა. "გლდანი 999"

მრავალფუნქციური შენობა - საცხოვრებელი, კომერციული.

უძრავი ქონების საკადასტრო კოდი: 01.11.12.018.073

მის.: თბილისი, გლდანის „ა" მკ/რაიონი, ხიზაბავრის ქუჩის მიმდებარედ,(ნაკვეთი №018/73)

პირობითი ნიშნები:

47.8 — სარეალიზაციო ფართი
42.9 — ბინის ფართი
4.9 — საზაფხულო ფართი

შენიშვნა:

1. ზომები მოცემულია სანტიმეტრებში;
2. ნახაზის ყველა ცვლილება მშენებლობისას წინასწარ უნდა შეთანხმდეს პროექტის ავტორთან.

მეთორმეტე სართულის გეგმა

თანამდებობა	გვარი	ხელმოწერა	სტად.
			პროექ.
მთ. არქიტექტორი:	ზ. ქანთარია	[signature]	ფურ.
შეასრულა	ზ. ქანთარია	[signature]	
			ფ. №___

კ2 საანგარიშო ფართი

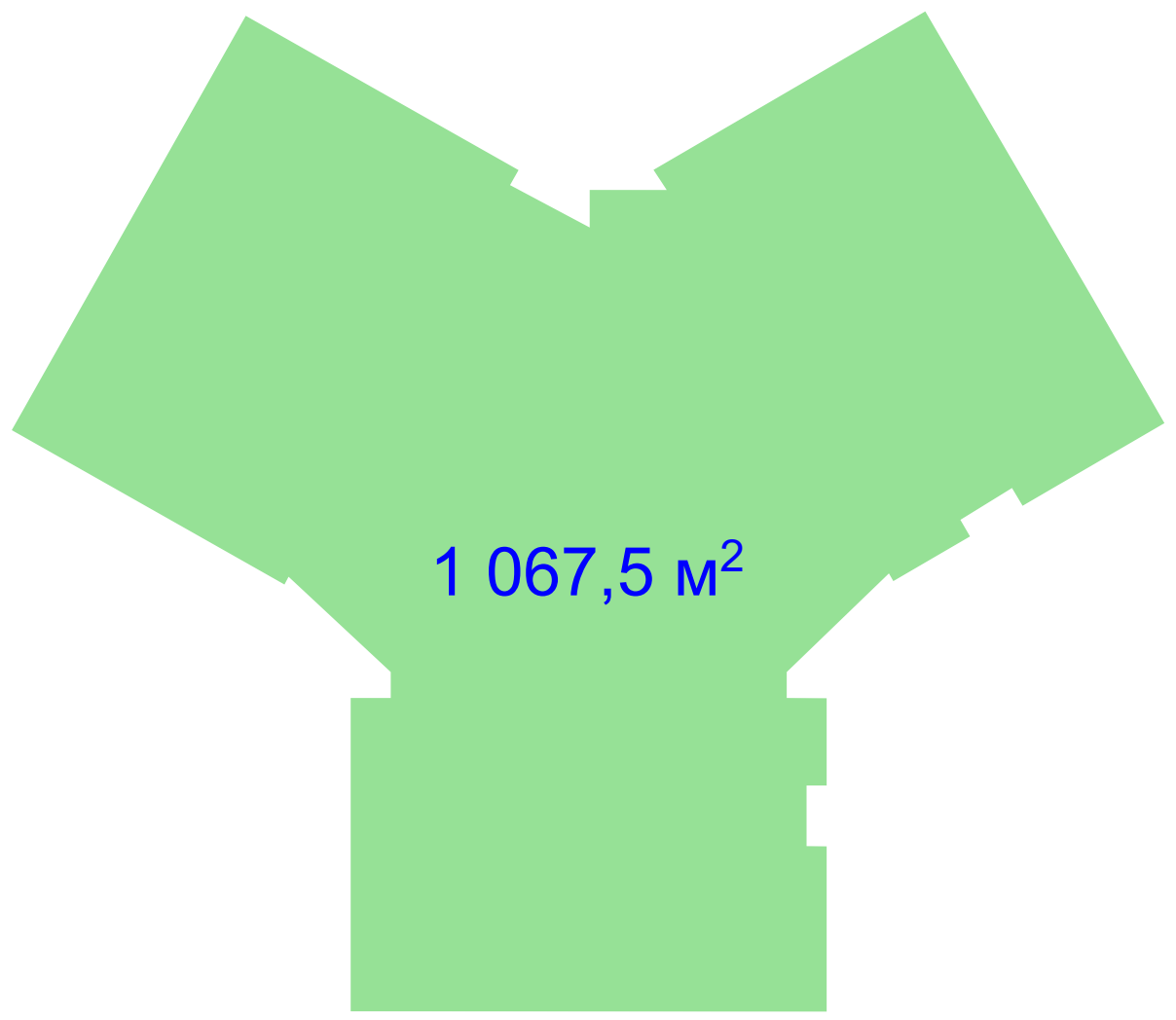

მეჩვიდმეტე სართულის გეგმა

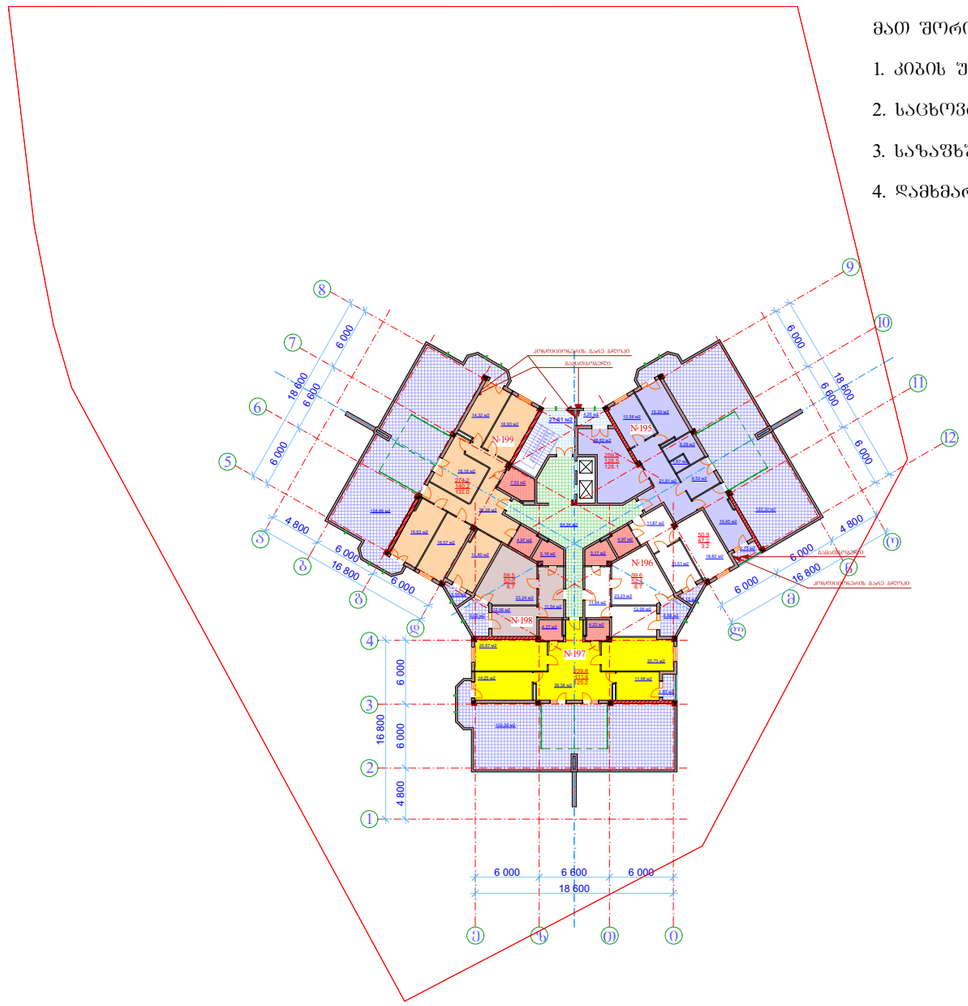

საცხოვრებელი სახლის სართულის არქიტექტურულ-გეგმარებითი მონაცემები:

საერთო ფართი 1020.5 მ²

მათ შორის:

1. კიბის უჯრედის ფართი 21.6 მ²
2. საცხოვრებელი ფართი 531.6 მ²
3. საზაფხულო ფართი 403.0 მ²
4. დამხმარე ფართი 64.3 მ²

შპს "გლდანი 999"	
მრავალფუნქციური შენობა - საცხოვრებელი, კომერციული.	
შეძავი ქონების საკადასტრო კოდი: 01.11.12.018.073	
მის.: თბილისი, გლდანის „ა“ მკ/რაიონი, ხუზასავრის ქუჩის მიმდებარედ,(ნაკვეთი №018/73)	
პროექტის ნომერი:	
სართულიანობა: 47.8 / 42.9 / 4.9	სართულიანი ფართი / კიბის ფართი / საზაფხულო ფართი
შენიშვნა:	
1. ზომები მოცემულია სანტიმეტრებში;	
2. ნახაზის ყველა ცვლილება მშენებლობისას წინასწარ უნდა შეთანხმდეს პროექტის ავტორთან.	
მეთორმეტე სართულის გეგმა	

თანამდებობა	გვარი	ხელმოწერა	სტად.
			პროექტი
მთ. არქიტექტორი	ზ. ანთაძე		შენობა
შემსრ.	ზ. ანთაძე		
			ფ. №

კ2 საანგარიშო ფართი



სახურავის გეგმა

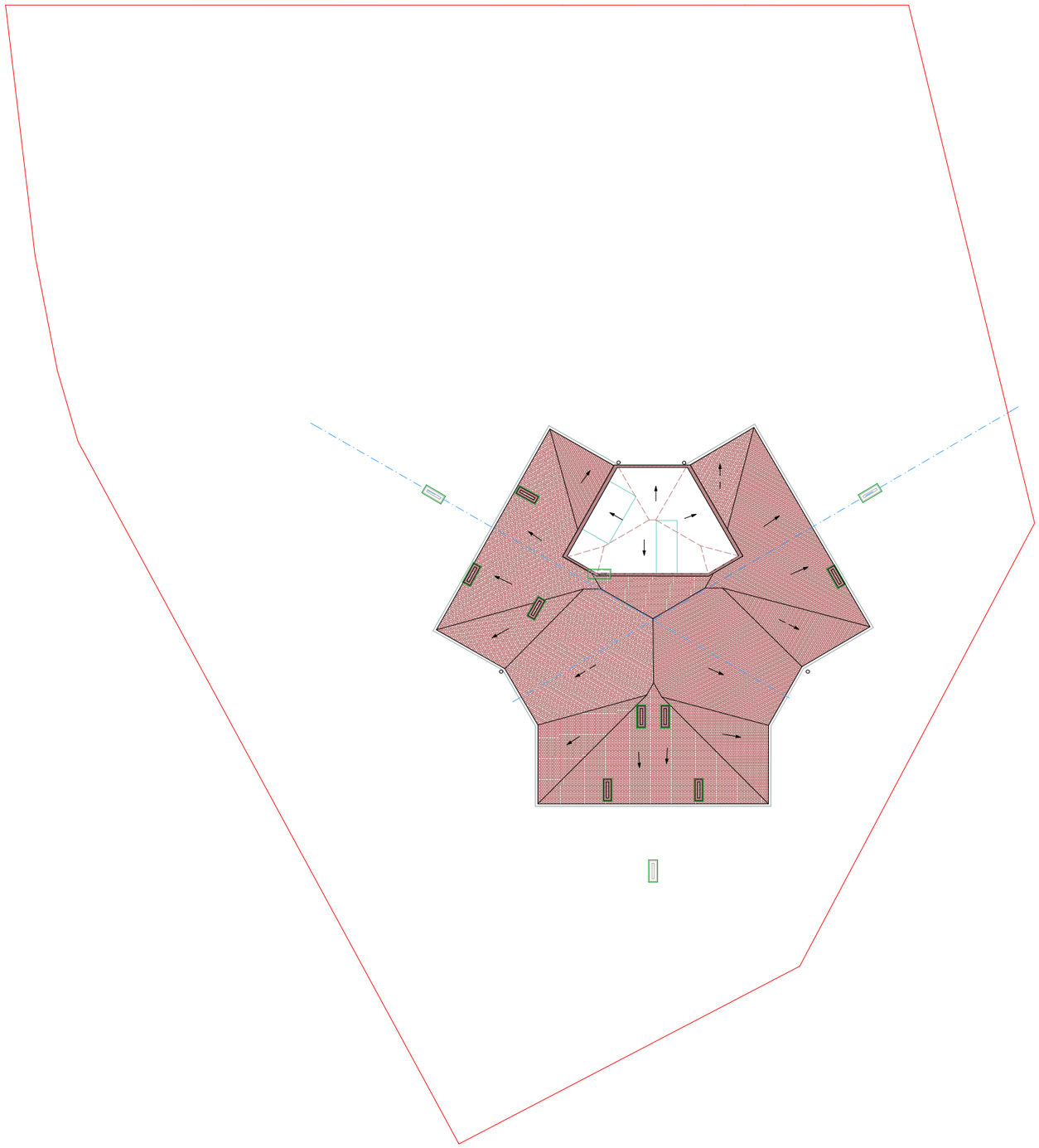

ი.ბ.ა.
"გლდანი 999"

მრავალფუნქციური შენობა - საცხოვრებელი, კომერციული.

შეძრავი ქონების საკადასტრო კოდი:
01.11.12.018.073

მის.: თბილისი, გლდანის „ა“ მკ/რაიონი, ხიზაბავრის ქუჩის მიმდებარედ,(ნაკვეთი №018/73)

პირობითი ნიშნები:

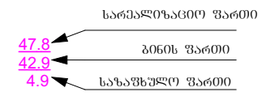

შენიშვნა:

1. ზომები მოცემულია სანტიმეტრებში;
2. ნახაზის ყველა ცვლილება მშენებლობისას წინასწარ უნდა შეთანხმდეს პროექტის ავტორთან.

სახურავის გეგმა

თანამდებობა	გვარი	ხელმოწერა	სტად.
			არქიტ.
მთ. არქიტექტორი:	ზ. ქანთარია		შპრტ.
შესრულა	ზ. ქანთარია		
			ფ. №___