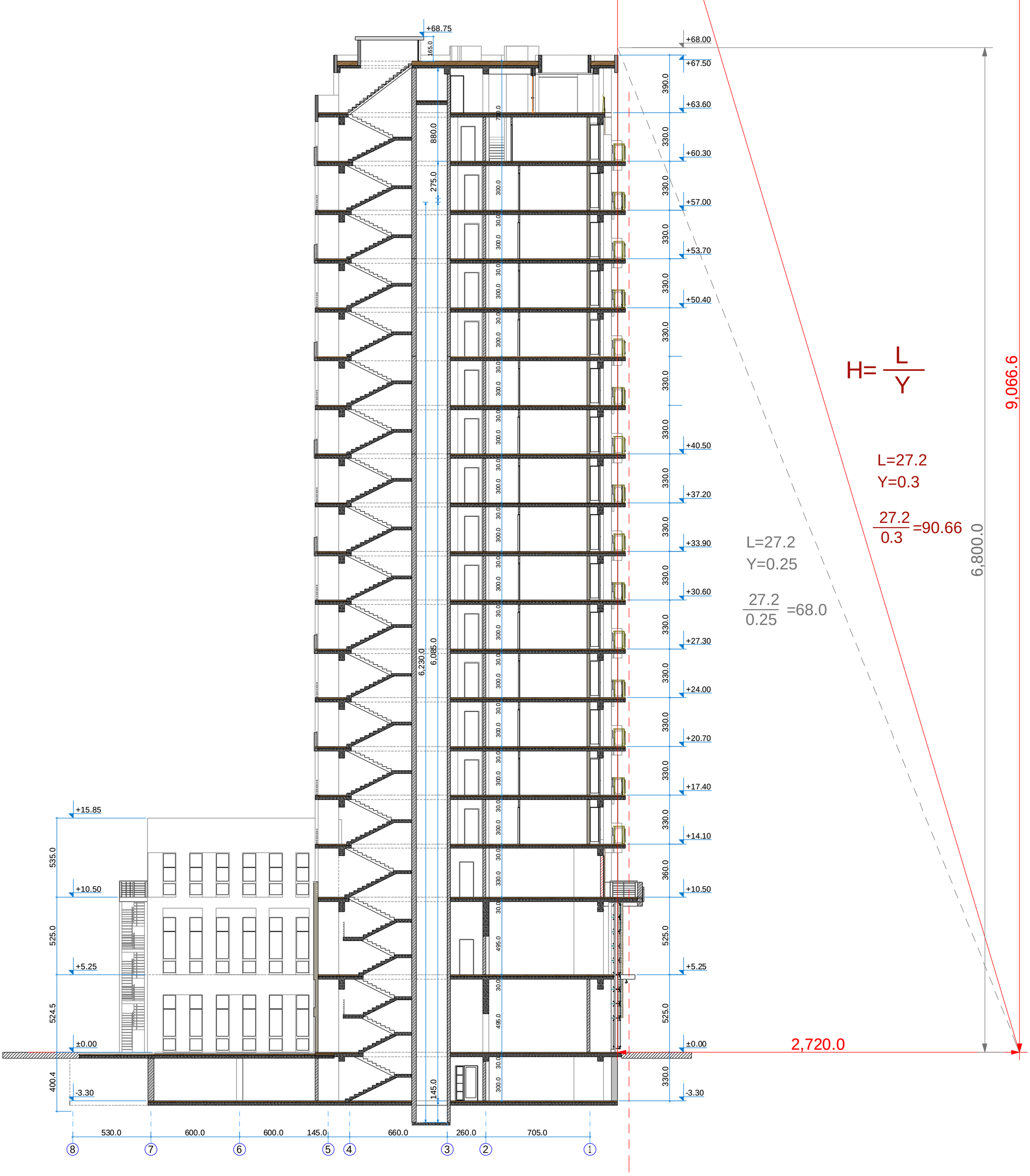



formati: A2 | dakveTa: # | Tbilisi 2014 weli

pirobiTi niSnebi

proeqtis saxelwodeba

mravalfunqciuri Senoba-nageboba

SeniSvnebi

damkveTi

S.p.s. „ameri" iuridiuli misamarTi: saqarTvelo, Tbilisi, vaJa fSavelas gamz. #3, b.9 saidentifikacio kodi 404904859

Semsrulebeli

S.p.s. „arqpro" iuridiuli misamarTi: q.Tbilisi, didube-uRureTis r-ni, samtrediis q. #15/15 tel. +995 97 103 000 saidentifikacio kodi 401 943 983

ARCHPRO

Tanamdeboba	gvari	xelmowera	TariRi
direqtori	z. kvirkvelia		
mTavari arqiteqtori	z. kvirkvelia		
arqiteqtori	z.diakvniSvili		
arqiteqtori	l. goguaZe		
Seamowma			
masStabi	1 : 200	simaRlis ganmsazRvreli sqema	
TariRi			
stadia		sul furclebi	furceli
arqiteqturuli proeqti		47	a-32

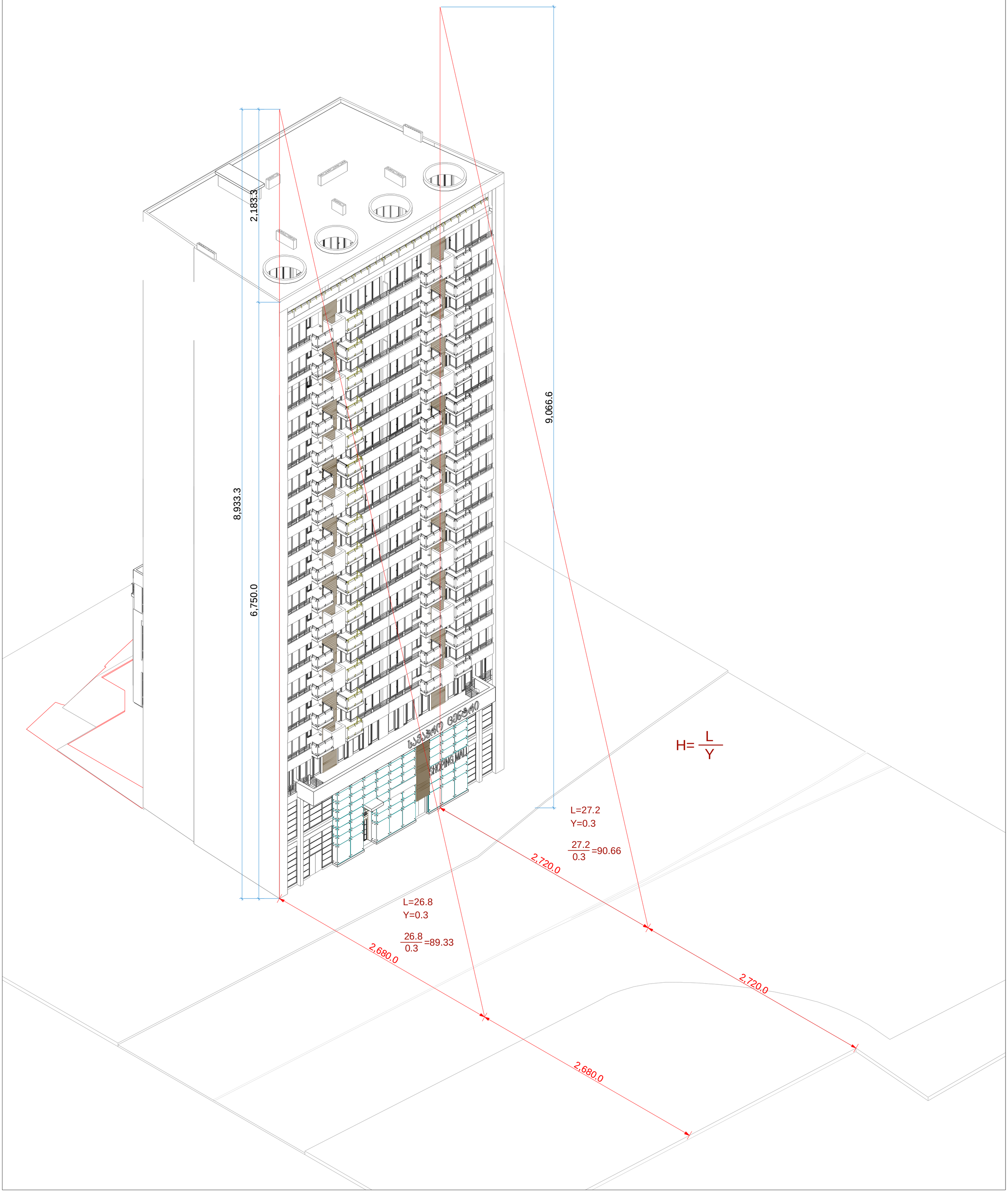



formati: A1 | dakveTa: # | Tbilisi 2014 weli

pirobiTi niSnebi

proeqtis saxelwodeba

mravalfunqciuri
Senoba-nageboba

SeniSvnebi

damkveTi

S.p.s.
„ameri"
iuridiuli misamarTi:
saqarTvelo, Tbilisi,
vaJa fSavelas gamz. #3, b.9
saidentifikacio kodi
404904859

Semsrulebeli

S.p.s.
„arqpro"
iuridiuli misamarTi:
q.Tbilisi, didube- uRureTis r-ni,
samtrediis q. #15/15
tel. +995 97 103 000
saidentifikacio kodi
401 943 983

ARCHPRO

Tanamdeboba	gvari	xelmowera TariRi
direqtori	z. kvirkvelia	
mTavari arqiteqtori	z. kvirkvelia	
arqiteqtori	z.diakvniSvili	
arqiteqtori	l. goguaZe	
Seamowma		
masStabi	1 : 200	simaRlis ganmsazRvreli sqema
TariRi		
stadia		sul furclebi / furceli
arqiteqturuli proeqti		47 / a-33

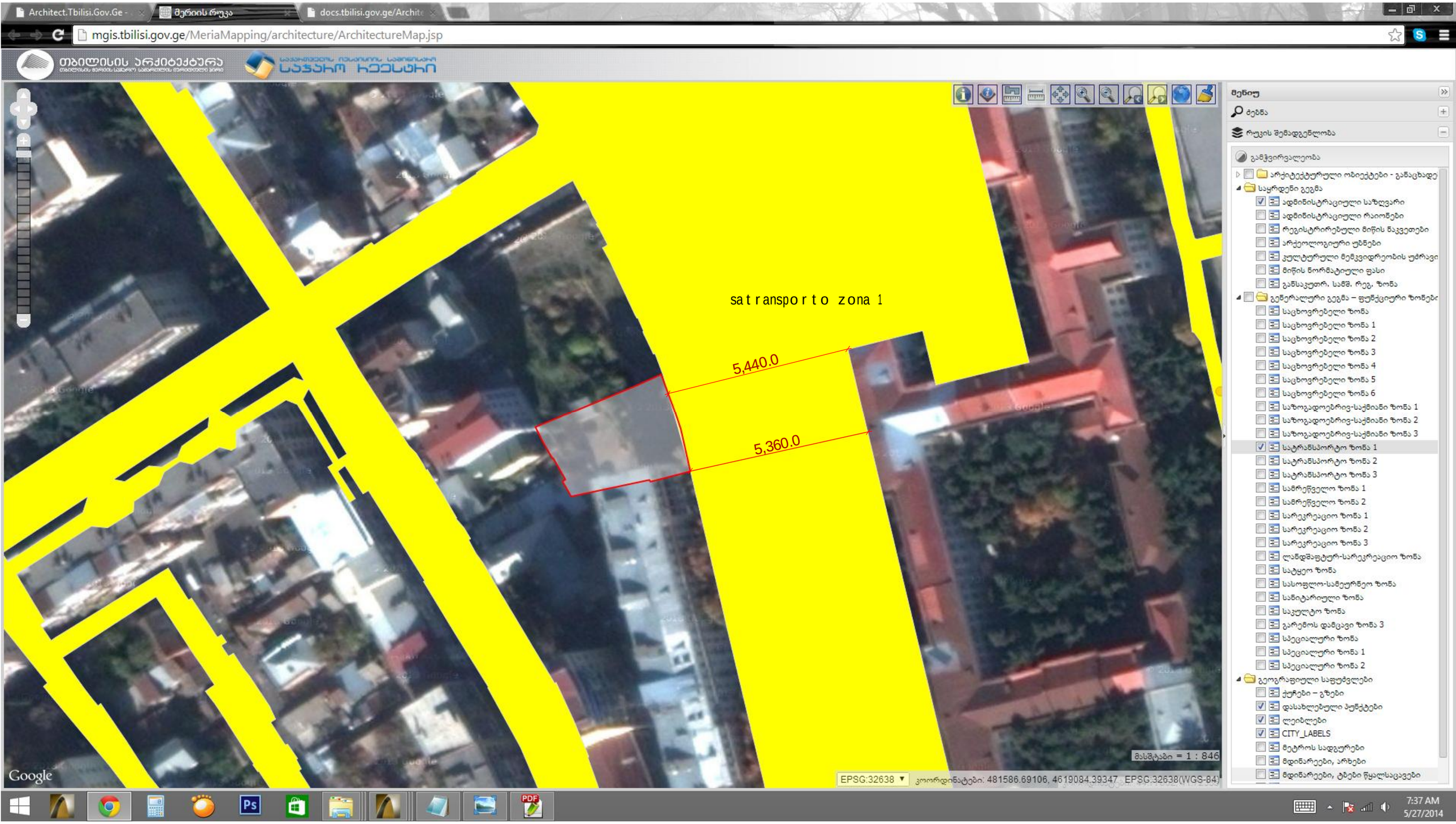
Architect.Tbilisi.Gov.Ge -
მერიის რუკა
docs.tbilisi.gov.ge/Archite
mgis.tbilisi.gov.ge/MeriaMapping/architecture/ArchitectureMap.jsp
თბილისის არქიტექტურა
საჯარო ჩვენსთან
sa transporto zona 1
5,440.0
5,360.0
მენიუ
ძებნა
რუკის შემადგენლობა
განჭვირვალეობა
არქიტექტურული ობიექტები - განაცხად
საყრდენი გეგმა
ადმინისტრაციული საზღვარი
ადმინისტრაციული რაიონები
რეგისტრირებული მიწის ნაკვეთები
არქეოლოგიური უბნები
კულტურული მემკვიდრეობის უძრავი
მიწის ნორმატიული ფასი
განსაკუთრ. სამშ. რეგ. ზონა
გენერალური გეგმა – ფუნქციური ზონებ
საცხოვრებელი ზონა
საცხოვრებელი ზონა 1
საცხოვრებელი ზონა 2
საცხოვრებელი ზონა 3
საცხოვრებელი ზონა 4
საცხოვრებელი ზონა 5
საცხოვრებელი ზონა 6
საზოგადოებრივ-საქმიანი ზონა 1
საზოგადოებრივ-საქმიანი ზონა 2
საზოგადოებრივ-საქმიანი ზონა 3
სატრანსპორტო ზონა 1
სატრანსპორტო ზონა 2
სატრანსპორტო ზონა 3
სამრეწველო ზონა 1
სამრეწველო ზონა 2
სარეკრეაციო ზონა 1
სარეკრეაციო ზონა 2
სარეკრეაციო ზონა 3
ლანდშაფტურ-სარეკრეაციო ზონა
სატყეო ზონა
სასოფლო-სამეურნეო ზონა
სანიტარიული ზონა
საკულტო ზონა
გარემოს დამცავი ზონა 3
სპეციალური ზონა
სპეციალური ზონა 1
სპეციალური ზონა 2
გეოგრაფიული საფუძვლები
ქუჩები – გზები
დასახლებული პუნქტები
ლეიბლები
CITY_LABELS
მეტროს სადგურები
მდინარეები, არხები
მდინარეები, ტბები წყალსაცავები
მასშტაბი = 1 : 846
Google
EPSG:32638
კოორდინატები: 481586.69106, 4619084.39347 EPSG:32638(WGS-84)
7:37 AM
5/27/2014