ზენგეგმა მ 1:500

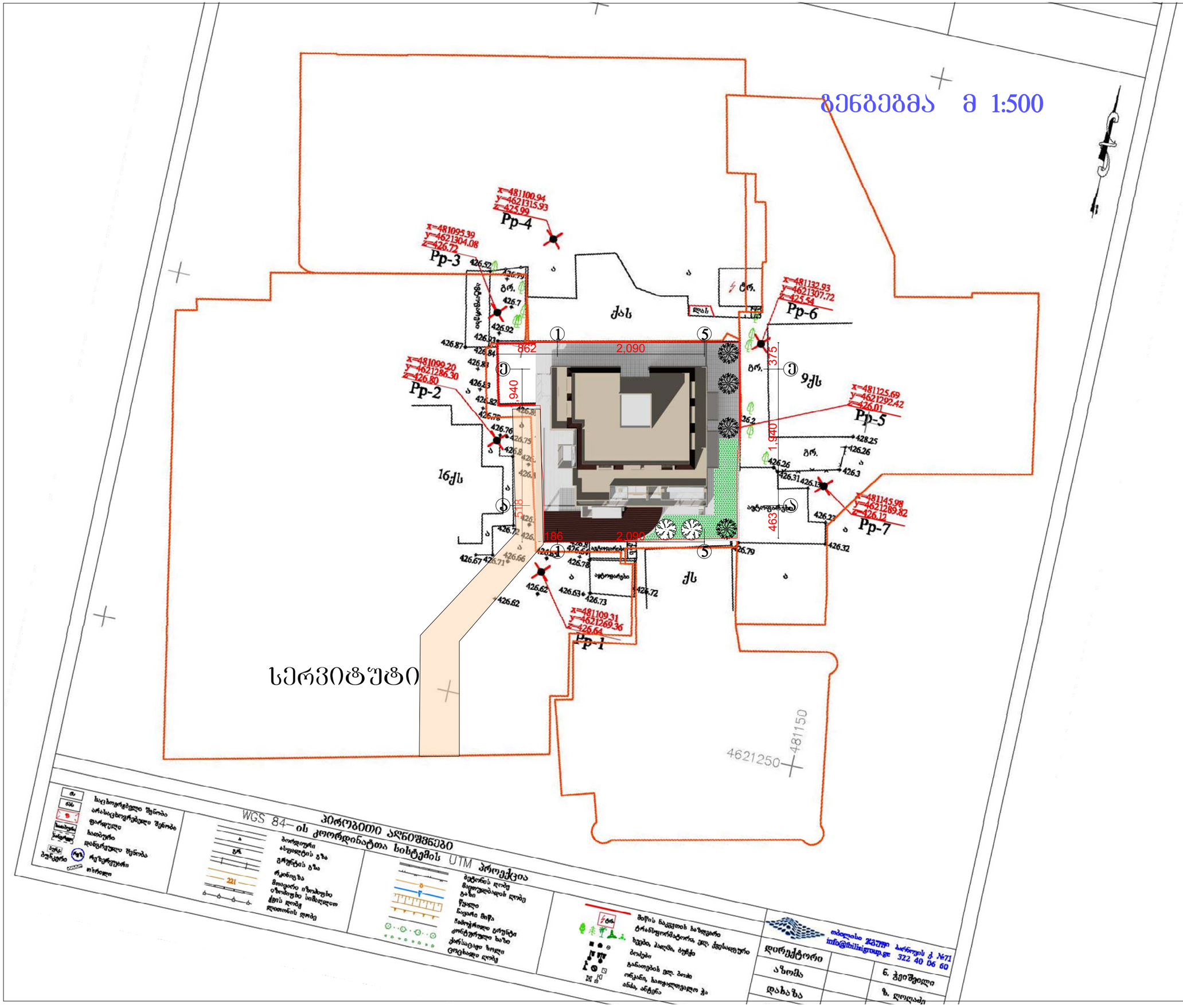

პირობითი აღნიშვნები

WGS 84-ის კოორდინატთა სისტემის UTM პროექცია

ძა	საქართველოს შენობა ნაგებობები
ქს	არასაცხოვრებელი შენობა
9	ტარდაცემული
ხეები	ხეთბუნი
ბუჩქები	დანიშნულება შენობა
ბუჩქარი	რეზერვუარი
	ობრძალი
	ბორდიური ტროტუარის გზა
	გრუნტის გზა
	რკინიგზა
	მაღალი ძაბვის ელექტრო ქსელის ბოძები
	ელექტრო ქსელის ბოძები
	ბეტონის ღობე მავთულბადის ღობე
	ხის ღობე
	წყალი
	ნაპირი მიწა
	ჩამოწრეული ბორტები კონტურული ხაზი
	ქარსაცავი ზოლი
	ლითონის ღობე
	მიწის ნაკვეთის საზღვარი
	ტრანსფორმატორი, ელ. ქსელის ბოძები, ბაქანი
	ბოძები
	განათების ელ. ბოძი
	ონკანი, საფოსტო ყუთი და ანძა, ანტენა

თბილისი ჭავჭავაძის გამზირის გ. №71
info@bilisigroup.ge 322 40 06 60

დირექტორი	
აზომა	ნ. გელეშვილი
დახაზა	ზ. ლოლაძე

ფორმატი -3	თებერვალი 2014 წ.		

ექსპლიკაცია

შენიშვნები

ნახაზზე საპროექტო ნაწილი შეესაბამება აზსოლუტურ ნიშნულს - 426.8

ნახაზში ცვლილება შეიძლება მშენებლობისას შეეთანხმებული უნდა იყოს პროექტის ავტორთან

დამკვეთი

მისამართი

ქ თბილისი, ჟოზულეთის ქ.№1

პროექტის სახელწოდება

"მრავალბინიანი საცხოვრებელი სახლი"

თანამდებობა	გვარი	ხელმოწერა	თარიღი
დირექტორი	ა. თარხნიშვილი		
პრ. მთ. არქიტექტორი	ვ. ტარასაშვილი		
ავტორი	ვ. ტარასაშვილი		

არქიტექტონიკა	მისამართი
	შპს "გური" ქ. თბილისი სამტრედიის ქ.№37

მასშტაბი	1:500	ნახაზი	
თარიღი		ზენგეგმა მ 1:500	
სტადია		შუალედი	შუალედები
პროექტი			

ჭრილი 1

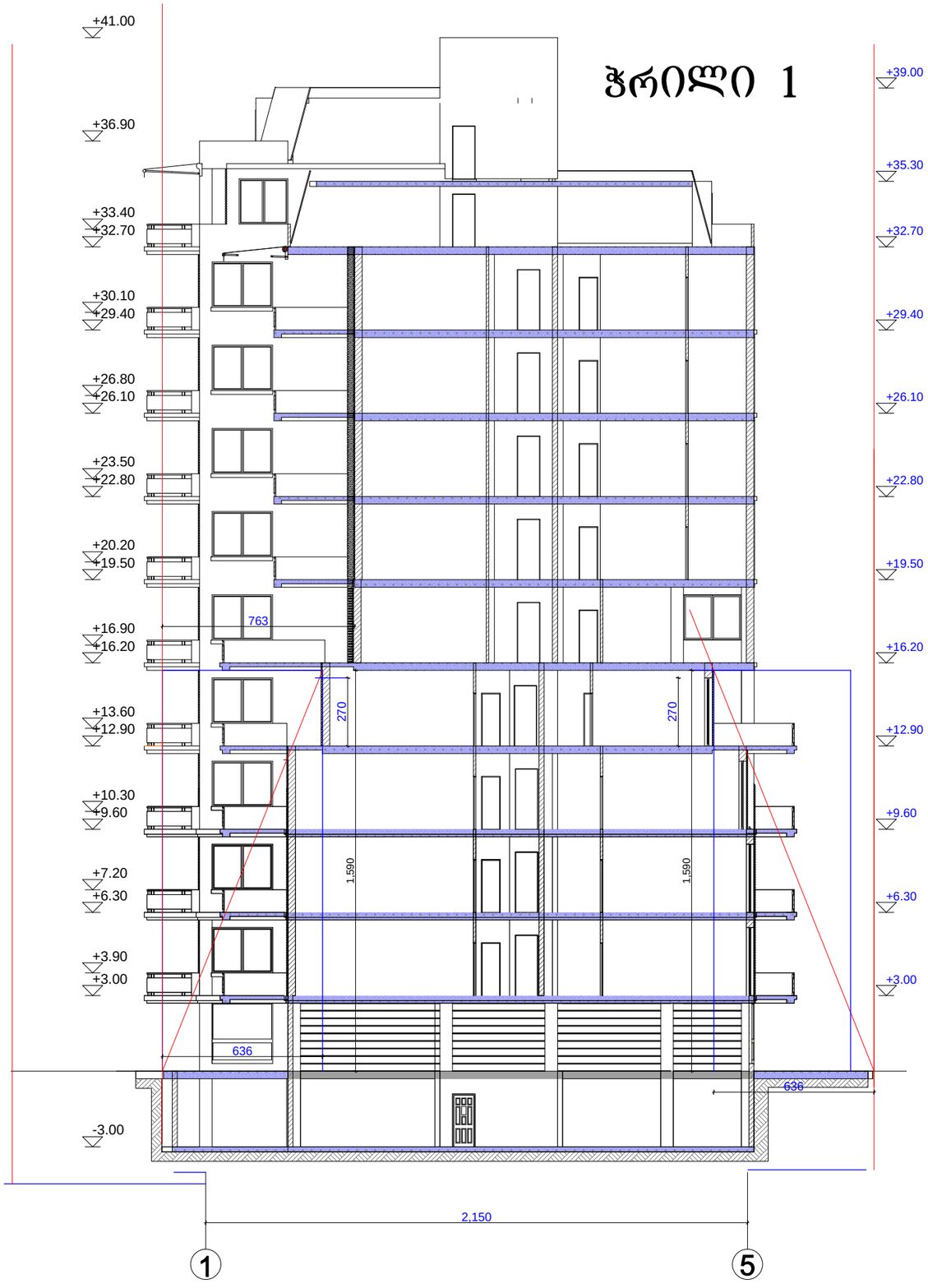
+41.00
+36.90
+33.40
+32.70
+30.10
+29.40
+26.80
+26.10
+23.50
+22.80
+20.20
+19.50
+16.90
+16.20
+13.60
+12.90
+10.30
+9.60
+7.20
+6.30
+3.90
+3.00
-3.00
+39.00
+35.30
+32.70
+29.40
+26.10
+22.80
+19.50
+16.20
+12.90
+9.60
+6.30
+3.00
763
270
270
1.590
1.590
636
636
2,150
1
5

ჭრილი 2


+41.00
+38.60
+36.00
+35.30
+32.70
+29.40
+26.10
+22.80
+19.50
+16.20
+12.90
+9.60
+6.30
+3.00
±0.00
-3.00
760
636
1,590
1,940
10°
7°
5°
ა
ე