მრავალფინძციური ნაგებობა(სცხოვრებელი,კომერციული)
მის: ქ. თბილისი,სოფელი დიღომი ნაკვეთი № 01.72.14.035.440

შპს "ლუმაქ ჯგუფი"
438726050

საავტომობილო გზა

PP2
X=480138.37 Y=4626199.22
Z=464.99

საფეხმავლო არეა

ექსპლიკაცია

1. საპროექტო ნაგებობა
2. წინა ეზო
3. გამწვანება
4. პარკინგზე ჩასასვლელი პანდუსი

მომიჯნავე ეზო

მომიჯნავე ეზო

მომიჯნავე ნაგებობა

მომიჯნავე ნაგებობა

მინის გადახურვა

საწვიმარი წყლის მერტებალური შარული ღობარი

საწვიმარი წყლის მერტებალური შარული ღობარი

საწვიმარი წყლის მერტებალური შარული ღობარი

საწვიმარი წყლის მერტებალური შარული ღობარი

+14.80

+14.50

თანამდებობა	გვარი	ხელმოწერა
დირექტორი	ზ. ოთხოზორაძე	
პრ. პატრონი	ლ. ბერიძიშვილი	
კონსტრუქტორი	ლ. ჯაფარიძე	
კონსტრუქტორი	ო. მხეიძე	
ნახაზზე	ლ. ბერიძიშვილი	
შესრულა	ზ. ოთხოზორაძე	
სტადია მ-ტაბი	შეარ	ზ. №

A3

შპს "ლუმაქ ჯგუფი"
438726050

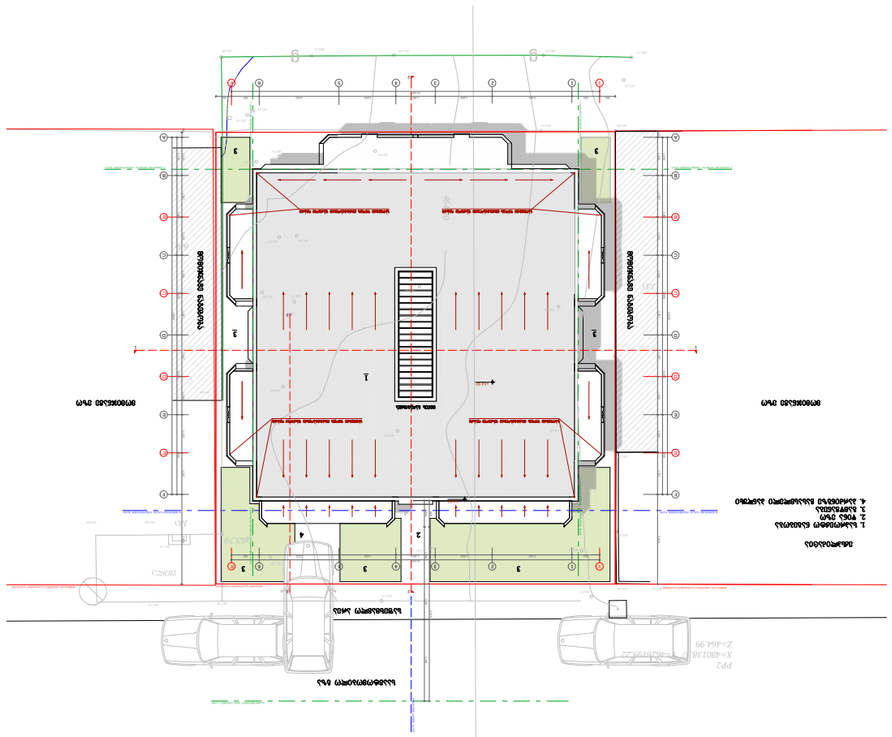
Существующее здание
Существующее здание
Существующее здание

მრავალფინძციური ნაგებობა(სატხოვრებელი,კომერციული)
მის: ძ. თბილისი,სოფელი დიდუში ნაკვეთი № 01.72.14.035.440

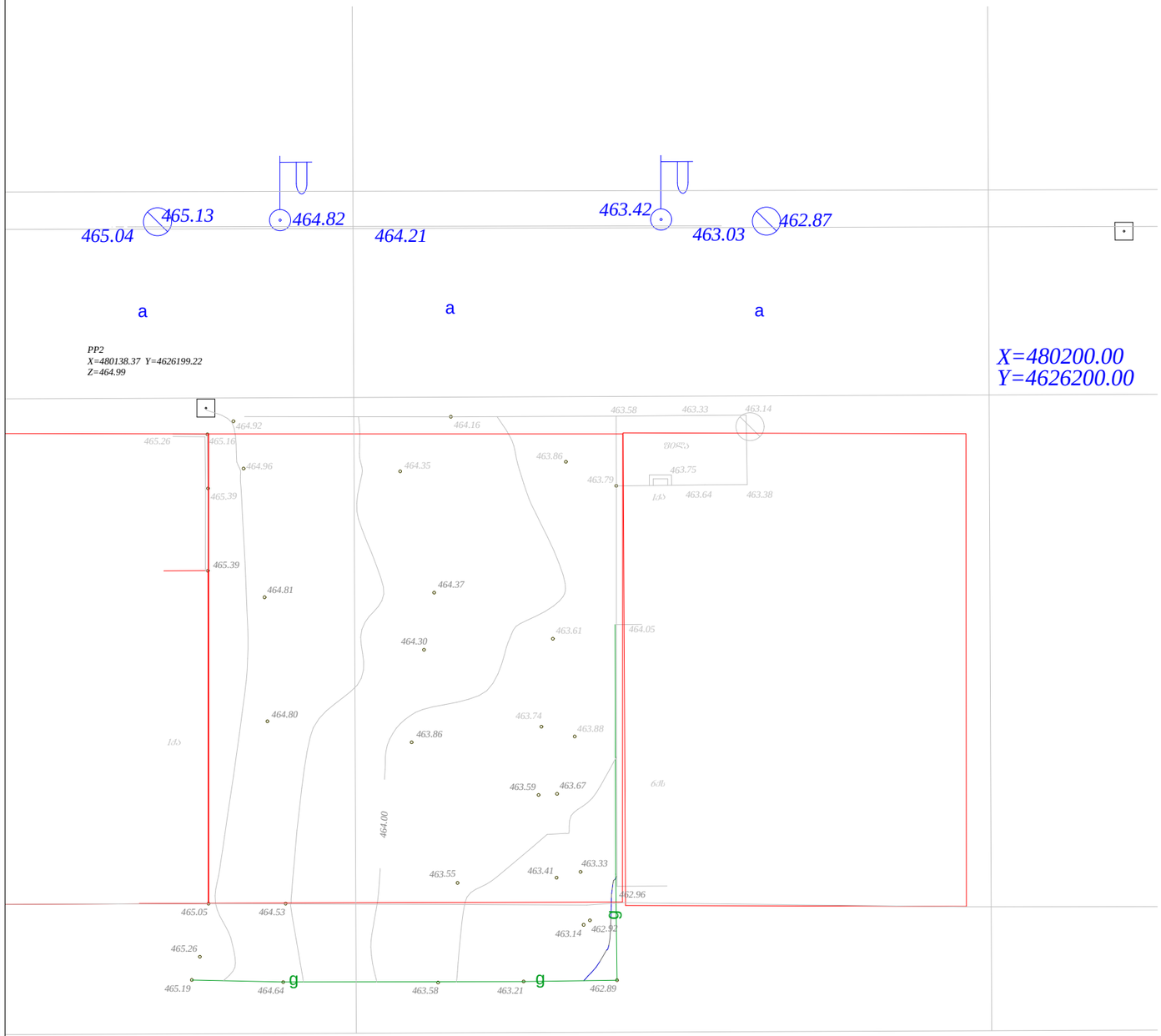

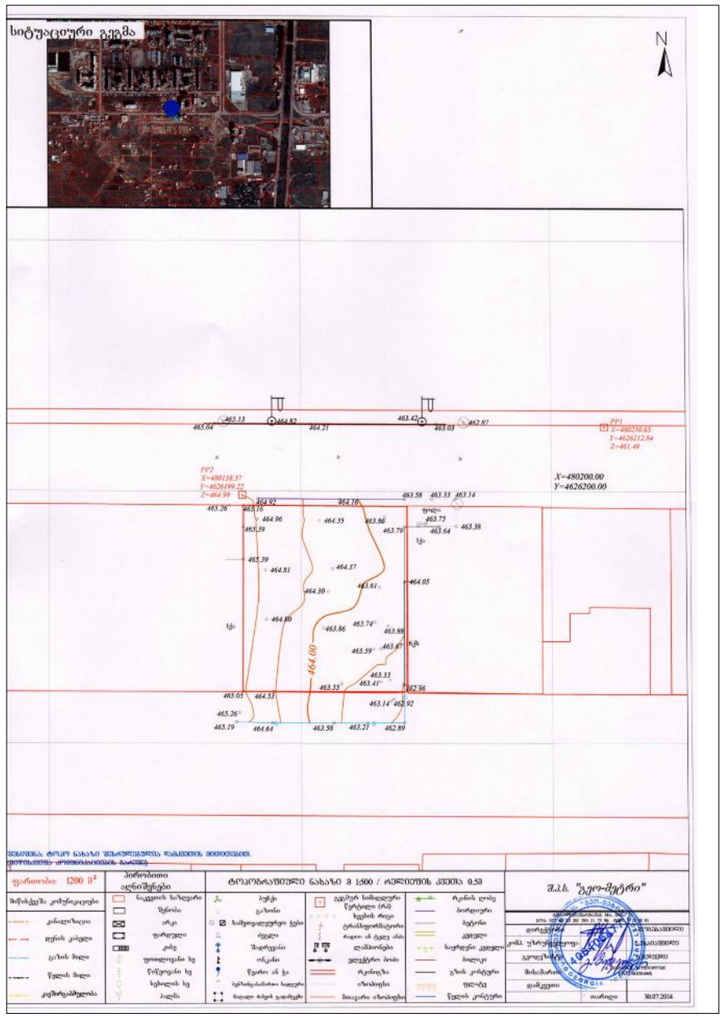

შპს "ლუმაქ ჯგუფი"
438726050

მრავალფინძციური ნაგებობა (სატხოვრებელი,კომერციული)

მისამართი:
ძ. თბილისი,სოფელი დიდუში ნაკვეთი № 01.72.14.035.440

ტოპო გეგმა
მასშტაბი 1:500

თანამდებობა	გვარი	ხელმოწერა
დირექტორი	ზ. ლომსაძე	
პრ. პროექტორი	ლ. ბოხოლაშვილი	
კონსტრუქტორი	ლ. ჯაბანაძე	
კონსტრუქტორი	ე. მხეიძე	
ზაკეთებაა	ლ. ბოხოლაშვილი	
შესწორება	ზ. ლომსაძე	
სტადია მ-პრ.	შშრ.რ	ფ. №

A3

შპს "ლუმაქ ჯგუფი"
438726050