სხივი №1

სიმაღლის განსაზღვრის სქემა

H=L / Y
5.71 / 0.30=19.0

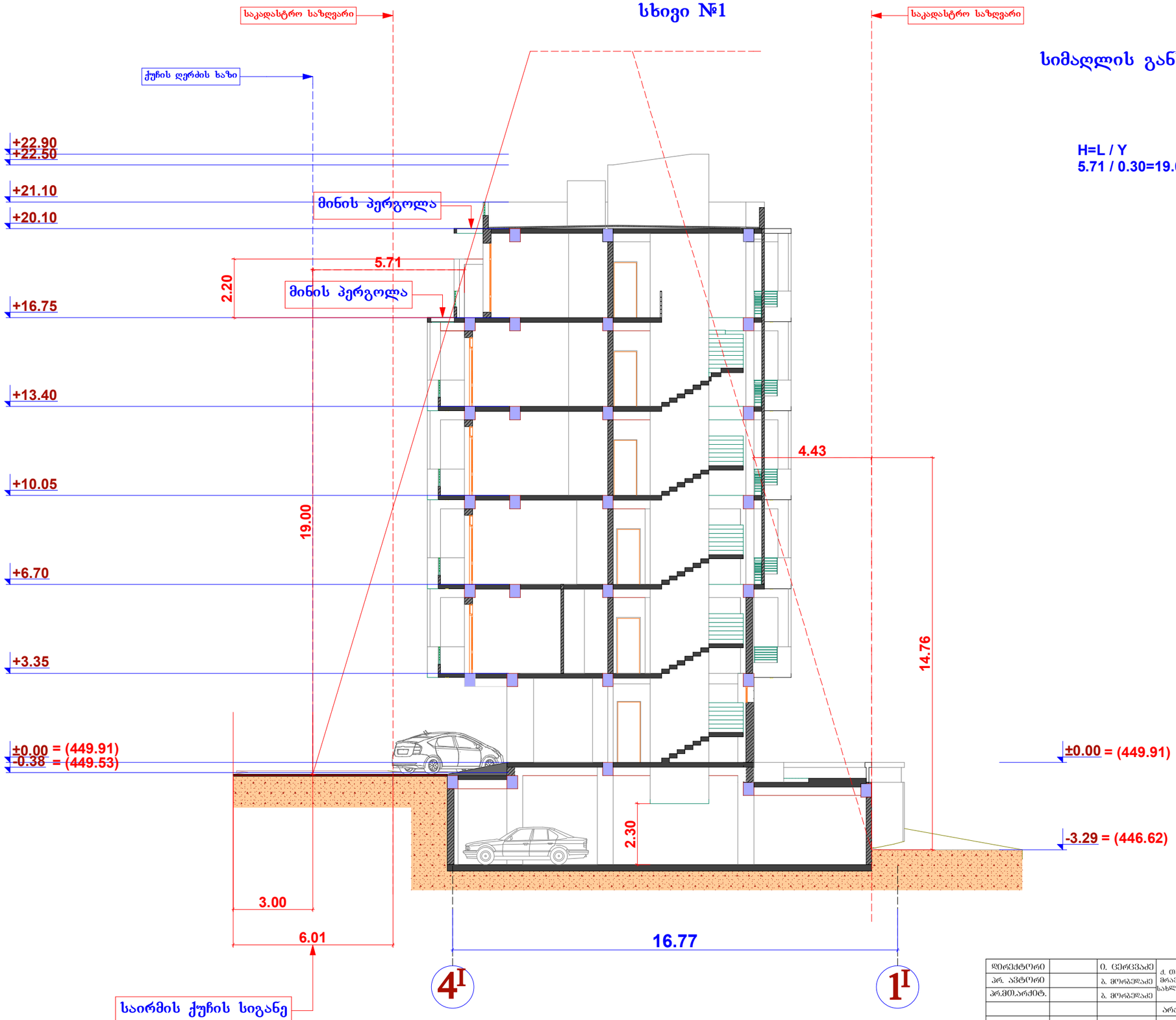

დირექტორი		ი. ცერცვაძე	ქ. თბილისში, საირმის ქ. №5-ში მრავალბინიანი საცხოვრებელი სახლის პროექტის კორექტირება	შ.პ.ს. "პახისი-XXI"	
პრ. აპტორი		ბ. მორგველაძე			
პრ.მთ.არქიტ.		ბ. მორგველაძე			
			არქიტექტურული ნაწილი	დაკვეთა №	/2014
			სიმაღლის განსაზღვრის სქემა (სხივი №1)	სტადია	ფურცელი	მასშტაბი
						1:150

სიმაღლის განსაზღვრის სქემა
სხივი №2

H=L / Y
5.65 / 0.30=18.83

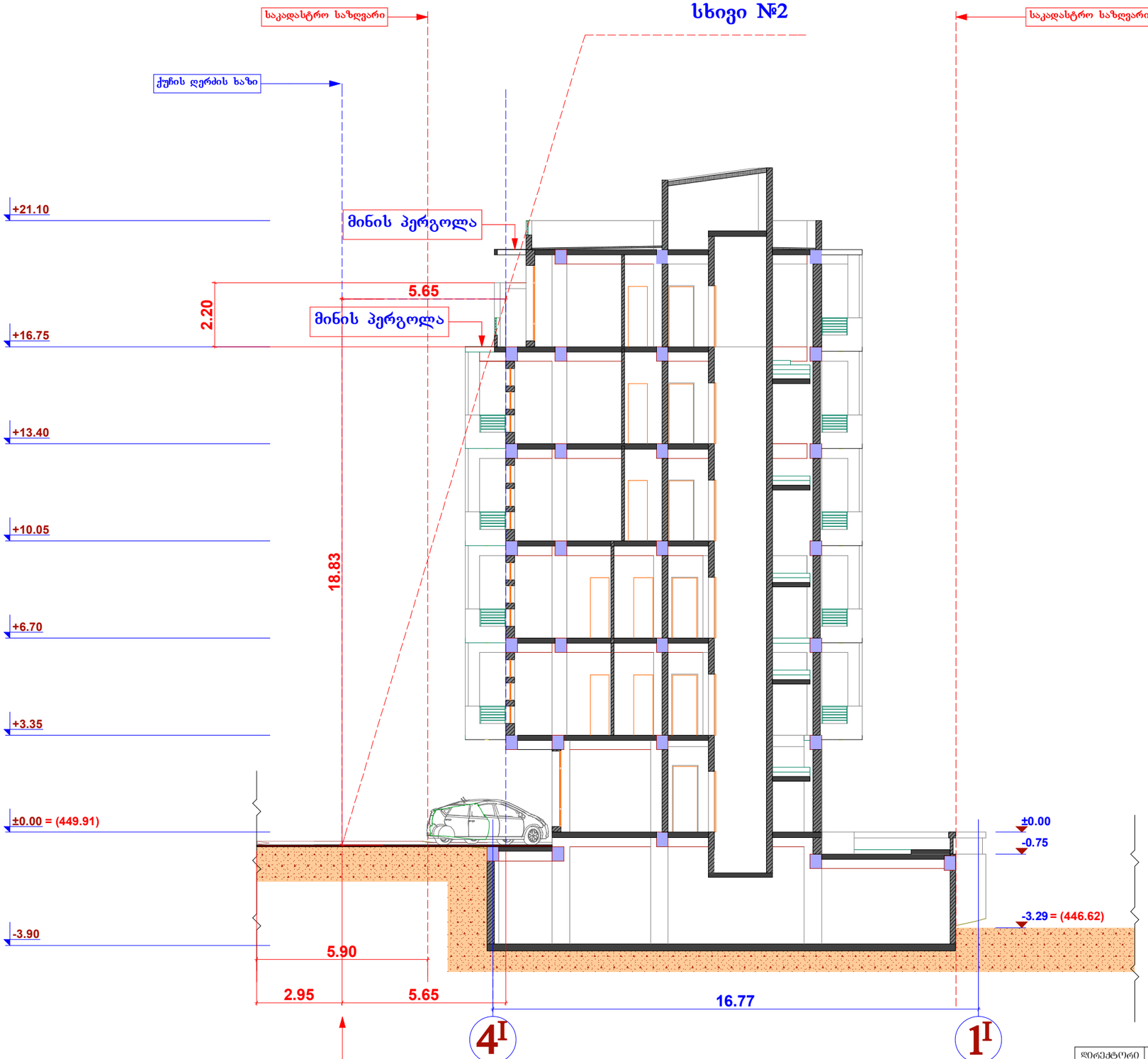

დირექტორი		ი. ცერცვაძე	ქ. თბილისში, საირმის ქ. №5-ში მრავალბინიანი საცხოვრებელი სახლის პროექტის კორექტირება	შპს. "ბაზის-XXI"
პრ. აქტორი		ბ. მორგველაძე		
პრ.მთ.არქიტ.		ბ. მორგველაძე		
			არქიტექტურული ნაწილი	დაკვეთა № /2014
			სიმაღლის განსაზღვრის სქემა სხივი №2	სტადია / ფურცელი / ფურცლები:
				1:150

სიმაღლის განსაზღვრის სქემა
სხივი №3

H=L / Y
5.55 / 0.30=18.50

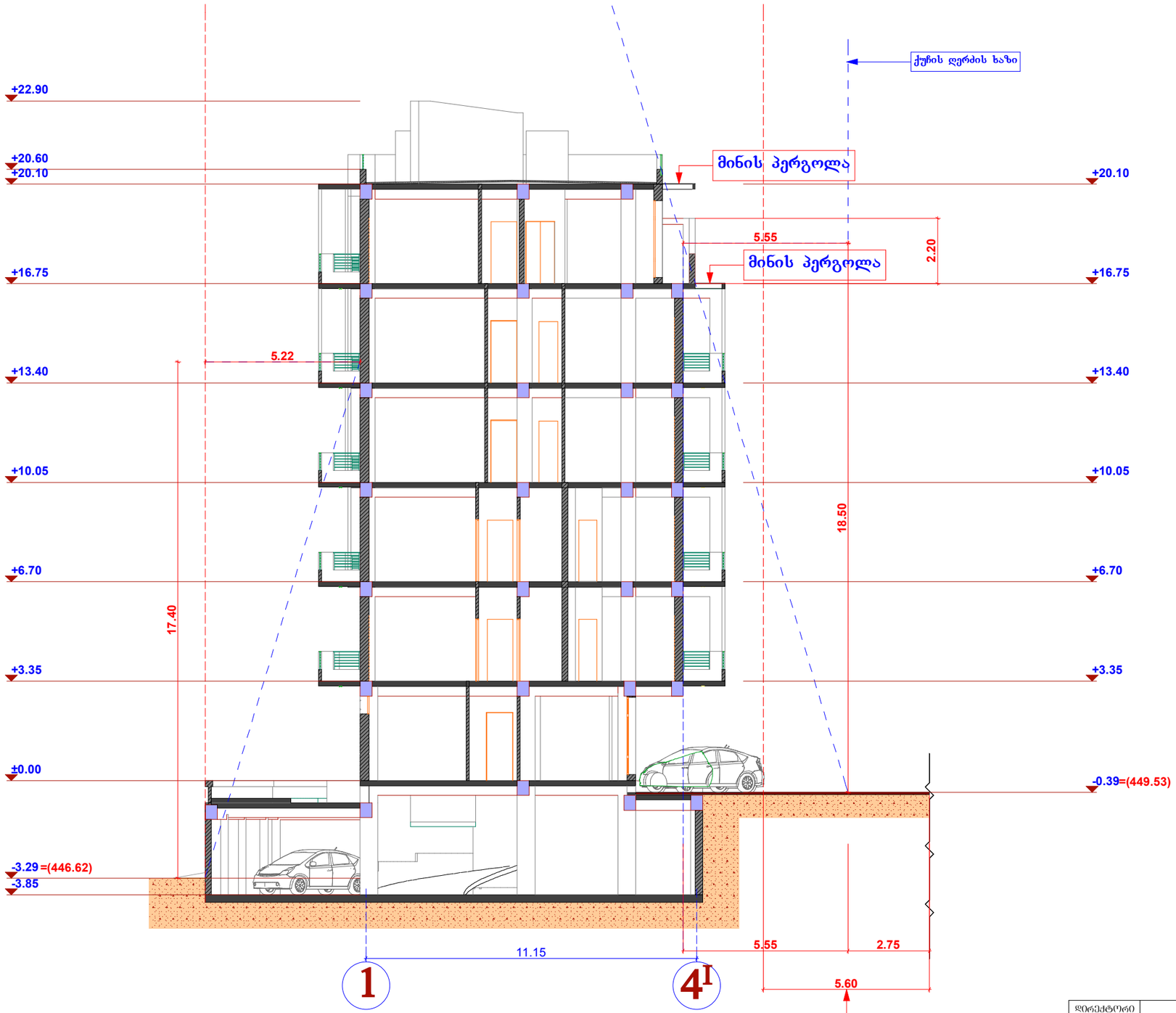

დირექტორი		ი. ცერცვაძე	ქ. თბილისში, საირმის ქ. №5-ში მრავალბინიანი საცხოვრებელი სახლის პროექტის კორექტირება	შ.პ.ს. "ბაზისი-XXI"	
პრ. აქტორი		ბ. მორგველაძე			
პრ.მთ.არქიტ.		ბ. მორგველაძე			
			არქიტექტურული ნაწილი	დაკვეთა № /2014	
			სიმაღლის განსაზღვრის სქემა სხივი №3	ს.	ფურცელი	ფასშტაბი
						1:150

სიმაღლის განსაზღვრის სქემა

გენ.გეგმა მ=1:500

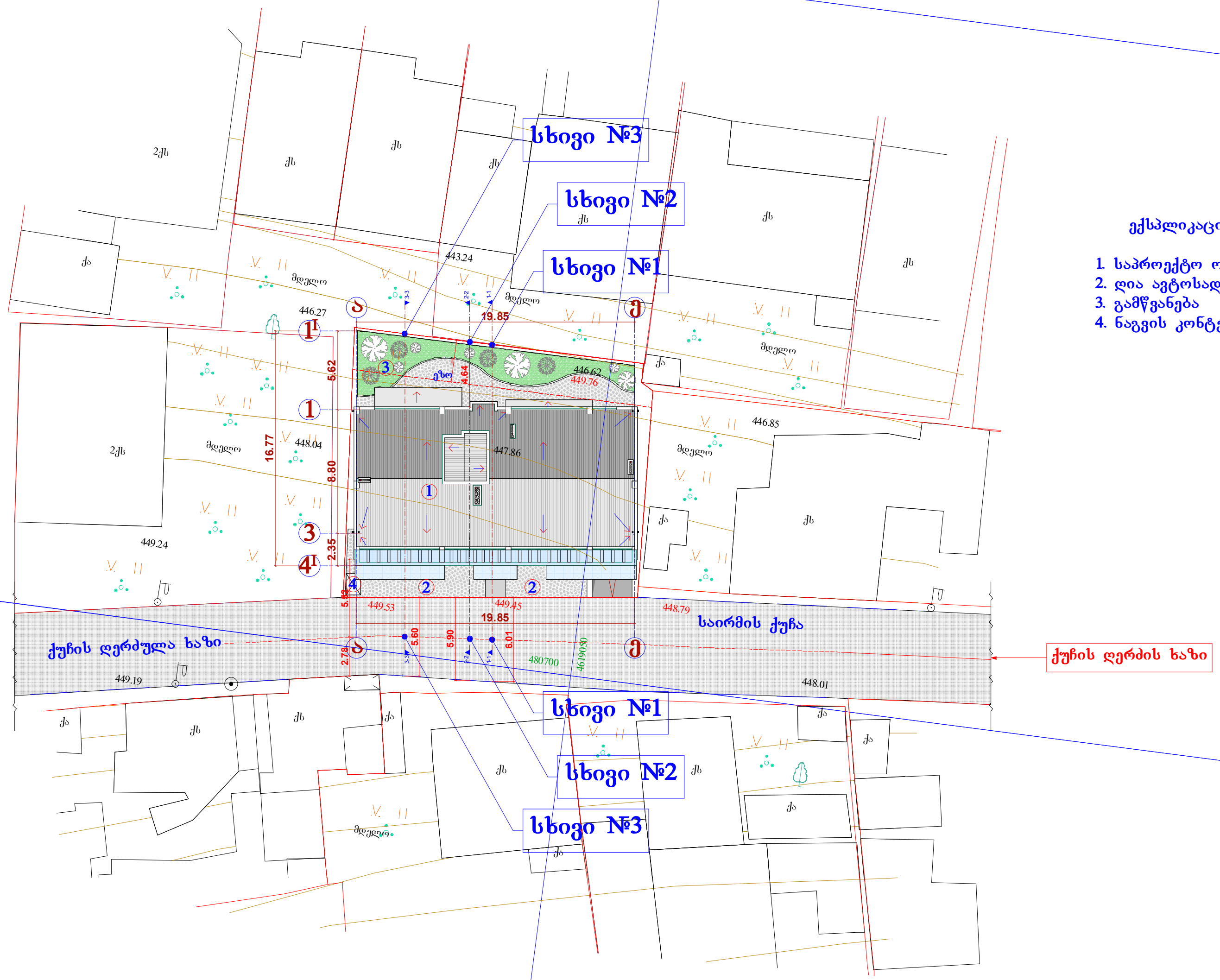

ექსპლიკაცია:

1. საპროექტო ობიექტი
2. ღია ავტოსადგომი
3. გამწვანება
4. ნაგვის კონტეინერი

დირექტორი		ი. ცერცვაძე	ქ. თბილისში, საირმეს ქ. №5-ში მრავალბინიანი საცხოვრებელი სახლის პროექტის კორექტირება	შ.პ.ს. "ბაზისი-XXI"		
პრ. ავტორი		ბ. მორბედაძე				
პრ.მთ.არქიტ.		ბ. მორბედაძე				
			არქიტექტურული ნაწილი	დაკვეთა № /2014		
			სიმაღლის განსაზღვრის სქემა გენ.გეგმა მ=1:500	სტადია	ფურცელი	მასშტაბი
						1:500