გენგეგმა

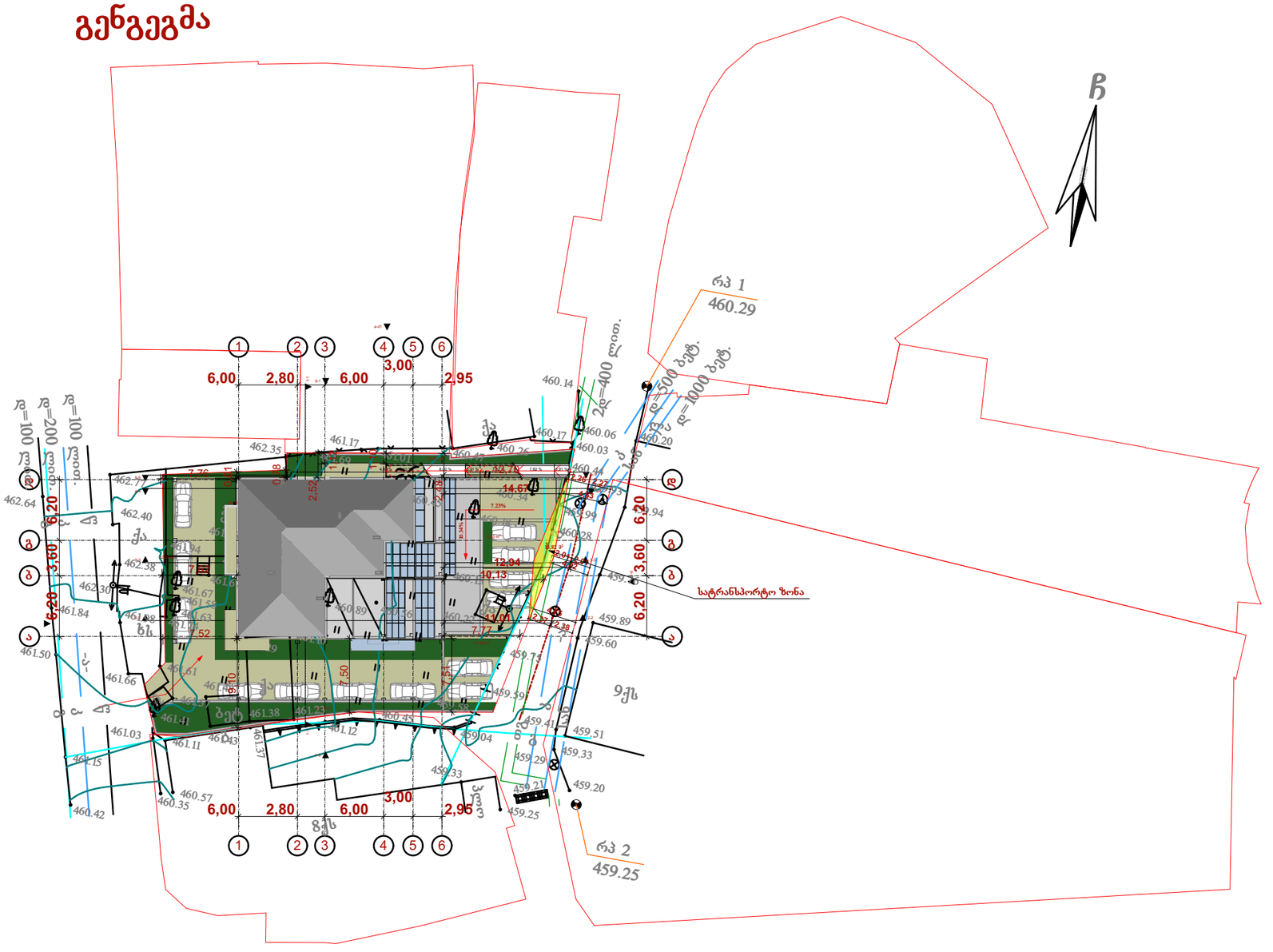
ჩ
6,00
2,80
6,00
3,00
2,95
1
2
3
4
5
6
ა
ბ
გ
6.20
3.60
ტროტუარი
ქუჩა
ბეტ
ასფ
ბეტ
ბეტ
ბეტ

ჭრილი 2-2

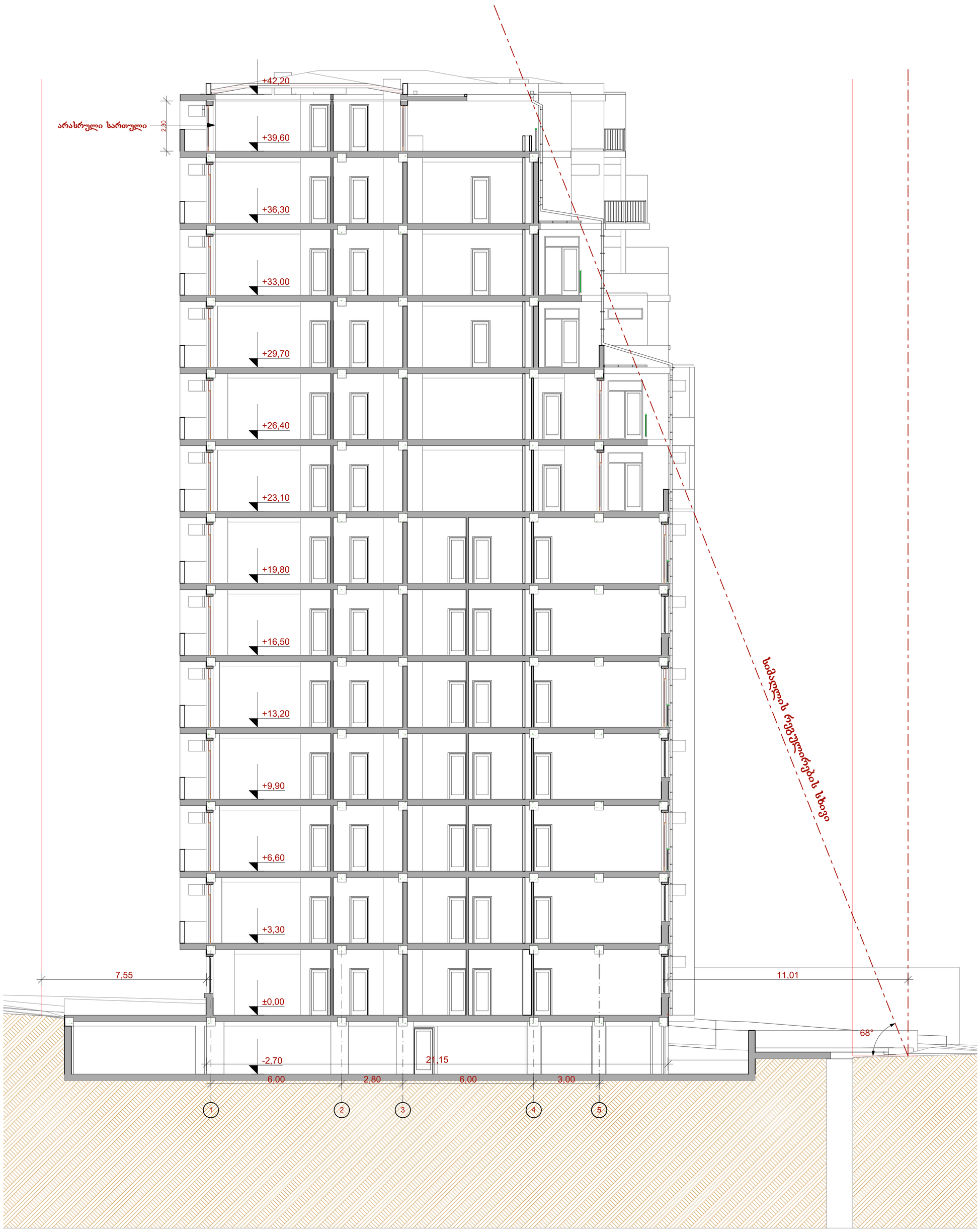

შენიშვნები:

ექსპლიკაცია:

პირობითი აღნიშვნები:

წითელი ხაზის პროექცია

სამაღლის რეგულირების ხაზივი

AB5

შ. პ. ს. ეი ბი 5, არაგაშვილის ქ. 14, 0179 თბილისი

დირექტორი: დ. ლოსაბერიძე

არქიტექტორი: დ. ჭკუასელი

არქიტექტორი: დ. ლოსაბერიძე

დამკვეთი:

შ.პ.ს. ბაუ სტარი

პროექტის სახელწოდება:

მრავალბინიანი საცხოვრებელი სახლი

ქ.თბილისი, დასახლება აეროდრომი, ქუჩა IV, 13
(ნაკვ. 4/25)

არქიტექტურული ნაწილი

ნახაზი:

ჭრილი 2-2

ფურცელი: 03.2 (35)

მასშტაბი: 1:100 ფორმატი: A3

10.12.2014

ჭრილი 3-3

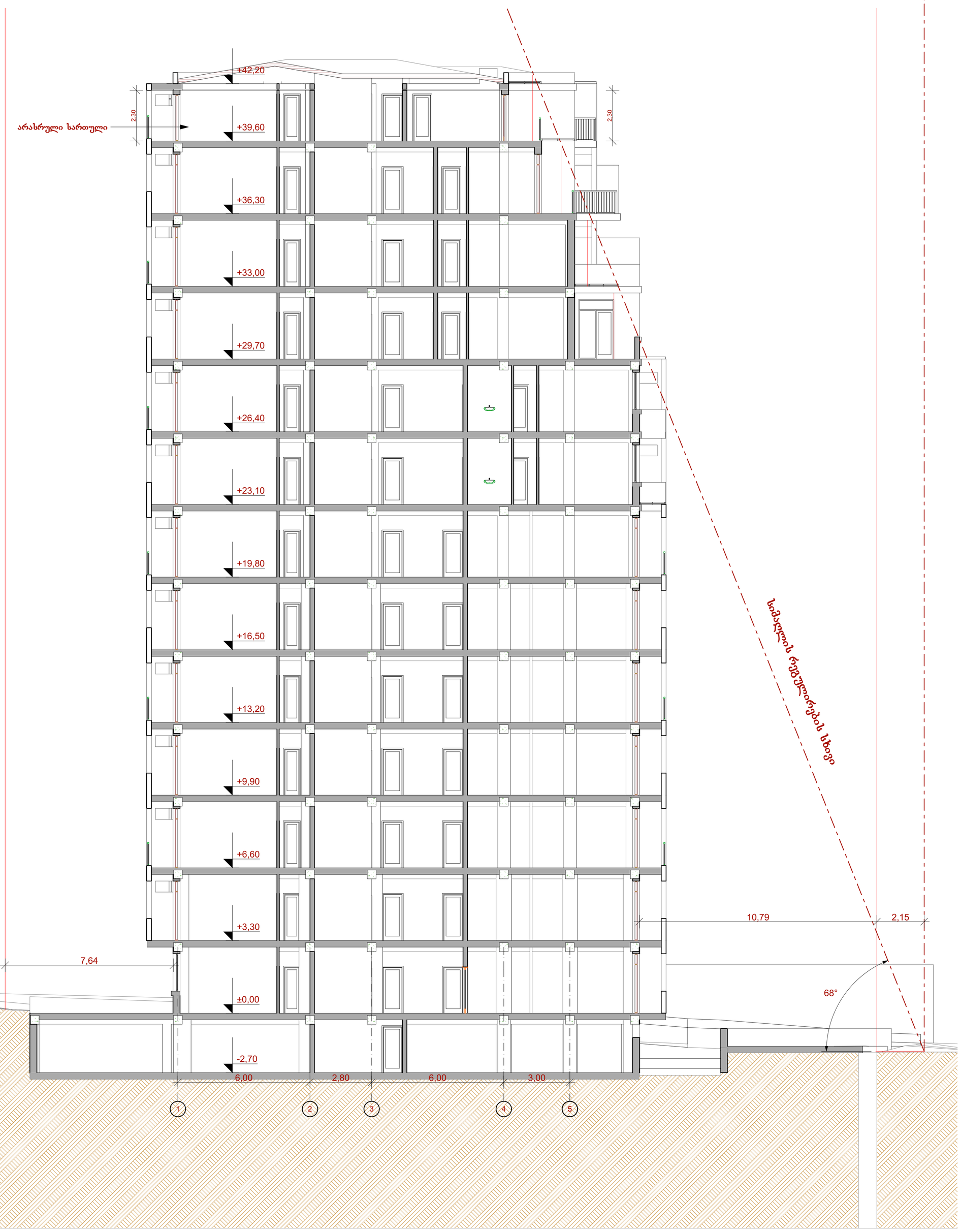

შენიშვნები:	ექსპლიკაცია:	პირობითი აღნიშვნები: წითელი ხაზის პროექცია სიმაღლის რეგულირების ხსივი	AB5 შ. პ. ს. ეი ბი 5, არაგვისპირელის ქ. 14, 0179 თბილისი დირექტორი: დ. ლოსაბერიძე არქიტექტორი: დ. ჭკუასელი არქიტექტორი: დ. ლოსაბერიძე დამკვეთი: შ.პ.ს. ბაუ სტარი

პროექტის სახელწოდება:
მრავალბინიანი საცხოვრებელი სახლი
ქ.თბილისი, დასახლება აეროდრომი, ჭუკა IV, 13
(ნაკვ. 4/25)

არქიტექტურული ნაწილი

ნახაზი:
ჭრილი 3-3

ფურცელი: 03.3 (35)

მასშტაბი: 1:100 ფორმატი: A3

10.12.2014

ჭრილი 4-4

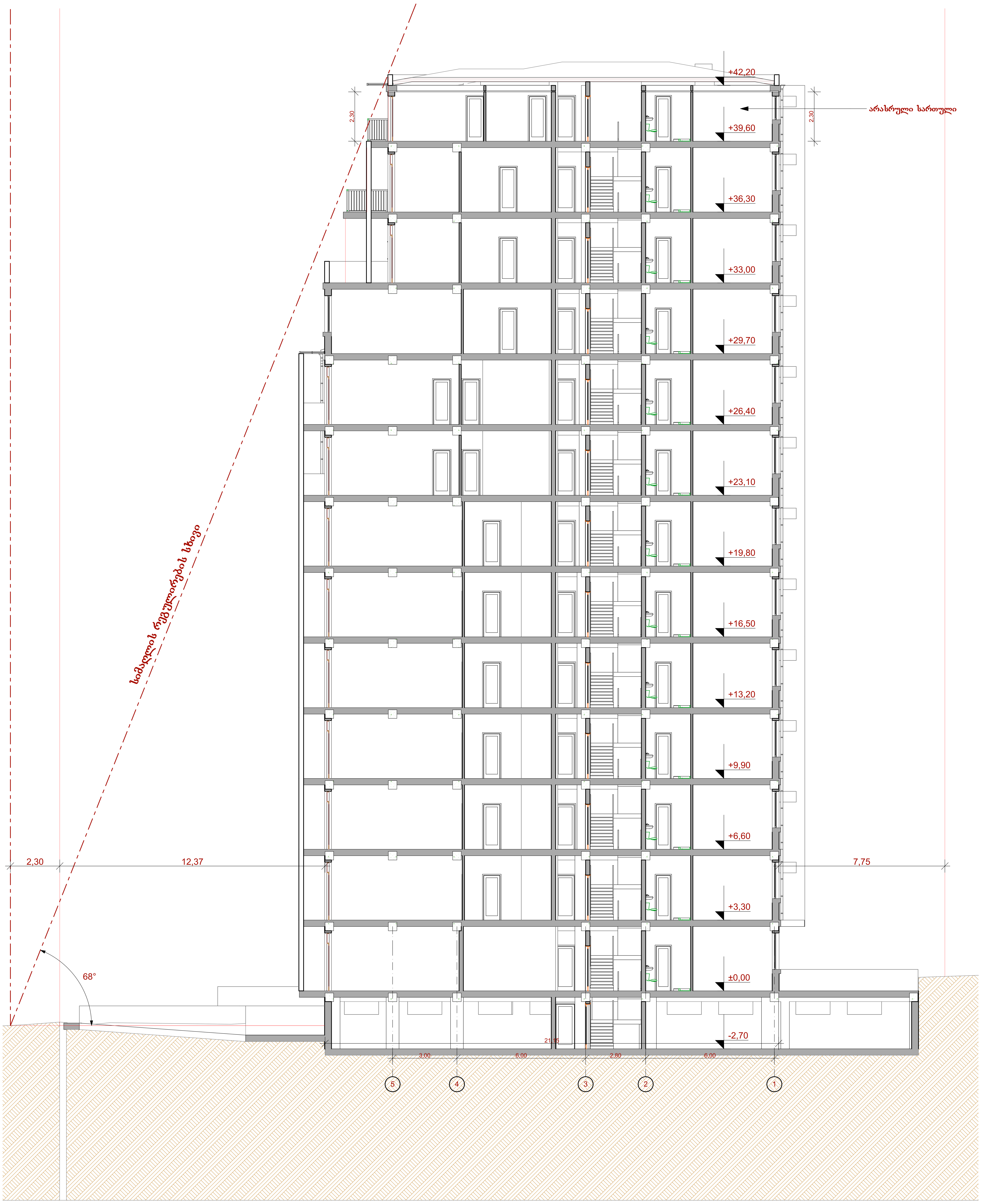

შენიშვნები:	ექსპლიკაცია:	პირობითი აღნიშვნები:	AB5	პროექტის სახელწოდება:
		წითელი ხაზის პროექცია	შ. პ. ს. ეი ბი 5, არაყიშვილის ქ. 14, 0179 თბილისი	მრავალბინიანი საცხოვრებელი სახლი
		სიმაღლის რეგულირების ხაზი	დირექტორი: დ. ლოსაბერიძე	ქ.თბილისი, დასახლება აეროდრომი, ქუჩა IV, 13 (ნაკვ. 4/25)
			არქიტექტორი: დ. ჭკუასელი	არქიტექტურული ნაწილი
			არქიტექტორი: დ. ლოსაბერიძე	ნახაზი: ჭრილი 4-4
			დამკვეთი:	ფურცელი: 03.4 (35)
			შ.პ.ს. ბაუ სტარი	მასშტაბი: 1:100 ფორმატი: A3
				10.12.2014