საქართველო

ქ. თბილისის მერია

სსიპ თბილისის არქიტექტურის სამსახური

სამსახურის უფროსი მ\შ: /ბ. გოგოლაშვილი/

ქ.თბილისი, გლდანი-ნაძალადევის რაიონი, ხევძმარის ქ №67,
შპს "კომენმშენი" საკუთრებაში დარეგისტრირებული
2274 კვ.მ. არასასოფლო-სამეურნეო დანიშნულების მიწის ნაკვეთის

გეგმა

საფუძველი: ქ. თბილისის მთავრობის №20-32-704. 10.112008 წლის დადგენილება

სიტუაციური სქემა	მაშტაბი: 1:2000

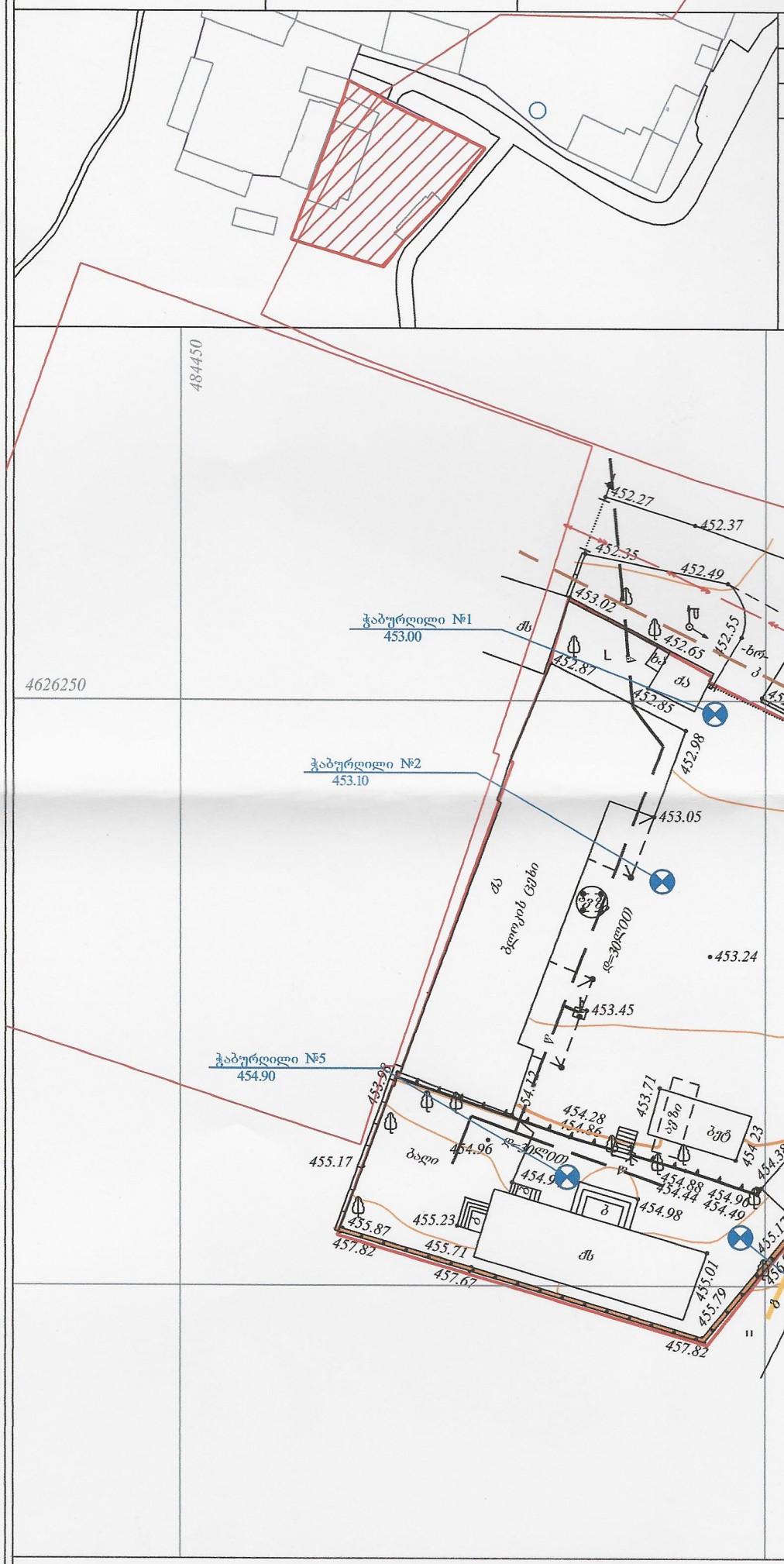

მიწის ნაკვეთის საზღვრების მომზადების და საინვესტიციო განყოფილება		
განყოფილების უფროსი		
მთავარი სპეციალისტი		

პირობითი აღნიშვნები

WGS 1984 -ის კოორდინატთა სისტემის UTM პროექცია

საცხ. შენობა	ხის ღობე	წ	წყალგაყვანილობა
არასაცხ. შენობა	ღობე	გ	გაზი
ფარდული	ქვის კედელი	კ	კანალიზაცია
მშენებარე შენობა	კედელი	სან	სანიაღვრე
სატრანსფორ. ჯიხური	ფლატე	კგ	კავშირგაბმულობა
ხეები	რკინიგზა		ელ. ქსელები
გარე განათება	სამეთვალყურეო ჭები	თგ	გათბობა
	ელ. გადამცემი ხაზი		

შენიშვნა: 1) ——— ნაკვეთის საზღვარი (თუ იგი არის ნახაზზე) მითითებულია დამკვეთის მიერ
2) მიწის სამუშაოების შესრულებისას შეატყობინეთ კომუნიკაციის წარმომადგენლებს

შ.პ.ს. "კირკიტაძე და კომპანია" (ს/64162940067)
pekinis q. #27/10 t: 37 46 49 mob: 8 99 56 22 76, faqsi: 37 23 00
L.T.D "KIRKITADZE & COMPANY"
Pekini str. N 27/10 tel: 37 46 49 mob: 8 99 56 22 76, fax: 37 23 00
www. kirkitadze.ge kirkitadze@mail.ru

დირექტორი:		კირკიტაძე რ.
აზომა:		ჯამბაზიშვილი ბ.
დახაზა:		თოდუა გ.
გეოლოგი:		სარაჯიშვილი გ.
დამკვეთი:		შპს "კომენმშენი"
მაშტაბი: 1:500		28/01/2014წ.

...\GOBROMIZE27.014.TOPO..dwg 12/9/2014 6:22:07 PM

საქართველო

ქ. თბილისის მერია

სსიპ თბილისის არქიტექტურის სამსახური

ქ.თბილისი, გლდანი-ნაძალადევის რაიონი, ხევძმარის ქ №67,

შპს "კომენშენი" საკუთრებაში დარეგისტრირებული

2274 კვ.მ. არასასოფლო-სამეურნეო დანიშნულების მიწის ნაკვეთის

სამსახურის უფროსი მ.შ: /გ. ბოგოლაშვილი/

გეგმა

საშუქველი: ქ. თბილისის მთავრობის №20-32-704. 10.112008 წლის დადგენილება

სიტუაციური სქემა	მაშტაბი: 1:2000

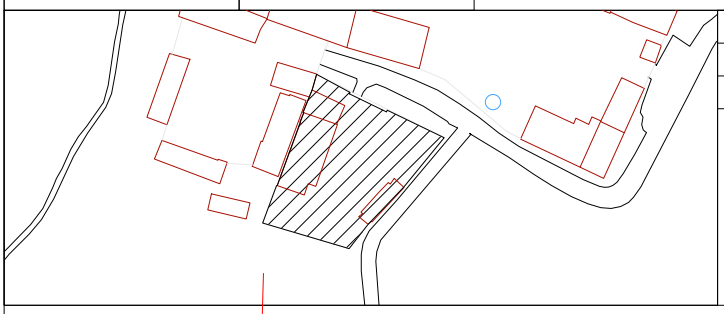

მიწის ნაკვეთის საზღვრების მომზადების და საინვესტიციო განყოფილება

განყოფილების უფროსი		
მთავარი სპეციალისტი		

ტოპოგრაფიულ საფუძველზე დამუშავებული გენერალური გეგმა

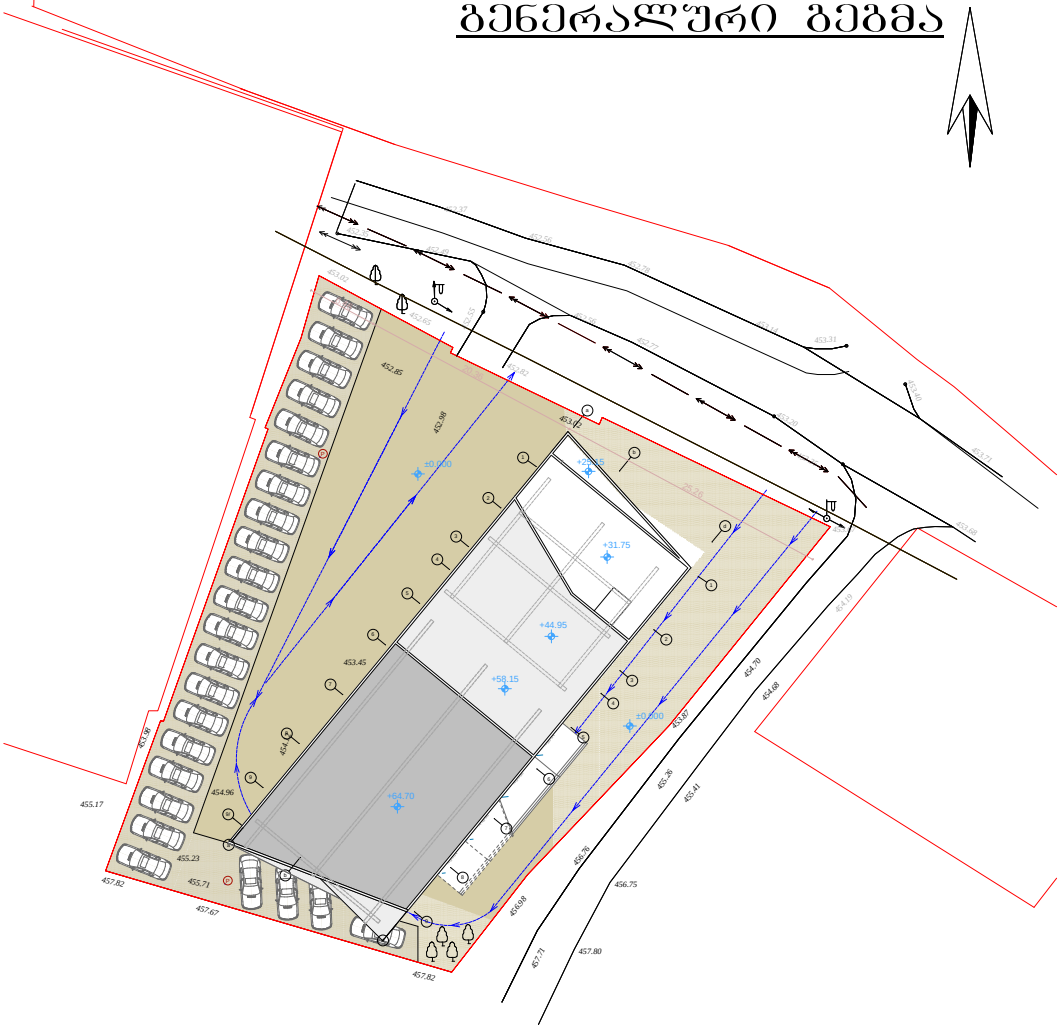

პიროგითი აღნუშვნები

ჭ შ 1984 -ის კოორდინატთა სისტემის თ პროექციაა

ძს	საცხ. შენობა	ხის ღობე	წ	წყალგაყვანილობა
ძა	არასაცხ. შენობა	ღობე		
	შარდული	ქვის კედელი	გ	გაზი
	მშენებარე შენობა	კედელი	კ	კანალიზაცია
	სატრანსფორ. ჯიხური	შლატე	სან	სანიაღვრე
	ხეები	რკინიგზა	კბ	კაშირგაბმულობა
	ბარე განათება	საქვთვალყურეო ჭები	ელ.	ელ. ქსელები
		ელ. გადამცემი ხაზი	თგ	გათბობა

შენიშვნა: 1) ნაკვეთის საზღვარი (თუ იგი არის ნახაზზე) მითითებულია დამკვეთის მიერ

2) მიწის სამუშაოების შესრულებისას შეატყობინეთ კომუნიკაციის წარმომადგენლებს

დირექტორი:		კირკიტაძე რ.
არქიტექტორი:		მ.ზუმბაძე
დაამუშავა:		მ.ზუმბაძე
დამკვეთი:		შპს "კომენშენი"
მაშტაბი: 1:500		25/11/2014წ.

პირველი სართულის გეგმა

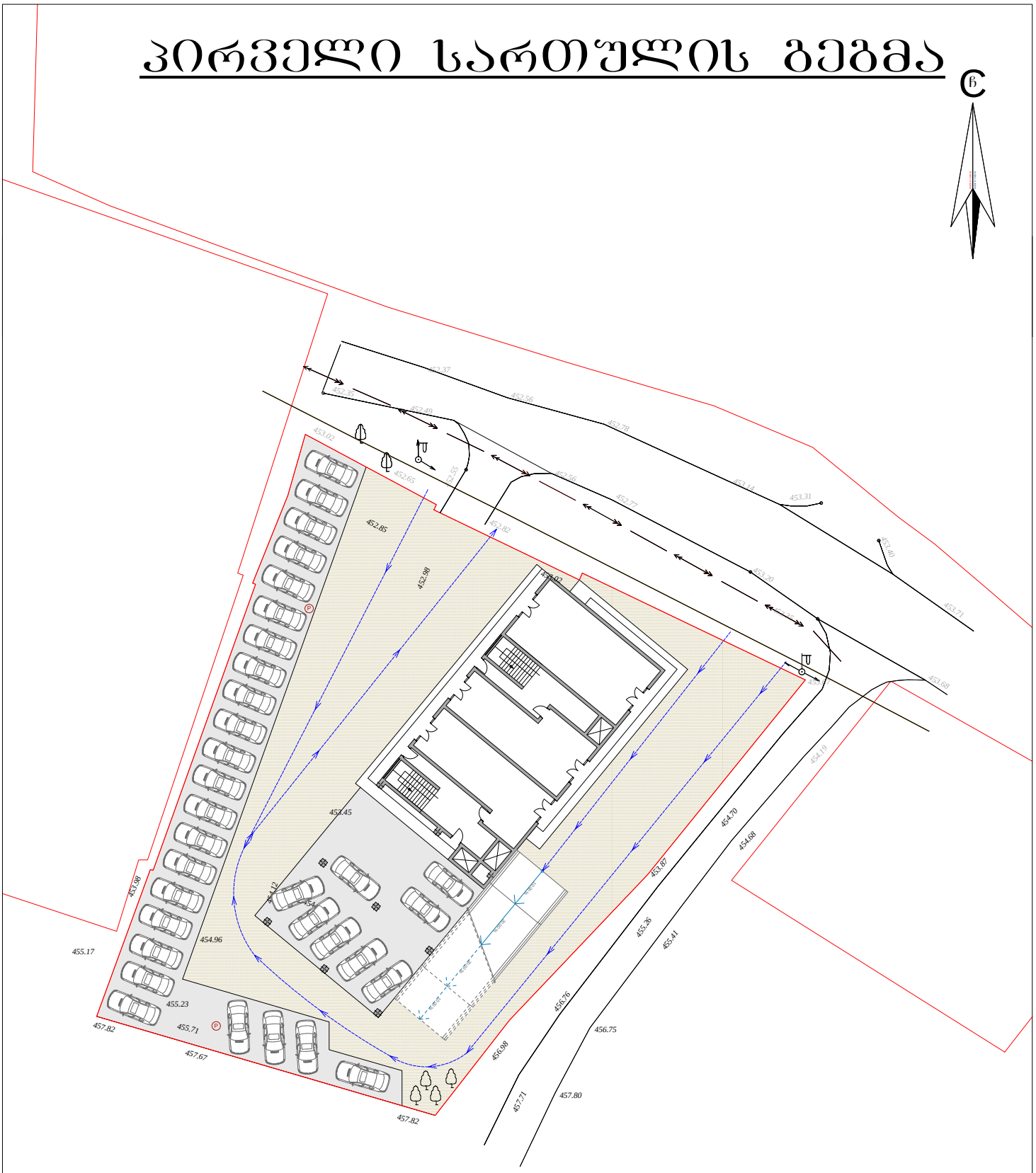

ნახაზის დასახელება	პროექტის ავტორი		შენიშვნა:	ობიექტის მისამართი და დანიშნულება	
პირველი სართულის გეგმა	მზეონა ზუმბაზე			ქ.თბილისი, გლდანი-ნაძალადევის რაიონი, ხევძმარის ქ №67,	შ.პ.ს "ალფას ბიზნეს ჯგუფი" დირექტორი :ხათუნა ჯანელიძე
მასშტაბი : 1-100				მრავალბინიანი საცხოვრებელი სახლი	
25.11.2014					

ავტოსადგომის გეგმა

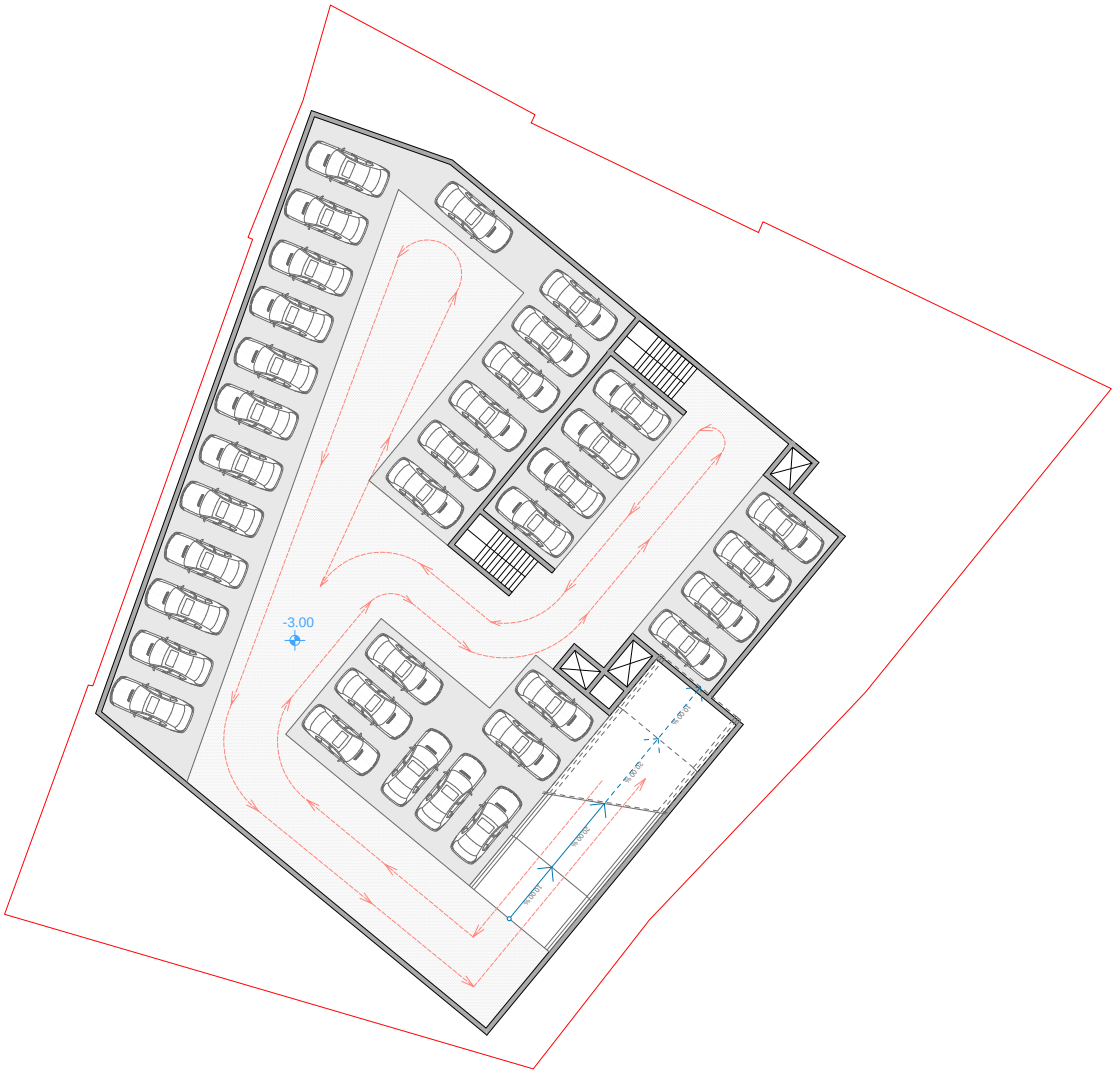

ნახაზის დასახელება	პროექტის ავტორი		შენიშვნა:	ობიექტის მისამართი და დანიშნულება	
ავტოსადგომის გეგმა	მზეონა ზუმბაზე			ქ.თბილისი, გლდანი-ნაძალადევის რაიონი, ხევძმარის ქ №67,	შ.პ.ს "ალფას ბიზნეს ჯგუფი" დირექტორი :ხათუნა ჯანელიძე
მასშტაბი : 1-100				მრავალბინიანი საცხოვრებელი სახლი	
25.11.2014					


01.11.17.002.010
გლდანი
თბილისი
საზოგადოებრივი
სივრცე


obronidze
M









