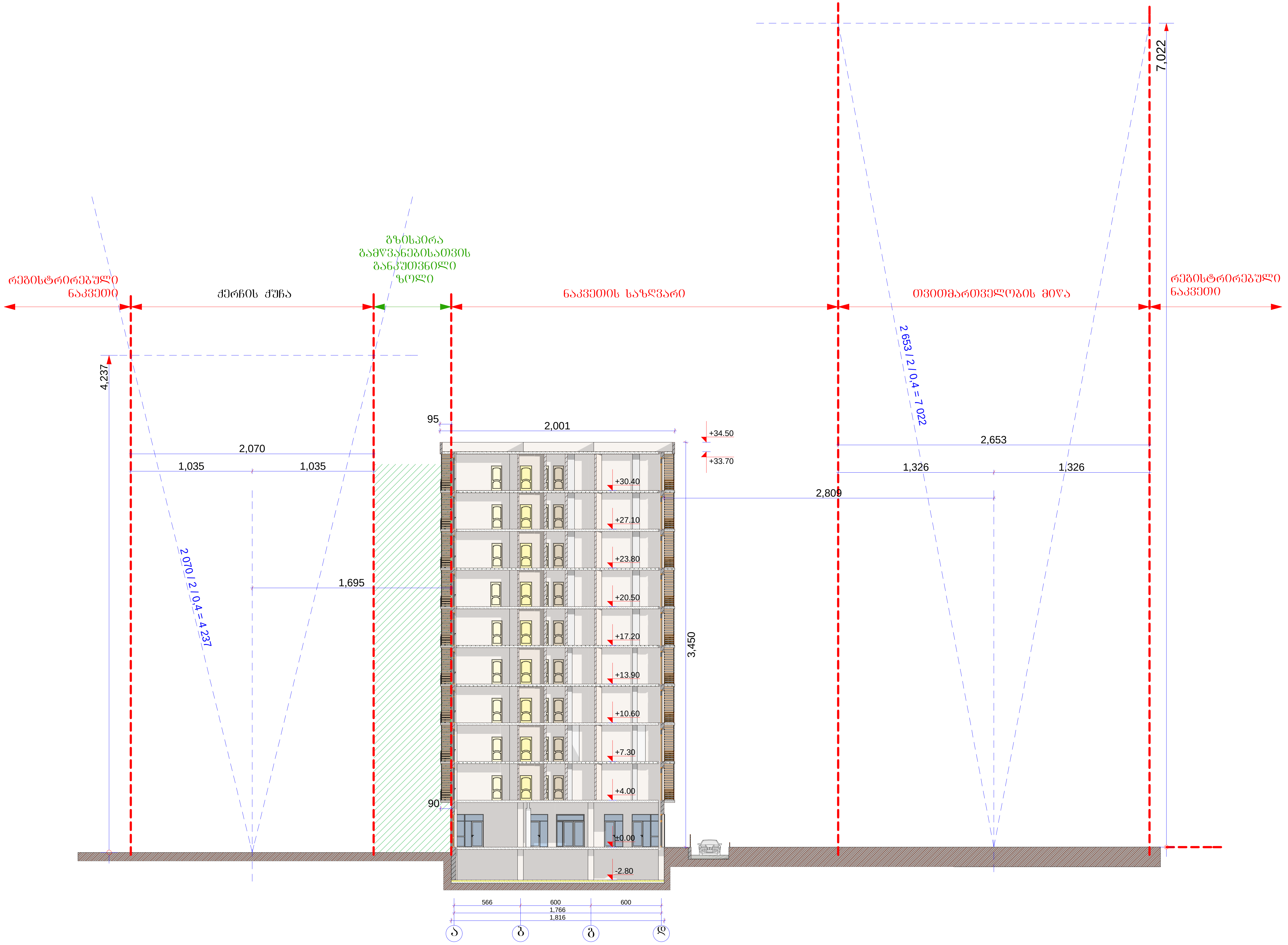

A-3	1-18 პროექტის №	დამკვეთი: შ.პ.ს. დომინანტი	ნახაზი: მაქსიმალური სიმაღლის განსაზღვრის სქემა	პროექტის დასახელება: 10 სართულიანი მრავალფუნქციური კომპლექსი	თარიღი	10/10/2014
არქიტექტორი		ზ. ხაჩიძე				
არქიტექტორი		მ. პაპუკაშვილი	შ.პ.ს. დომინანტი თბილისი, დიღომი, სამხედრო გზისა და ახმეტელის ქუჩის გადაკვეთა ტელ: (+995) 599 555 574	მასშტაბი: --	სტადია: პროექტი	ინდექსი / ფურც. № 30

А-3	1-18	ҚҰЖАТТЫҢ АТАУЫ		
	ҚҰЖАТТЫҢ №			
ҚҰЖАТТЫҢ ТҮРІ		ӘЗІРЛЕГЕНІ:	ТАЛҚЫЛАДЫ:	
ҚҰЖАТТЫҢ ТҮРІ		Ә. ЖАҚСЫЛЫҚОВА		
ҚҰЖАТТЫҢ АТАУЫ				

ӘЛЕУМЕТТІК ОБЪЕКТІ ЖАЙҒАСТЫРУ
10 ЫҚШАУДАҒЫ 8ҚАЗАҚСТАНҒА ТӘУЕЛСІЗДІГІНЕ
ЖЫЛ ТОЛУЫНА

ҚАЛАЛЫҚ	ЖОБАЛАУ ТАПСЫРМАСЫ	ЖОБА ТҮРІ	
ҚАЛА ҚҰРЫЛЫСЫ ЖӘНЕ СӘУЛЕТ БӨЛІМІ		ЖОБА ТҮРІ	
ЖОБА ТҮРІ		ЖОБА ТҮРІ	
ЖОБА ТҮРІ		ЖОБА ТҮРІ	

ТАЛҚЫЛАУ ҚОРЫТЫНДЫСЫ БОЙЫНША ӨЗГЕРІСТЕР ЕНГІЗІЛДІ
ҚАЛА ӘКІМІНІҢ ОРЫНБАСАРЫ
_____ Ә. ЖАҚСЫЛЫҚОВА

ЖОБА ТҮРІ		ЖОБА ТҮРІ	
ЖОБА ТҮРІ		ЖОБА ТҮРІ	
ЖОБА ТҮРІ		ЖОБА ТҮРІ	
ЖОБА ТҮРІ		ЖОБА ТҮРІ	

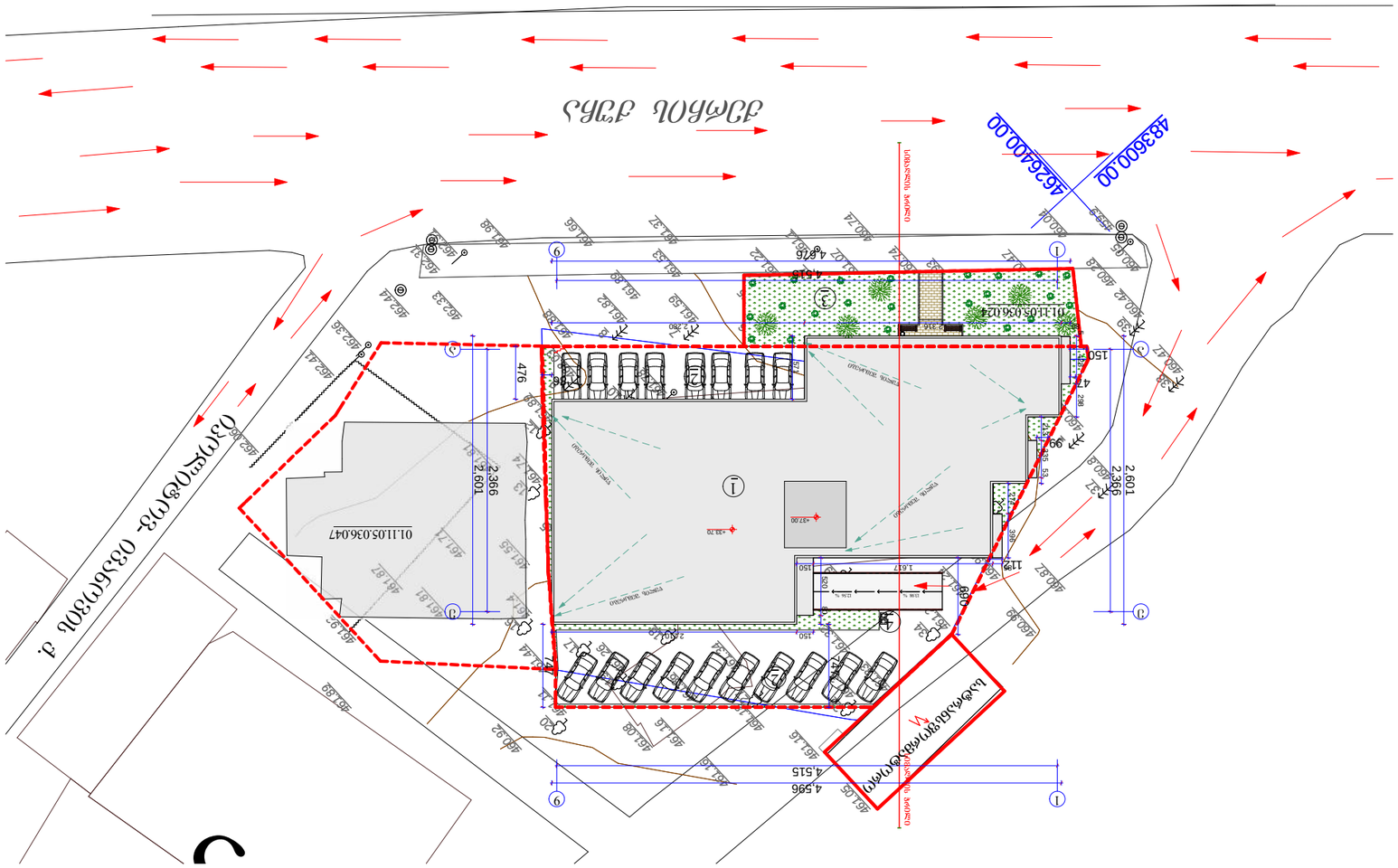
ЖАЛПЫ ЖОСПАРЫ
01.110.5.036.047
01.110.5.036.024
4.515
4.596
4.876
2.366
2.601
2.502
1.617
150
199
476
286
99
-37.09
-33.70
ТЕМІР ЖОЛЫНА
ТЕМІР ЖОЛЫНА
ЖЕТІСУ ТАУЛАРЫНЫҢ ЕТЕГІНЕ ЖАЙҒАСТЫРУ

საქართველოს
ქ. თბილისის მერია
სსიპ თბილისის არქიტექტურის სამსახური

ქ. თბილისში ილორის და ქერჩის ქუჩის მიმდებარედ კერძო საკუთრებაში დასარეგისტრირებელი 1267 კვ.მ არასასოფლო-სამეურნეო დანიშნულების მიწის ნაკვეთის

გ ე გ მ ა

საფუძველი:

სამსახურის უფროსი

/გ. გოგოლაშვილი /.

სიტუაციური სქემა

მ. 1:2000

ქალაქგეგმარების განყოფილება

განყოფილების უფროსი:		ნ. გვენცაძე
მთავარი სპეციალისტი:		

საინვესტიციო განყოფილება

განყოფილების უფროსი:		
მთავარი სპეციალისტი:		
მიწის ნაკვეთის ფუნქცია და ქალაქმშენებლობითი პირობების პარამეტრები		

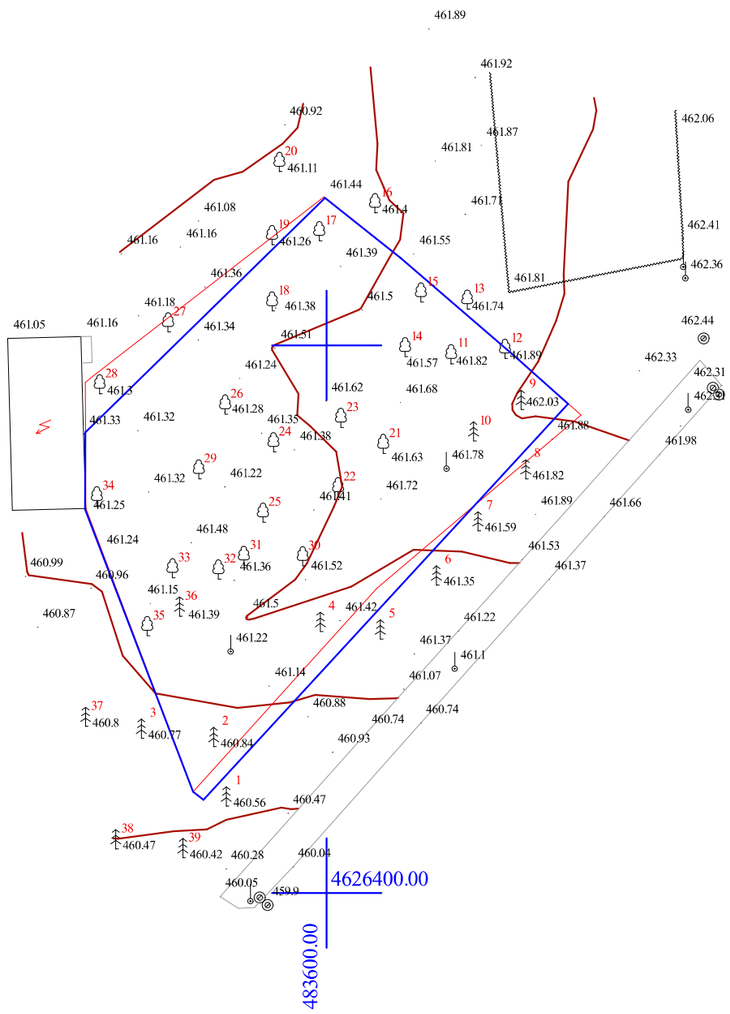

პირობითი აღნიშვნები

საცხ.სახლი	ნაკვეთის საზღვარი	საშეთვალყურეო ჭა	წყალი
არასაცხ.სახლი	ბორდიური	ელ. ბოძი	კავშირგაბმულობა
ფარდული	ბუნებრივი არხი	ქარსაცავი ზოლი	კანალიზაცია
მშენებარე	ქუჩის ღობე	ხეები	გაზი
რეზერვუარი	მავთულბადე	ω - საერთაშორისო	
სატრანსფორ. ჯიხური	ბეტონის კუდელი		

შპს „ტერაგრაფიკი“		
დირექტორი		შ. ფხაკაძე
კომპიუტერული უზრუნველყოფა		რ. წიკლაური
შესრულა		ვ. არდელიანი
მასშტაბი 1:500	15.04.2013	

ნახაზის:
ფრაგმენტი ტოპოგრაფიული გეგმის

შპს „ტერაგრაფიკი“
ტოპოგრაფიული და საინჟინრო-გეოდეზიური სამუშაოები
ტელ.: (+995) 599 55 55 74

ობიექტის დასახელება
10 სართულიანი მრავალფუნქციური კომპლექსის მშენებლობა

მასშტაბი	სტადია	ფურცელი	ფურცლების რაოდენობა
1:500	პროექტი	1	7

შემსრულებელი			
არქიტექტორი		ა. ბაბუხადია	A-3
არქიტექტორი		ა. ბაბუხადია	1-18
არქიტექტორი		ა. ბაბუხადია	10/10/2014