ფოტომონტაჟი





პერსპექტიული ხედები



ლიტონის კონსტრუქციაზე აწყობილი,
ცელოფნით შეფუთული დროებითი სათბურები



პერსპექტიული ხედები



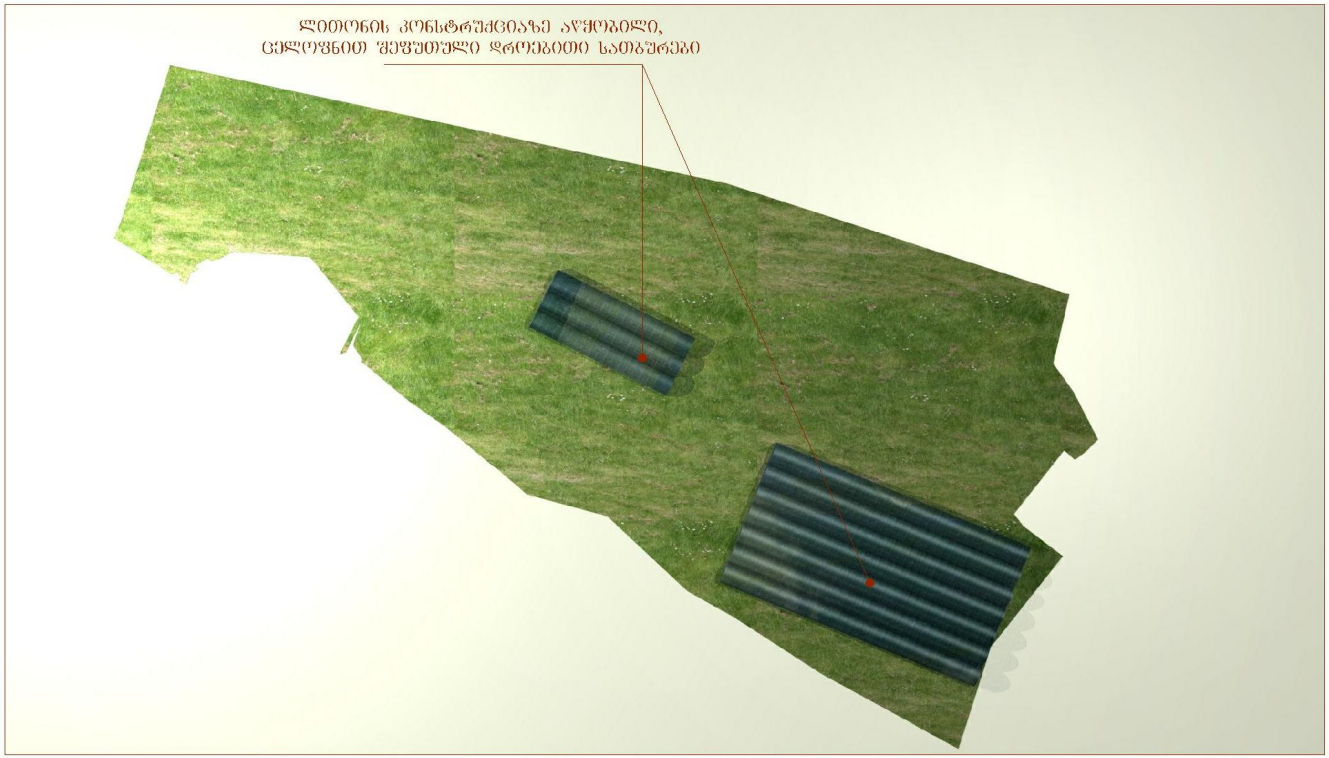

პერსპექტიული ხედები



ლიმონის კონსტრუქციაზე აწყობილი,
ცელოფნით შეფუთული დროებითი სათბურები



საქართველოს იუსტიციის სამინისტრო
საჯარო რეესტრის ეროვნული სააგენტო

საკადასტრო გეგმა

მიწის ნაკვეთის საკადასტრო კოდი: *01.18.10.003.049*
განცხადების რეგისტრაციის ნომერი: 88201313579 4
მიწის ნაკვეთის ფართობი: *43644* კვ.მ.
დანიშნულება: *არასასოფლო-სამეურნეო*
მომზადების თარიღი 01.04.13

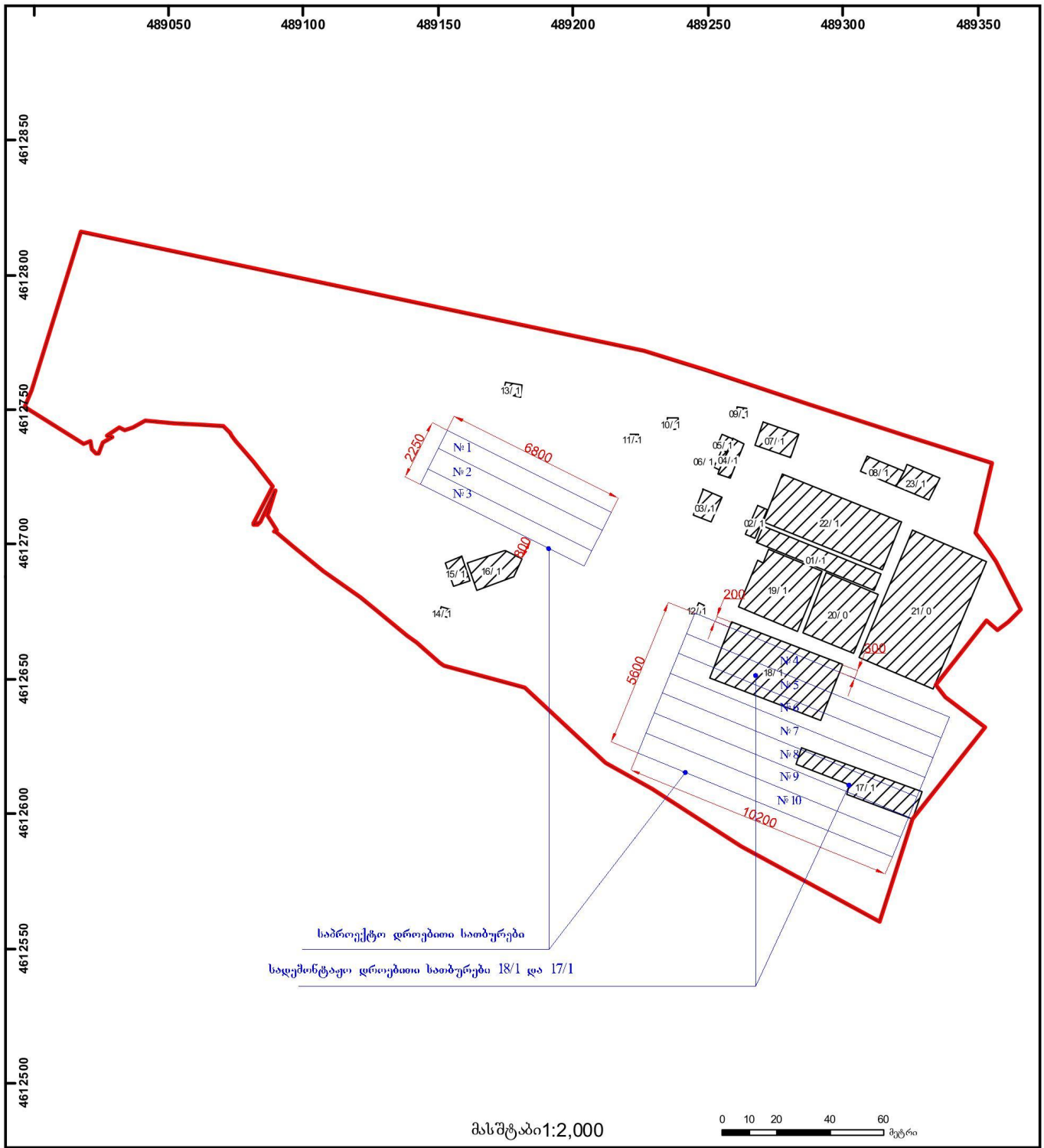

01/2 შენობა-ნაგებობა, პირობითი ნომერი/სართულიანობა	ვალდებულება	ხაზობრივი ნაგებობა	0.00 0.00 (საერთაშორისო) სისტემის კოორდ. UTM
მიწის ნაკვეთის საკადასტრო საზღვარი	მშენებარე ნაგებობა	მიწისქვეშა ნაგებობა	