საქართველო
ქ. თბილისის მერია
სსიპ თბილისის არქიტექტურის სამსახური

ქ. თბილისი, ისანი-სამგორის რაიონი, ქინძმარაულის ქ. №5
არსებული 1220კვ.მ. არასასოფლო-სამეურნეო დანიშნულების მიწის ნაკვეთის

სამსახურის უფროსი /გ. გოგოლაშვილი/

გეგმა

საფუძველი: ქ. თბილისის მთავრობის №20-32-704. 10.112008 წლის დადგენილება

სიტუაციური სქემა	მასშტაბი: 1:5000

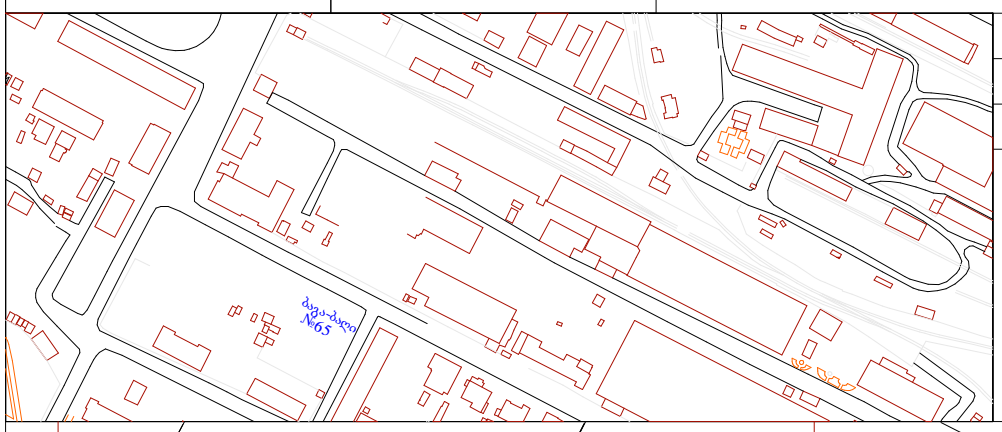

miwis nakveTis sazRvrebis momzadebis da sainvesticio ganyofileba

განყოფილების უფროსი		
მთავარი სპეციალისტი		

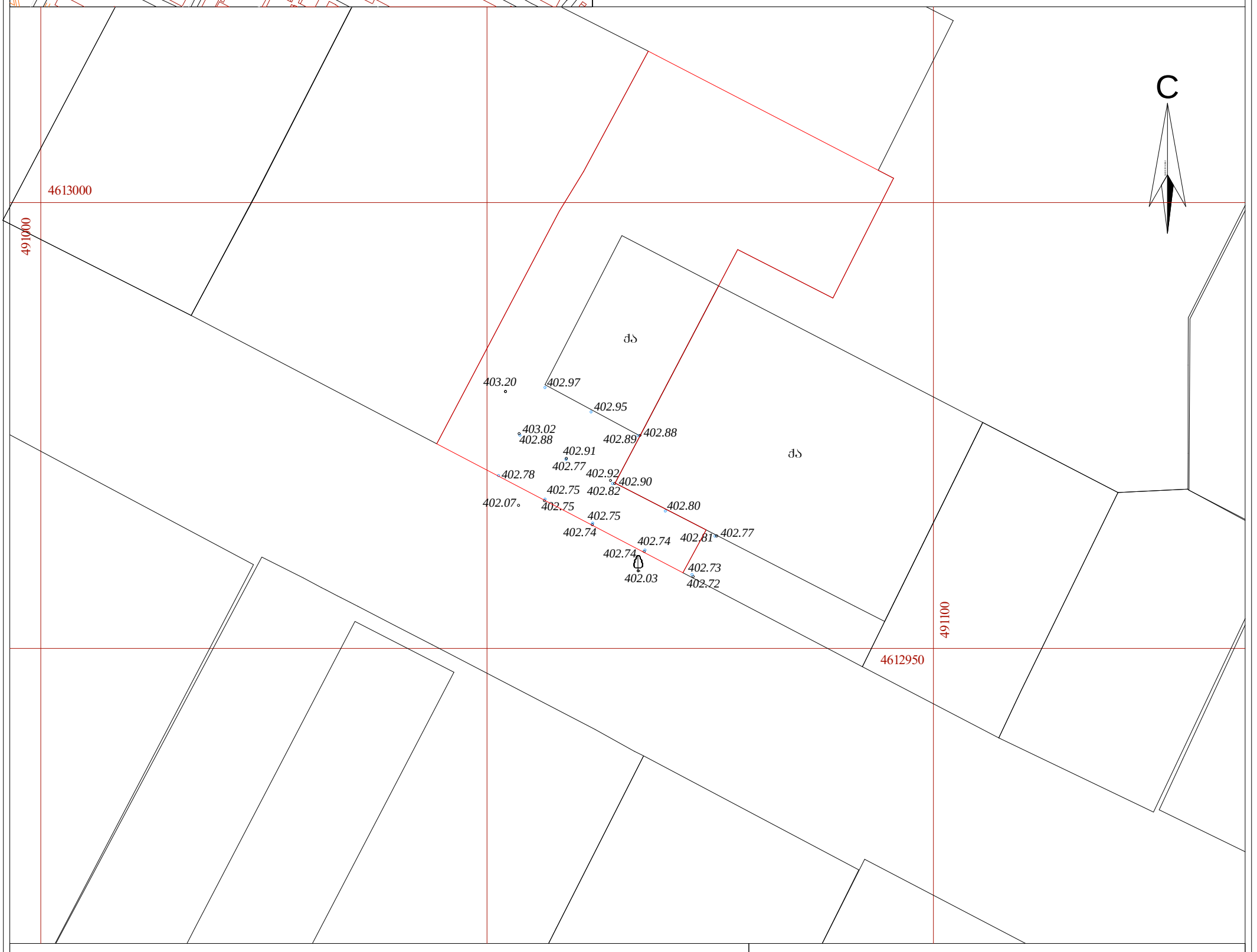

პირობითი აღნიშვნები

WGS 1984-ის კოორდინატთა სისტემის UTM proeqcia

qs	საცხ. შენობა	ხის ღობე	წ — წყალგაყვანილობა
qa	არასაცხ. შენობა	ღობე	გ — გაზი
	ფარდული	ქვის კედელი	კ — კანალიზაცია
	მშენებარე შენობა	კედელი	სან — სანიაღვრე
	სატრანსფორ. ჯიხური	ფლატე	კბ — კავშირგაბმულობა
	ხეები	რკინიგზა	ელ. ქსელები
	გარე განათება	სამეთვალყურეო ჭები	თბ — გათბობა
		ელ. გადამცემი ხაზი	

SeniSvna: 1) ———— ნაკვეთის საზღვარი (თუ იგი არის ნახაზზე) მითითებულია დამკვეთის მიერ
2) მიწის სამუშაოების შესრულებისას შეატყობინეთ კომუნიკაციის წარმომადგენლებს

შ.პ.ს. "ჯირკიტაძე და კომპანია" (ს/ნ 64162940067)
პეკინის ქ. №27/10 ტ: 37 46 49 მობ: 8 99 56 22 76, ფაქსი: 37 23 00
L.T.D "KIRKITADZE & COMPANY"
Pekini str. N 27/10 tel: 37 46 49 mob: 8 99 56 22 76, fax: 37 23 00
www. kirkitadze.ge kirkitadze@mail.ru

დირექტორი:		რ. კირკიტაძე
ა.ზომა:		ზ. ცერცვაძე
დახაზა:		ხ. ქართველიშვილი
დამკვეთი		

masStabi: 1:500

საქართველო
ქ. თბილისის მერია
სსიპ თბილისის არქიტექტურის სამსახური

ქ. თბილისი, ისანი-სამგორის რაიონი, ქინძმარაულის ქ. №5
არსებული 1220კვ.მ. არასასოფლო-სამეურნეო დანიშნულების მიწის ნაკვეთის

სამსახურის უფროსი /გ. გოგოლაშვილი/

გეგმა

სიტუაციური სქემა	მასშტაბი: 1:5000

საფუძველი: ქ. თბილისის მთავრობის №20-32-704. 10.112008 წლის დადგენილება



მიწის ნაკვეთის საზღვრების მომზადების და საინვესტიციო განჩოფილება

განყოფილების უფროსი		
მთავარი სპეციალისტი		

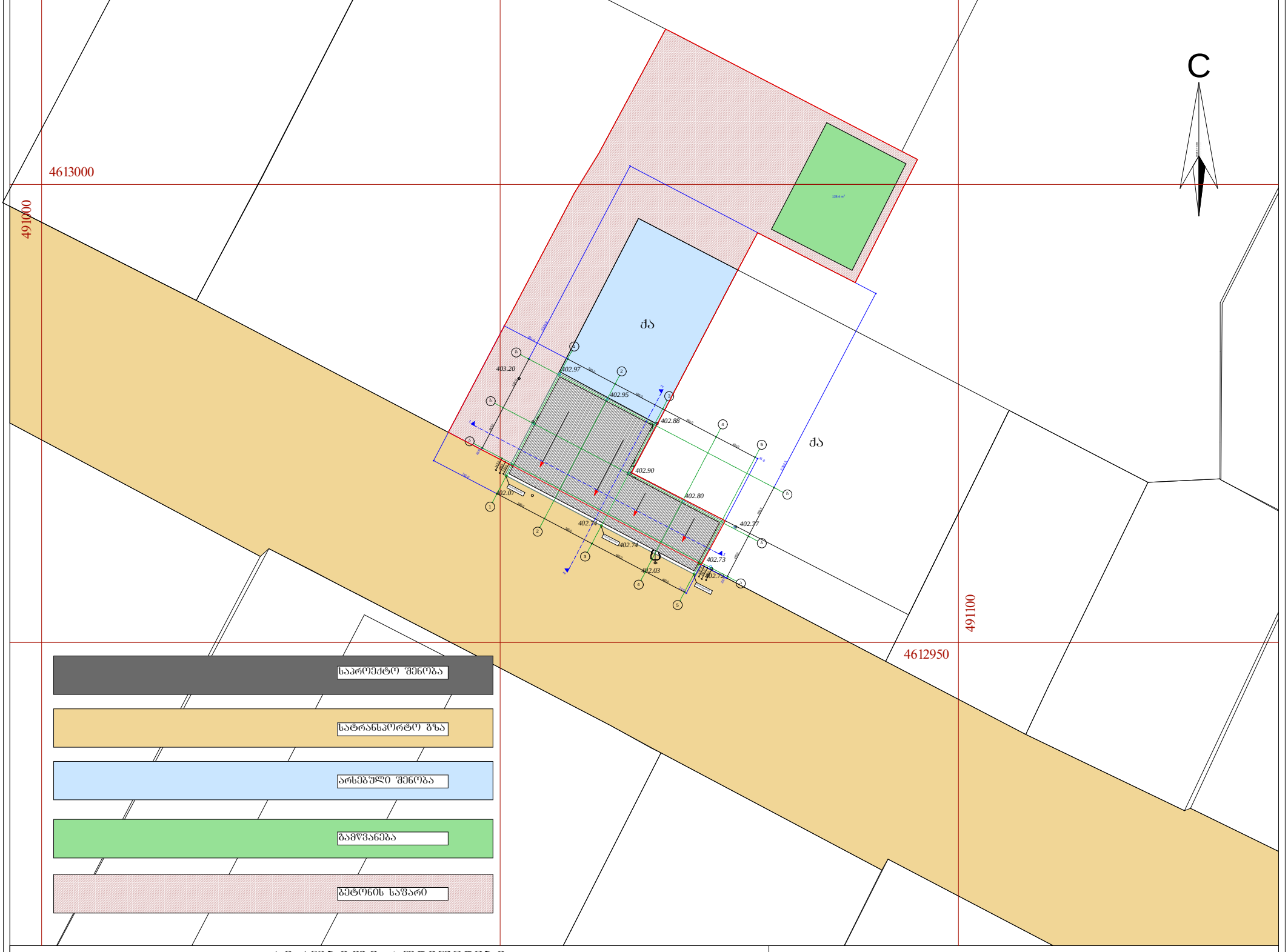

პირობითი აღნიშვნები

WGS 1984-ის კოორდინატთა სისტემის UTM proeqcia

qs	საცხ. შენობა	ხის ღობე	წ — წყალგაყვანილობა
qa	არასაცხ. შენობა	ღობე	გ — გაზი
	ფარდული	ქვის კედელი კედელი	კ — კანალიზაცია
	მშენებარე შენობა	ფლატე	სან — სანიაღვრე
	სატრანსფორ. ჯიხური	რკინიგზა	კშ — კავშირგაბმულობა
	ხეები	სამეთვალყურეო ჭები	ელ. ქსელები
	გარე განათება	ელ. გადამცემი ხაზი	თშ — გაათბობა

SeniSvna: 1) ——— ნაკვეთის საზღვარი (თუ იგი არის ნახაზზე) მითითებულია დამკვეთის მიერ
2) მიწის სამუშაოების შესრულებისას შეატყობინეთ კომუნიკაციის წარმომადგენლებს

masStabi: 1:500

Art line ARCHITECTS GROUP	შპს. "არტ ლაინი"	მისამართი: ქ.თბილისი, ქუცა ქინძმარაული, №5, საკადასტრო კოდი 01.19.33.001.504	
დირექტორი	მ. ბაიდარაშვილი	არქიტექტურული ნაწილი	2014წ
არქიტექტორი	ე. სტარუხინა	ტოპოძირზე დამუშავებული გენ გეგმა	სტადია: პრ.; ფურცელი:; ფურცლების:; მასშტაბი: 1:500