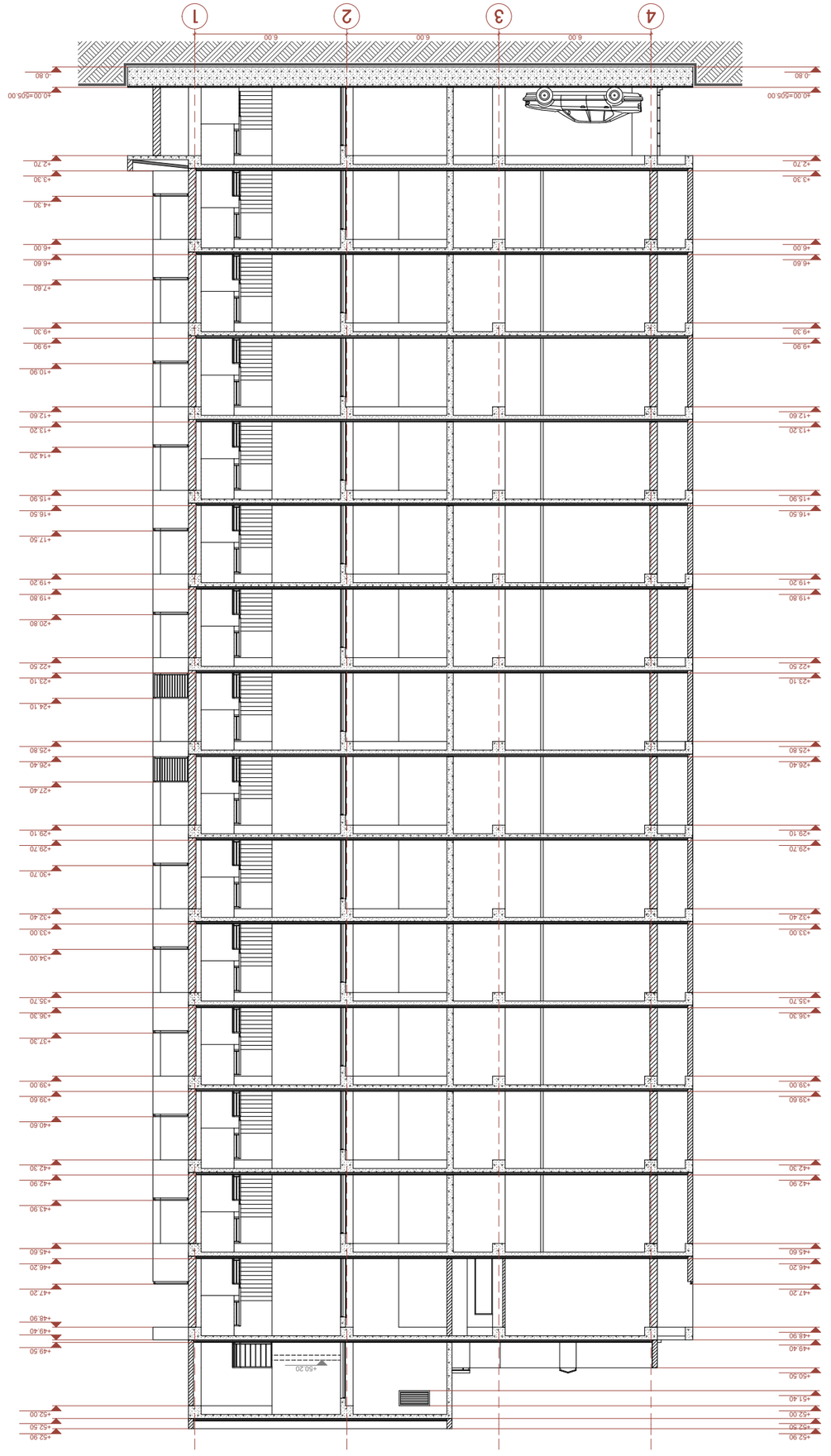

תוכנית קומת הגג:

מפלס גג עליון

מפלס קומת הגג

חתך א-א בקנ"מ 1:100

מקרא	
מפלס קומת הגג	6.נובמבר.2024
מפלס קומת הגג	6.נובמבר.2024
מפלס קומה טיפוסית	5. אדום
מפלס קומת הקרקע	3. מרץ 2025
קנה מידה	1:100
תאריך	
שינוי מספר	תאריך
1	3-19

URBAN STUDIO
Urban & Architectural Design
ת.ד. 30 רח' יהודה הלוי 3
טל': 077-2000120, פקס: 03-6211809
כתובת: רח' הרב קוק 7, ירושלים
אתר: urbanstudio.co.il

מתכנן	אדריכל מיכאל בן-יוסף
בעל מקצוע	
שם	
חתימה	

תוכנית הגג המוצעת

גוש 30626 חלקה 21 מגרש 101 רחוב הרב קוק 7 ירושלים

חתך א-א בקנ"מ 1:100

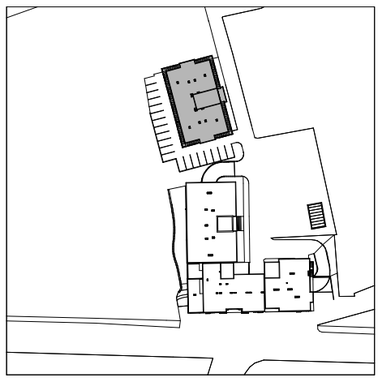

מפת מיקום

1. כל המידות בתוכנית זו הן במטרים אלא אם כן צוין אחרת.
2. כל המידות בתוכנית זו יש לבדוק באתר לפני ביצוע העבודה.
3. כל השינויים בתוכנית זו יש לתאם עם האדריכל ולקבל את אישורו בכתב לפני ביצוע העבודה.

רשימת תוכניות:

מס'	שם התוכנית	קנ"מ	תאריך
1-3	תוכנית גג	1:100	3. מרץ 2025
	חתך א-א		

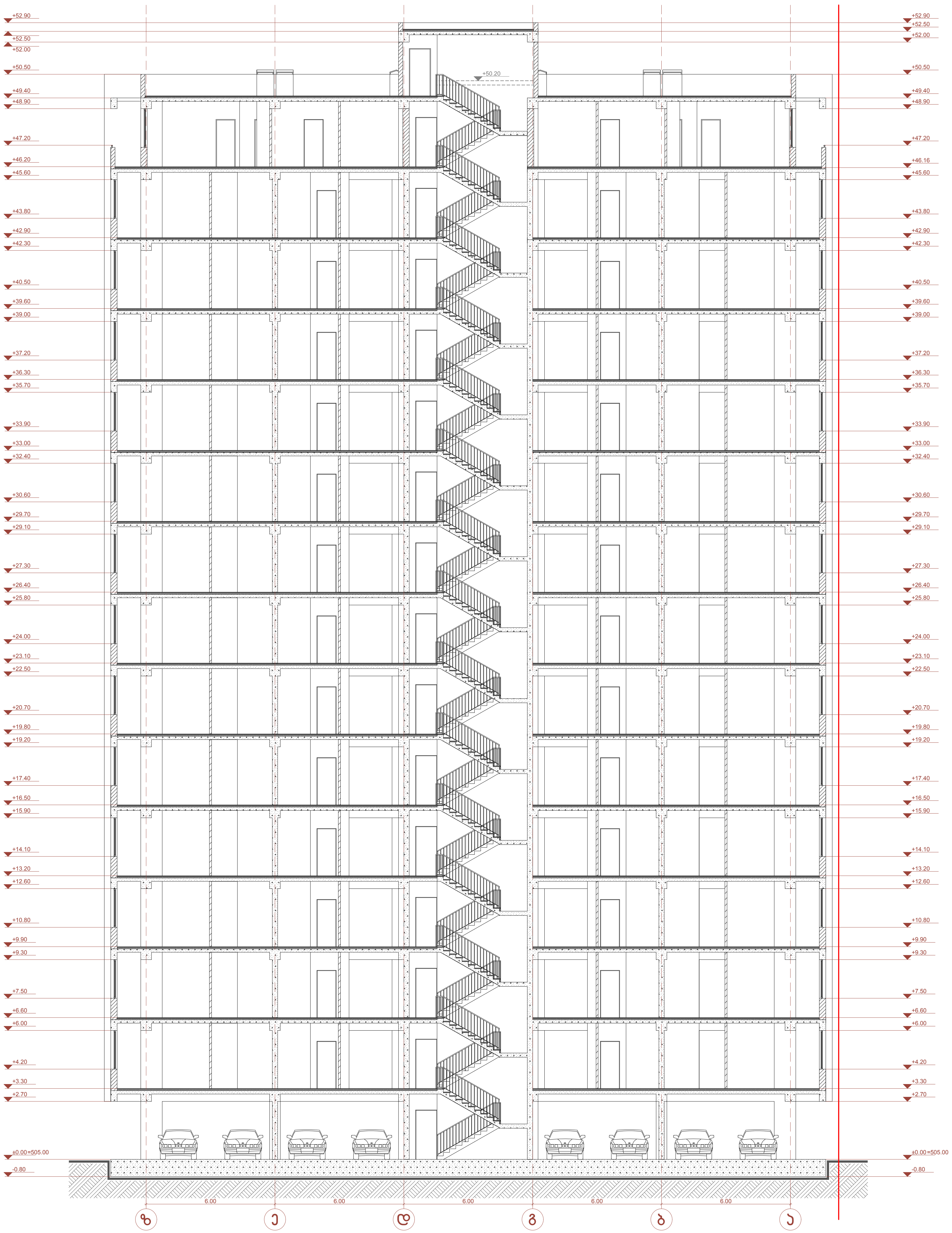

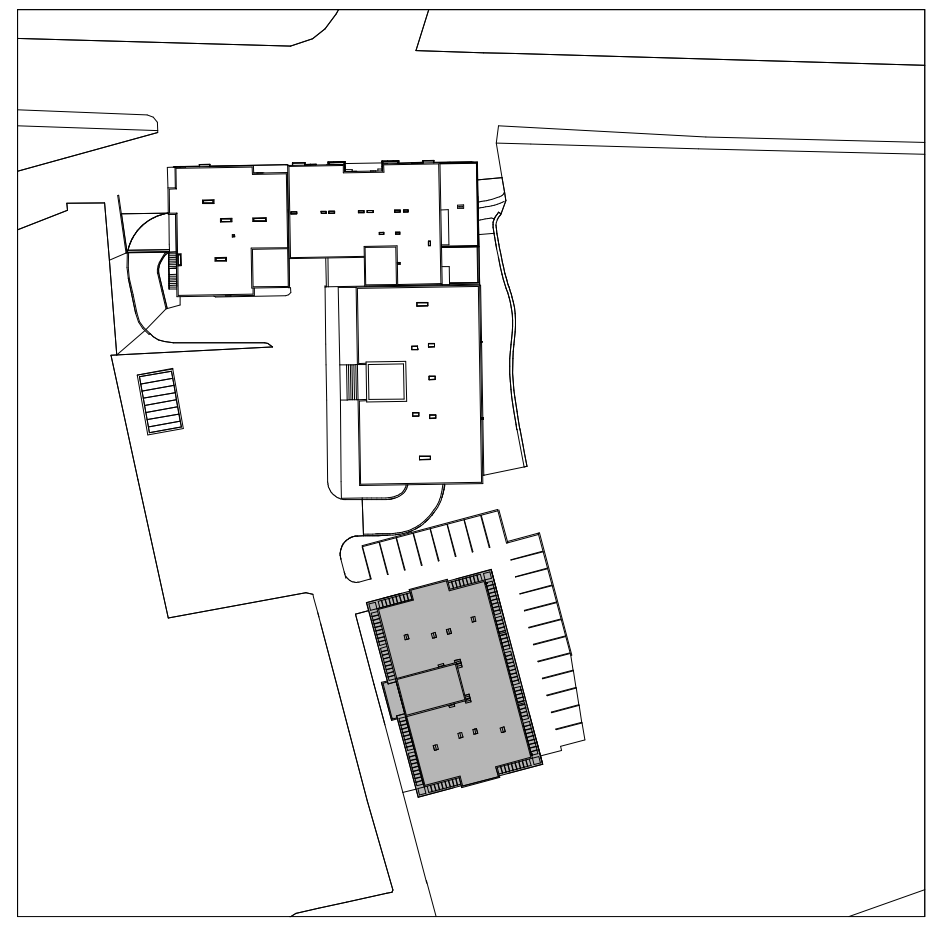

სართულის ტექნიკურ-ეკონომიკური მაჩვენებლები

1. ნახაზზე საპროექტო შენობის ნული შეესაბამება აბსოლუტურ ნიშნულს - 505.00
2. ნახაზზე ზომები მოცემულია მეტრებში
3. ნახაზის ყველა ცვლილება მშენებლობისას შეთანხმებული უნდა იყოს პროექტის ავტორთან

პირობითი ნიშნები:

ნაკვეთის საზღვარი

+0.00 არქიტექტურული ნიშნული

0 1 2 3 4 5 6 7 8 9 10

პროექტის სახელწოდება:

ქ. თბილისი, ისანი-სამგორის რაიონი, მაისურაძის ქ. №11-ში არსებულ მიწის ნაკვეთზე (ნაკვეთის №004.026) მდებარე მრავალფუნქციური კომპლექსის №4 კორპუსის პროექტი

არქიტექტურული ნაწილი

UAD STUDIO Urban & Architectural Design

შ.პ.ს. " იუ ეი დი სტუდია "

მის.: ყიფშიძის ქ. №9
საიდენტიფიკაციო კოდი: 206218109
ტელ./ფაქსი: (995 32) 218 33 85
ელ-ფოსტა: info@uad.ge

თანამდებობა	გვარი	ხელმოწერა	თარიღი
დირექტორი	ნ.სიხარულიძე		
პროექ. ავტორი	ნ.სიხარულიძე		
არქიტექტორი	ა. ჯობავა		
შეამოწმა	ვ. ვარდანია		
მასშტაბი	1:100	ჭრილი 2-2	
თარიღი			
სტადია		ფურცლები	ფურცლის №
პროექტი			ა-20