ორთოფოტო

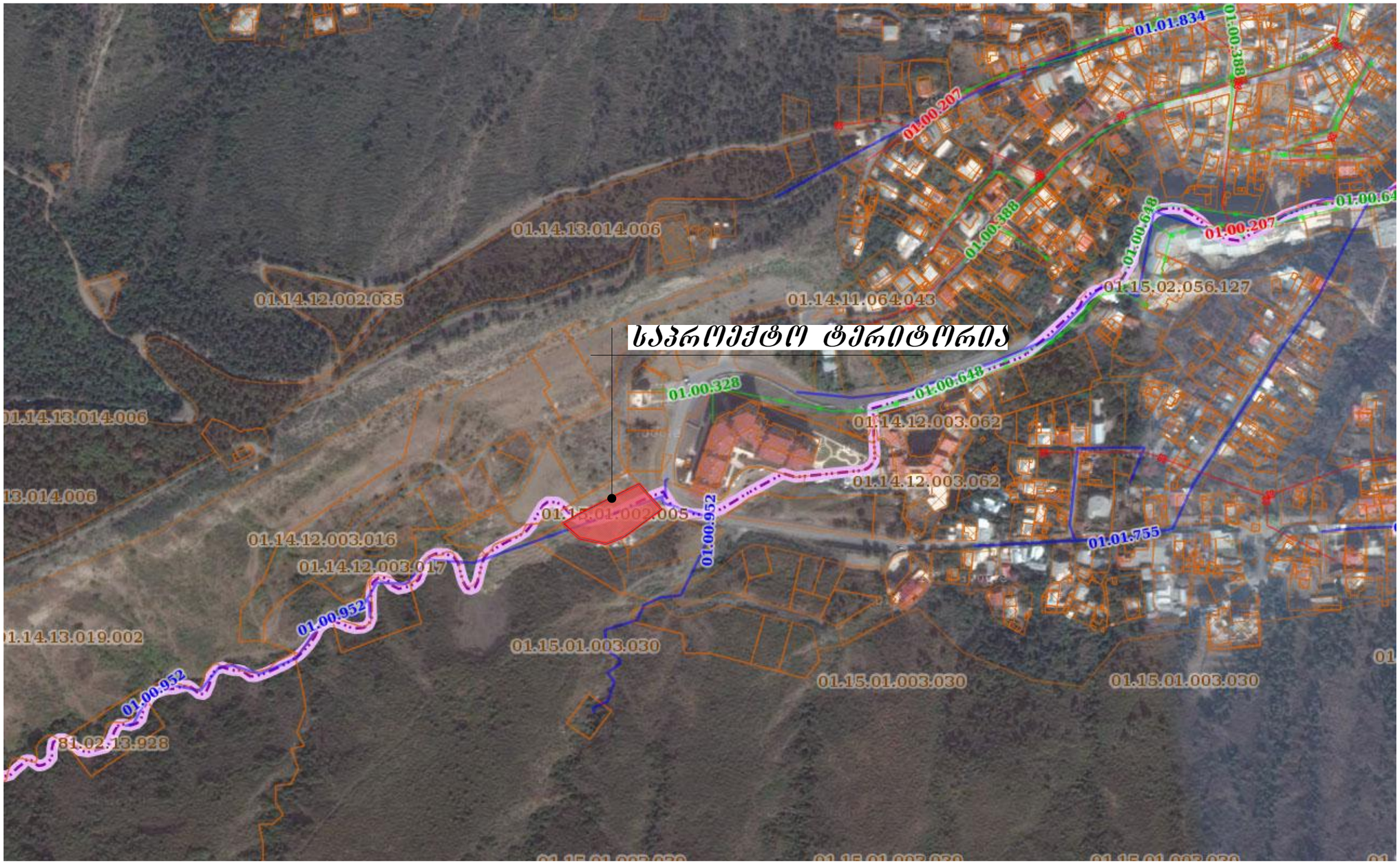

ქალაქგეგმარებითი დასაბუთება ქ.ობილისი, შატბერაშვილისა და კეკელიძის ქუჩების მიმდებარედ ნაკვ. (01.15.01.002.005) მრავალბინიანი საცხოვრებელისახლის განაშენიანების ინტენსივობის კოეფიციენტის მოსამატებლად

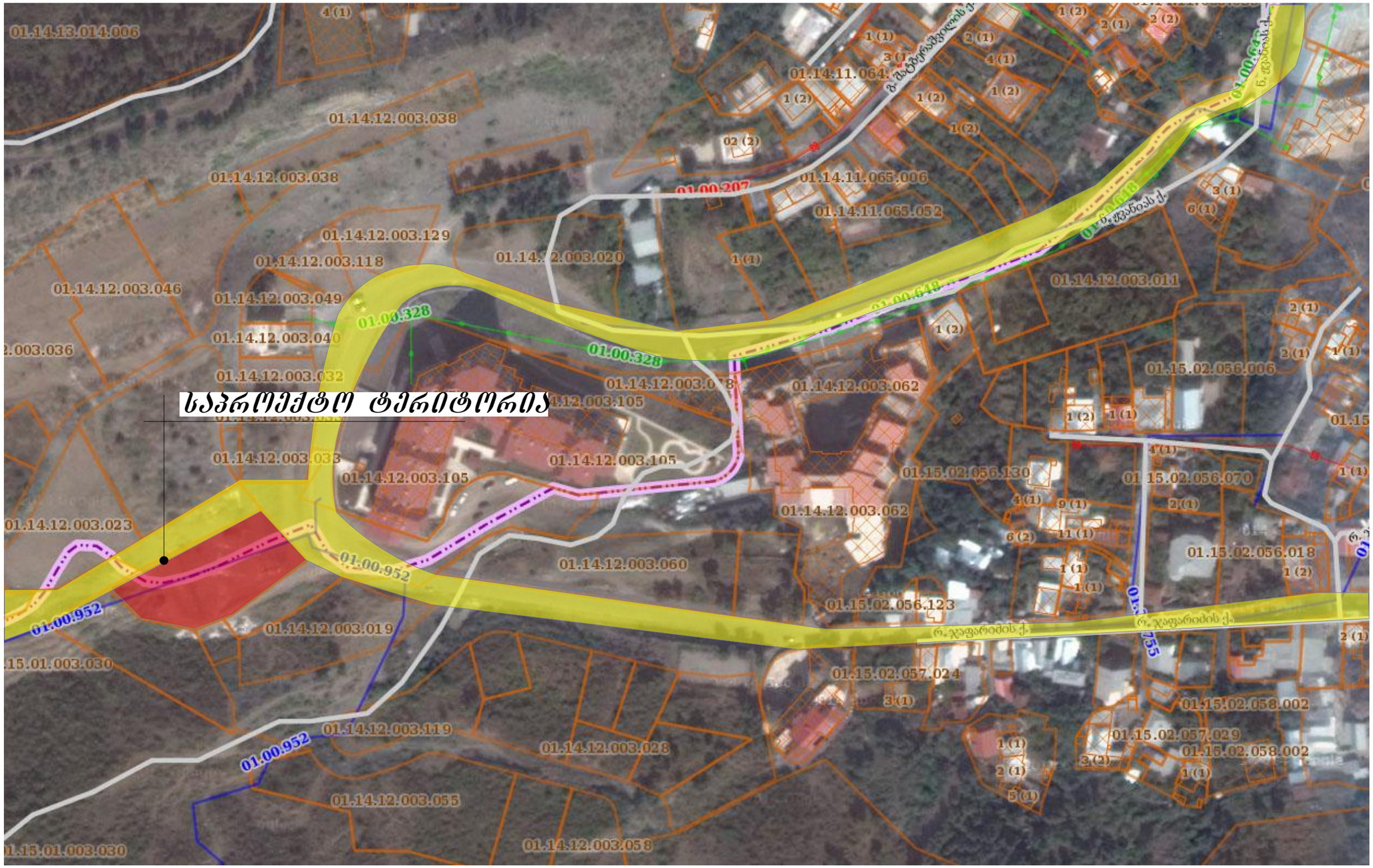

გზები. ქუჩები

საპროექტო ტერიტორია

ზონირება

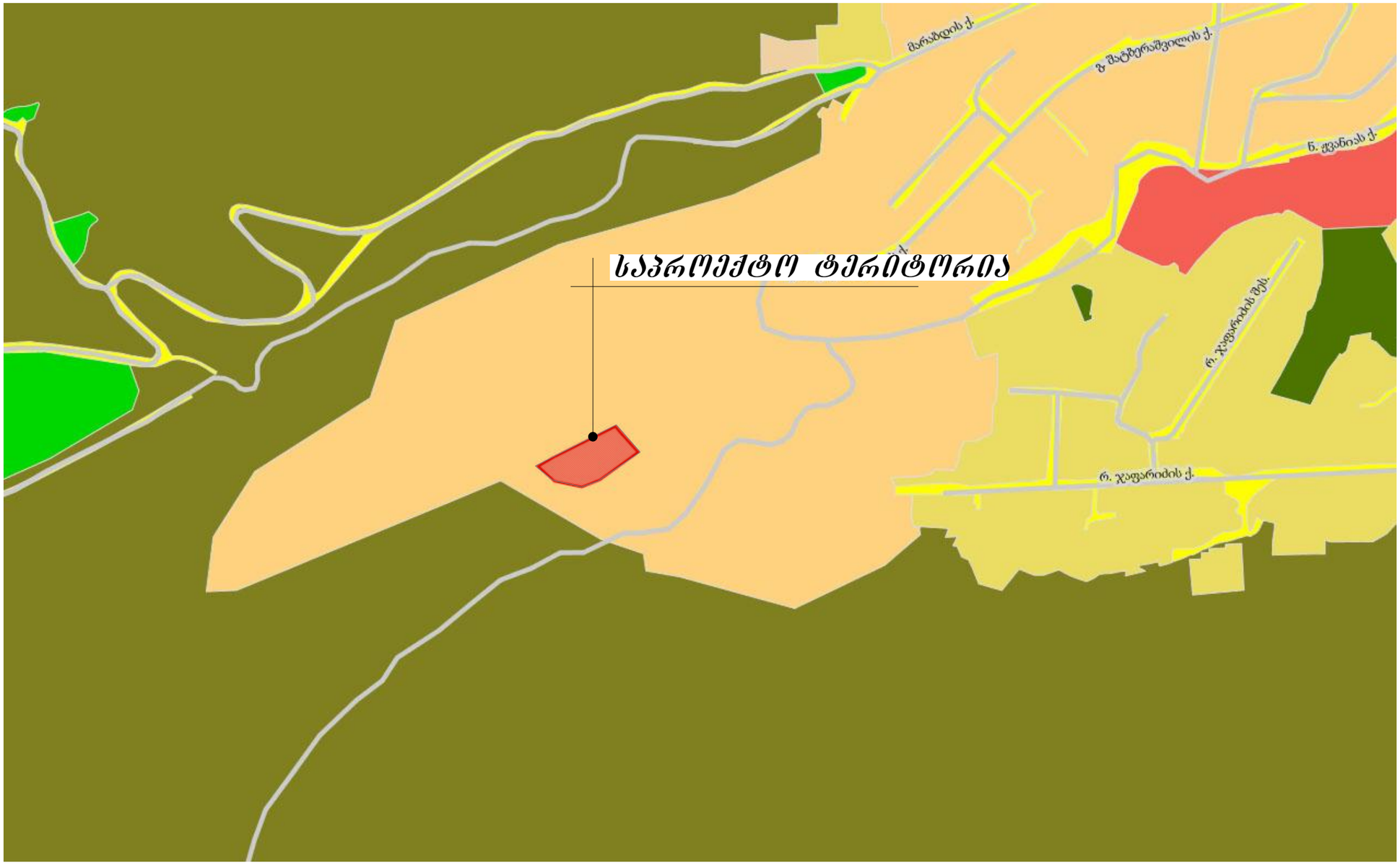

ლანდშაფტურ-სარეკრეაციო ზონა (ლ.ს.ზ.)

საცხოვრებელი ზონა 2 (ს.ზ.2)

საცხოვრებელი ზონა 3 (ს.ზ.3)

საცხოვრებელი ზონა 6 (ს.ზ.6)

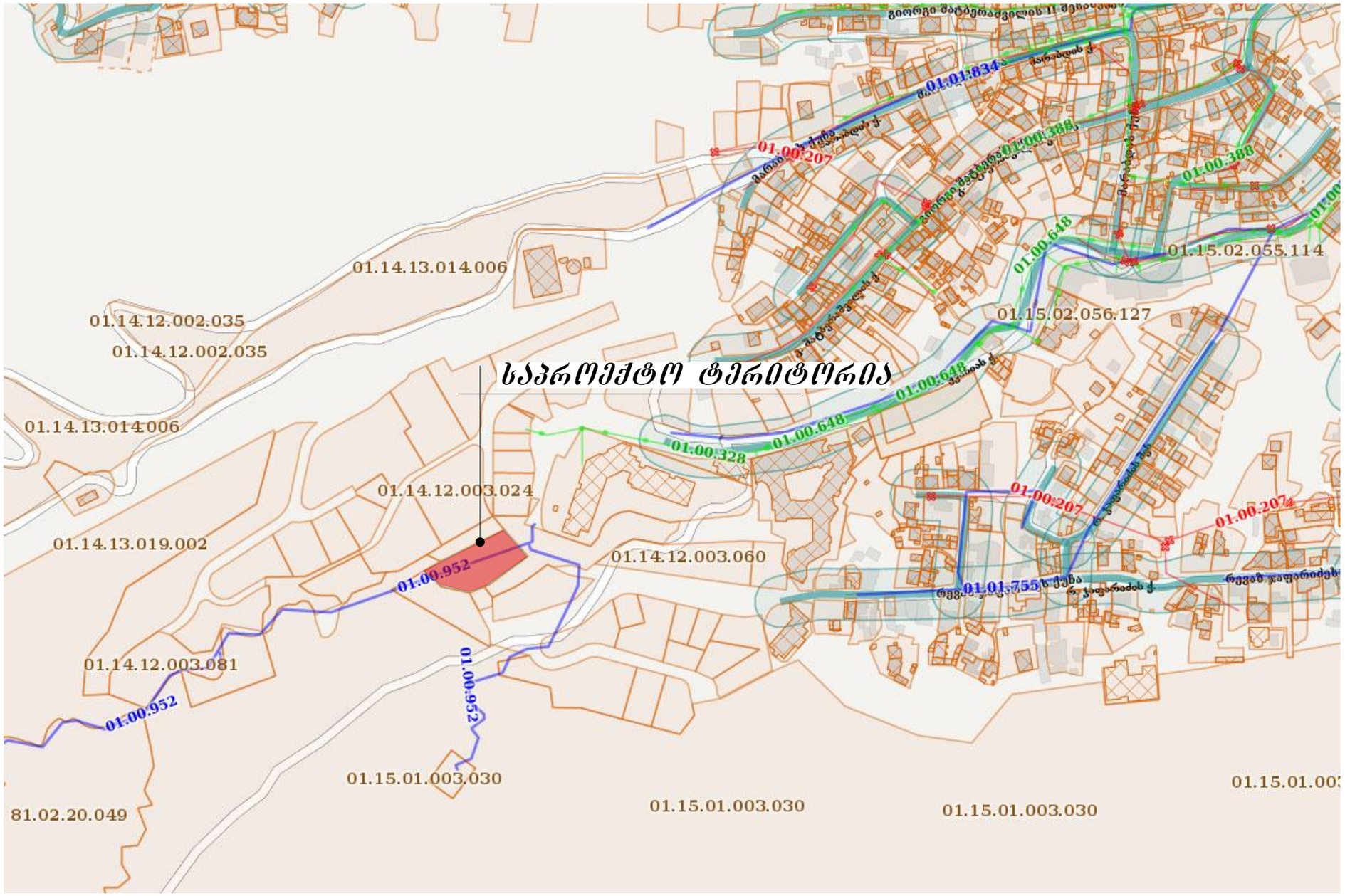
საპროექტო ტერიტორია
01.14.13.014.006
01.14.12.002.035
01.14.12.002.035
01.14.13.014.006
01.14.12.003.024
01.14.13.019.002
01.14.12.003.060
01.14.12.003.081
01.15.01.003.030
01.15.01.003.030
01.15.01.003.030
81.02.20.049
01.15.02.055.114
01.15.02.056.127
01:00:207
01:00:388
01:00:648
01:00:328
01:00:952
01:01:834
01:01:755

ფოტოფიქსაციის სქემა

F1



F2



F3



ზოგადი ინფორმაცია

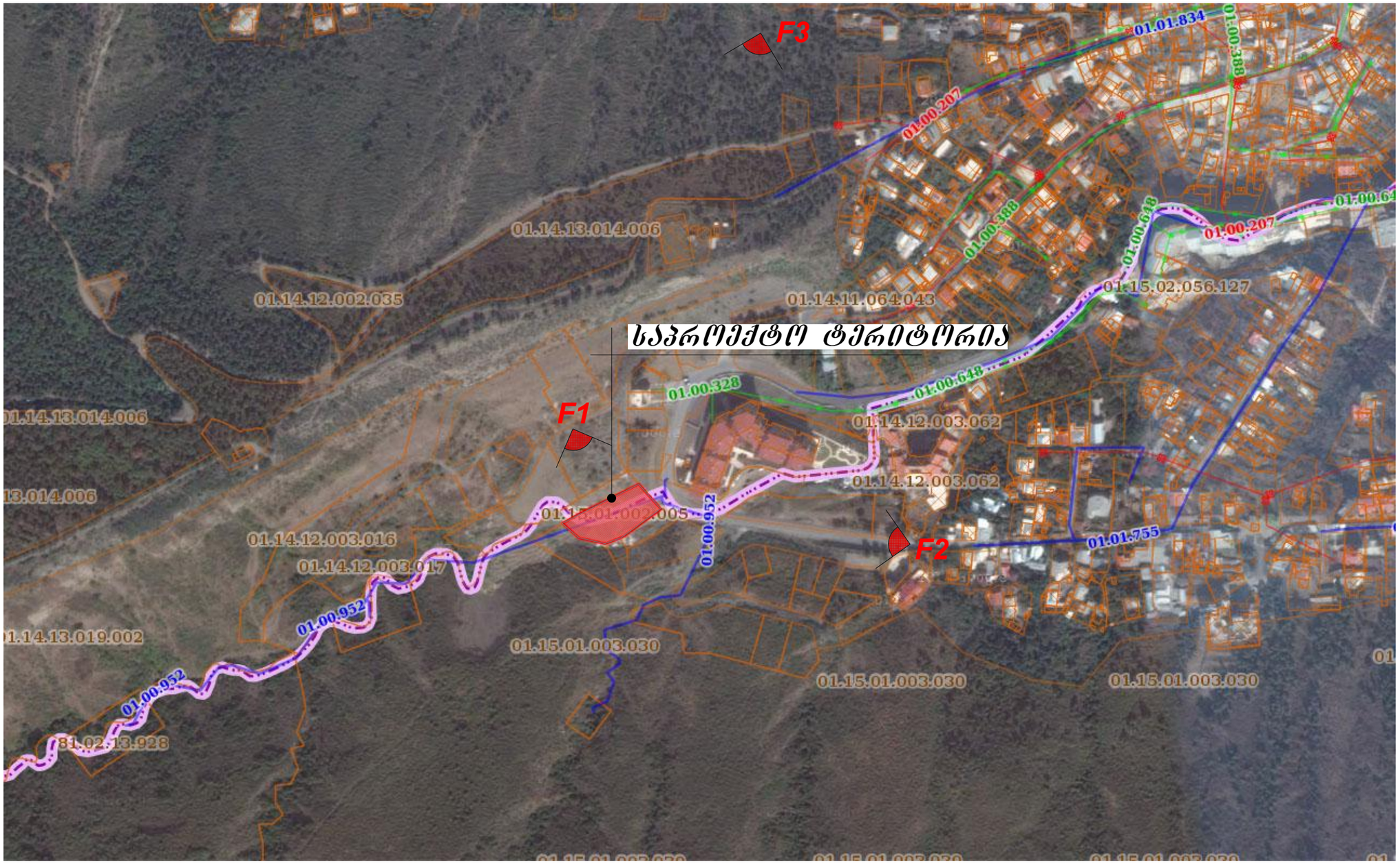

სიმაღლის განმსაზღვრელი სქემა

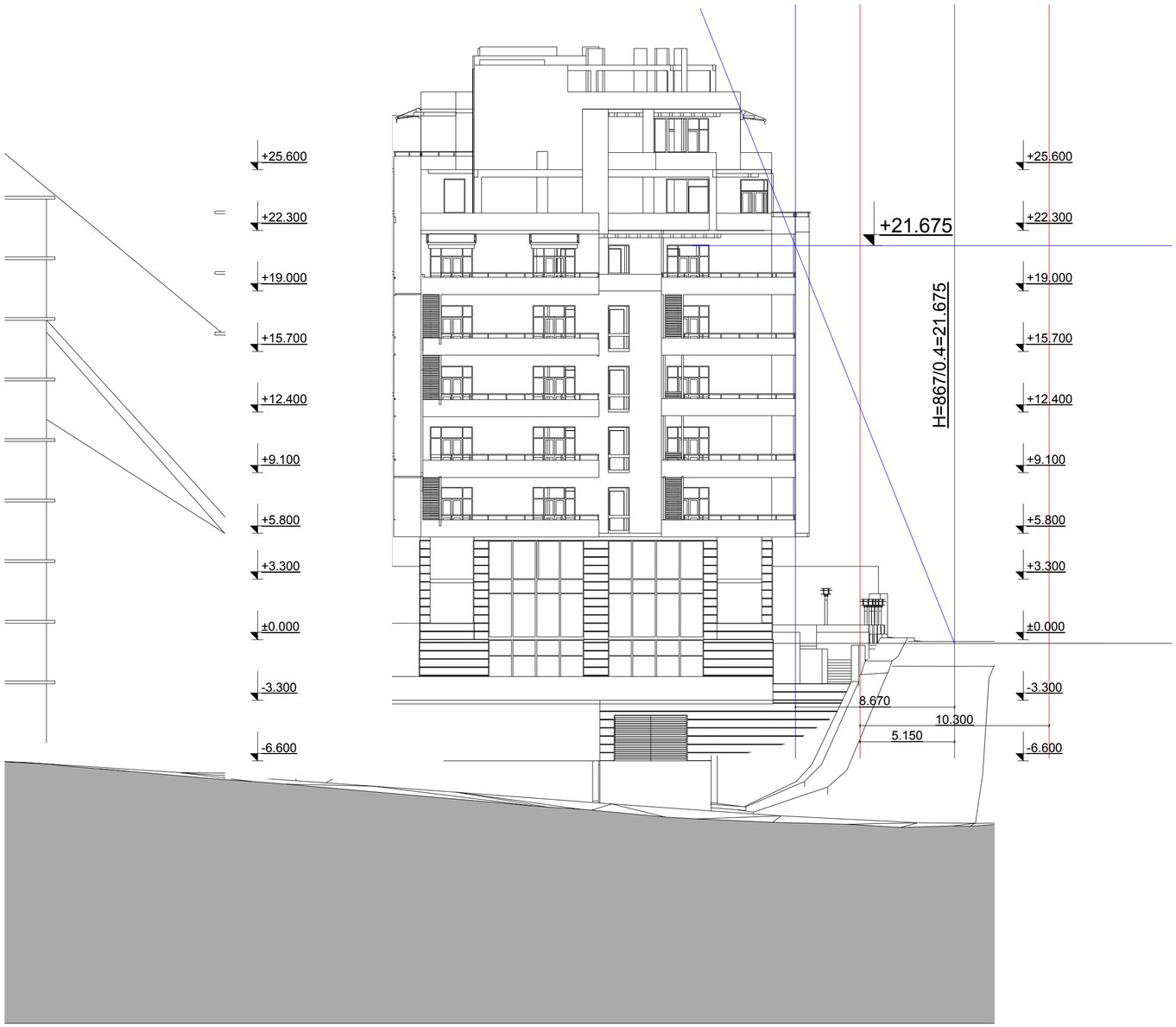

ბანშლა

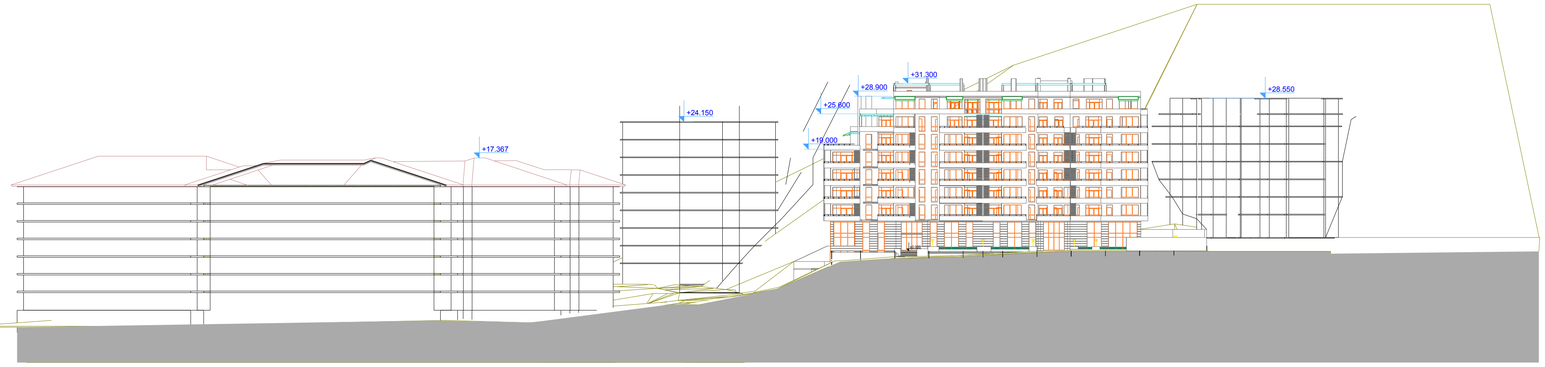

ავტოფარეხის გეგმა -6.600 ნიშნულზე

42 ავტომობილზე

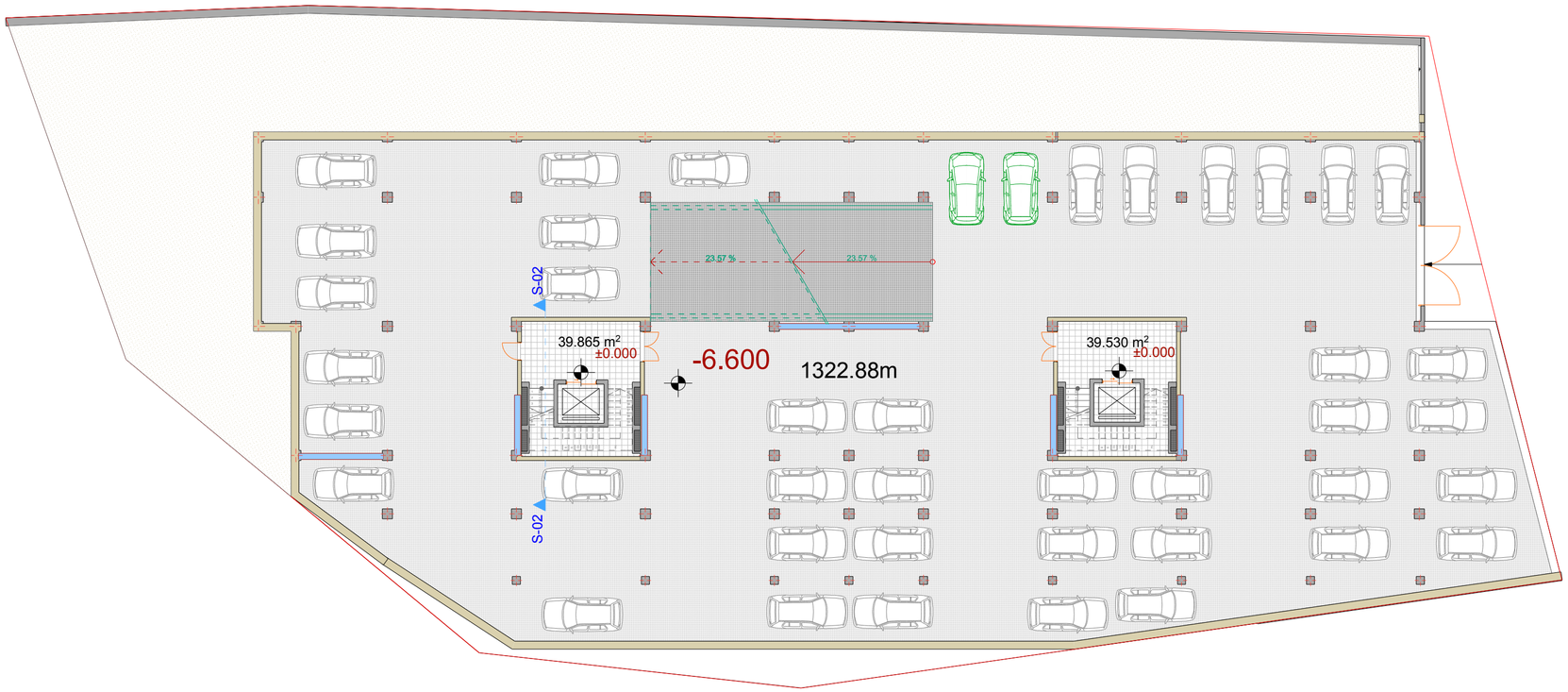

ავტოგარეხის გეგმა -3.300 ნიშნულზე

35 ავტომობილზე

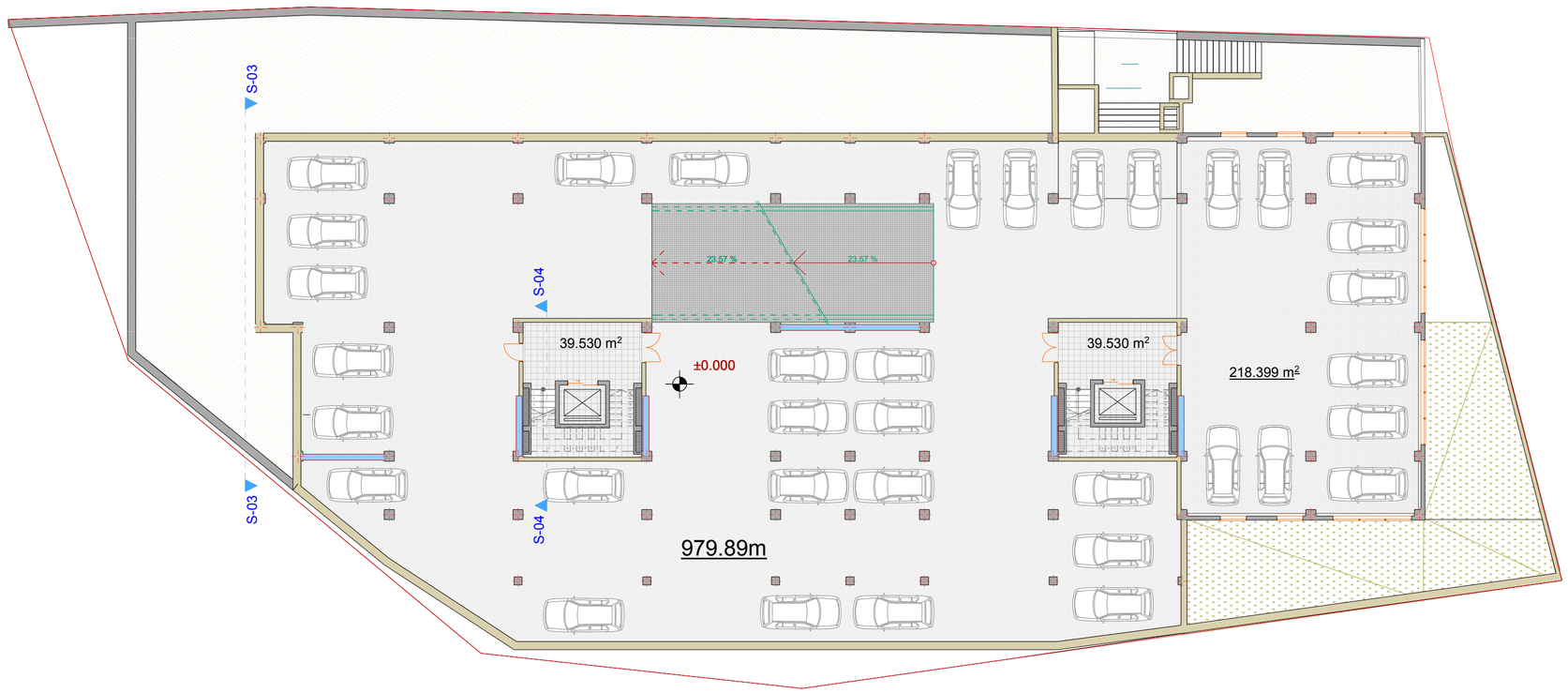

შეთანხმებული რენდერები



3-2------2.5

შეთანხმებული რენდერები



3-2------2.5





3-2------3.6

ფოტომონტაჟი



ვ-2------3.6





