# ქალაქ თბილისის მუნიციპალიტეტის მერია

2632091
12/14328834-25
26.11.2014

ლევან ჟვანია (01007009586),
ჭავჭავაძის გამზ. #49ა

თქვენი 24.11.2014 წლის (#12/14328834–25) წერილის პასუხად, სადაც ითხოვთ ფარნავაზ მეფის გამზირის მიმდებარედ (საკ/კოდ 01.10.06.009.045 და 01.10.06.009.044) ხეების მოჭრას ქ. თბილისის მუნიციპალიტეტის მერიის ეკოლოგიისა და გამწვანების საქალაქო სამსახური გაცნობებთ, რომ 2013 წლის 3 ოქტომბრის #1278 დადგენილების 26–ე მუხლის საფუძველზე კერძო საკუთრებაში ხილ–კენკროვანი მცენარეების მოჭრა ნებართვას არ საჭიროებს.

პატივისცემით,
თბილისის მუნიციპალიტეტის მერია / ქ. თბილისის მუნიციპალიტეტის მერიის ეკოლოგიისა და გამწვანების საქალაქო სამსახური
ქ. თბილისის მუნიციპალიტეტის მერიის საქალაქო სამსახურის უფროსი

ბიძინა გიორგობიანი

gwp

მეტი ვიდრე უბრალოდ წყალი
MORE THAN JUST WATER

№ 12522/09 D 24.12.14

მოქ. მოჰამედ შამხადეს „პროდიუს ინვესტი"

მის. დიდი დიღომი, ფარნავაზ მეფის

გამზირის მიმდებარედ

საკ. ტელ. 599-30-39-12

შპს „ჯორჯიან უოთერ ენდ ფაუერმა" განიხილა თქვენი განცხადება დარეგისტრირებული №34395/04 11.11.14წ. დიდ დიღომში ფარნავაზ მეფის გამზირს მიმდებარედ არსებულ მიწის ნაკვეთზე მიწისქვეშა კომუნიკაციების ადგილმდებარეობის შესახებ.

გაცნობებთ, რომ როგორც ადგილზე შემოწმებით დადგინდა დიდ დიღომში ფარნავაზ მეფის გამზირის მიმდებარედ არსებული მიწის ნაკვეთის სიახლოვეს გაედინება კომპანიის კუთვნილი ოთხი წყალდენი, მათგან ერთ-ერთი, თანდართული სქემატური ნახაზის მიხედვით ნაკვეთიდან 8-10 მეტრის დაშორებით გაედინება d=900მმ მე-2 წყალდენი.

ასევე გაცნობებთ, რომ თანახმად სამშენებლო ნორმებისა და წესებისა СНИП 2.04.02-84 სანიტარული გასხვისების ზოლში აუცილებლობას წარმოადგენს ყოველგვარი შენობა-ნაგებობის დაშორება ქსელიდან არანაკლებ 10 მეტრით ორივე მხრიდან. ასევე დაუშვებელია ქსელის სანიტარული ზოლის შემოღობვა და მრავალწლიანი ნარგავების გაშენება. ვინაიდან ქსელი არის ხანდაზმული და სანიტარული ზოლი ითვლება გაზრდილი რისკის ზონად, ქსელის დაზიანების შემთხვევაში სანიტარულ ზონაში არსებულ შენობა-ნაგებობებს შესაძლებელია მიადგეს ზიანი, რაზედაც კომპანია იხსნის ყოველგვარ პასუხისმგებლობას.

გთხოვთ გაითვალისწინოთ ზემოხსენებული და არ დაიკავოთ სანიტარული ზოლი.

ომარ გოცირიძე

წარმოების დირექტორის მოადგილე

შემსრ. ი.გაბიტაშვილი

შპს ჯორჯიან უოთერ ენდ ფაუერი GEORGIAN WATER AND POWER LTD
მის: 0179 თბილისი, მ. კოსტავას I შესახვევი №33 ტელ: +995 (32) 293 11 11; ფაქსი: +995 (32) 293 25 07
ელ-ფოსტა: info@georgianwater.com www.georgianwater.com


480382.27
4626636.58
480337.21
4626650.96
480336.25
4626675.75
480358.31
4626664.92
480391.87
4626662.83
480358.53
4626662.48
480394.67
4626662.79
480357.88
4626656.78
480392.48
4626595.75
10
8

№ 8270/03 დ 28. 11. 13

მოქ. რევაზ ნოდიას

მცხ. ალ. ყაზბეგის გამზ. №35, ბ.№1-ში

კომპანიამ ,,ჯორჯიან უოთერ ენდ ფაუერი'' განიხილა თქვენი განცხადება დარეგისტრირებული №22941/04; №11557/6; დათარიღებული 07.11.13 წ. სადაც ითხოვთ დიდი დიღმის I მ/რ-სა და ფარნავაზ მეფის გამზირს შორის არსებულ მიწის ნაკვეთებზე საკადასტრო კოდით №01.10.06.009.042; №01.10.06.009.044; გამავალი მიწისქვეშა კომუნიკაციების შესახებ ინფორმაციას.

გაცნობებთ, რომ როგორც ადგილზე შემოწმებით დადგინდა, ზ/აღნიშნულ მიწის ნაკვეთებზე საკადასტრო კოდით №01.10.06.009.042; №01.10.06.009.044; კომპანია ,,ჯორჯიან უოთერ ენდ ფაუერი''-ს ბალანსზე რიცხული წყალსადენ-კანალიზაციის ქსელები არ გაედინება, რაც შეეხება კომუნიკაციას, რომელიც მითითებულია ნაკვეთზე საკადასტრო კოდით №01.01.755; და რომელიც კომპიუტერში დაფიქსირებულია როგორც საკანალიზაციო მილი, არ არის სამეურნეო-ფეკალური კანალიზაციის დღეისათვის მოქმედი მილი და კომპანია ,,ჯორჯიან უოთერ ენდ ფაუერი''-ს ბალანსზე არ ირიცხება.

ომარ გოცირიძე

ტექნიკური დირექტორის
მოადგილე

შემსრ: ჯ. ჩაჩხალია
გ. ბასაძიშვილი

010285

gwp
მეტი ვიდრე უბრალოდ წყალი
MORE THAN JUST WATER

№ 4335/09 D 23. 05.14

მოქ. რეზო ნოდიას

მცხ. ყაზბეგის ქ. №35, ბ.№1

შპს „ჯორჯიან უოთერ ენდ ფაუერმა“ განიხილა თქვენი განცხადება დარეგისტრირებული №5827/ნ 14.05.14წ. სადაც ითხოვთ დიდ დიღომში ფარნავაზ მეფის გამზირსა და I მ/რ-ს შორის მდებარე მიწის ნაკვეთზე საკადასტრო კოდი №01.10.06.009.044 მიწისქვეშა კომუნიკაციების მდებარეობაზე ინფორმაციას.

გაცნობებთ, რომ როგორც ადგილზე შემოწმებით დადგინდა დიდ დიღომში ფარნავაზ მეფის გამზირსა და I მ/რ-ს შორის მდებარე მიწის ნაკვეთი საკადასტრო კოდი №01.10.06.009.044 მიმდებარედ გაედინება კომპანიის კუთვნილი ოთხი წყალდენი მათგან ნაკვეთიდან 16 მეტრის დაშორებით გაედინება d=900მმ მე-2 წყალდენი.

ასევე გაცნობებთ, რომ სამშენებლო ნორმებისა და წესების შესაბამისად СНИП 2.04.02-84 მე-10 პარაგრაფის მე-20 პუნქტის შესაბამისად წყალდენის სანიტარული ზოლი რომელიც დაშორებული უნდა იყოს წყალდენიდან 10 მეტრის დაშორებით. აკრძალულია სანიტარულ ზონაში შენობა-ნაგებობების აშენება შემოღობვა და მრავალწლიანი ნარგავების გაშენება. ასევე ვინაიდან სანიტარული ზოლი ითვლება გაზრდილი რისკის ზონად. წყალდენის დაზიანების შემთხვევაში სანიტარულ ზონაში ან მის სიახლოვეს განთავსებულ შენობა-ნაგებობებს შესაძლოა მიადგეს ზიანი და უარეს შემთხვევაში მოსალოდნელია გამოიწვიოს უბედური შემთხვევაც, რაზეც კომპანია იხსნის პასუხისმგებლობას.

გთხოვთ გაითვალისწინოთ ზემოხსენებული და არ დაიკავოთ სანიტარული ზოლი.

ომარ გოცირიძე

ტექნიკური დირექტორის I მოადგილე

შემსრ. ი.გაბიტაშვილი

შპს ჯორჯიან უოთერ ენდ ფაუერი GEORGIAN WATER AND POWER LTD
მის: 0179 თბილისი, მ. კოსტავას 1 შესახვევი №33 ტელ: +995 (32) 293 11 11; ფაქსი: +995 (32) 298 26 07
ელ-ფოსტა: info@georgianwater.com www.georgianwater.com

KazTransGas
TBILISI

შპს „ყაზტრანსგაზ-თბილისი“
ООО “КАЗТРАНСГАЗ-ТБИЛИСИ”

№ 01-09/998 “ 27 ” 05 2014 წ/г

მოქალაქე რეზო ნოდიას
ქ.თბილისი, დიდი დიღომი, ფარნავაზ მეფის და
1 მიკრორაიონს შორის ტერიორია
ტელ: 592785080

თქვენი ა/წლის 14 მაისის №3542 განცხადების პასუხად გაცნობებთ, რომ დიდი დიღომი, ფარნავაზ მეფისა და 1 მ/რ შორის, ნაკვეთი №01.10.06.009.044-ზე შპს „ყაზტრანსგაზ-თბილისის“ კუთვნილი გაზსადენი არ გადის.

პატივისცემით,
სპეციალური მმართველი
ი. გაბუნია

შემსრულებელი:
ხ. ნომახიძე
ტელ: 237 39 21

საქართველო, თბილისი, 0194
მიცკევიჩის ქ. № 18 ა
ტელ/ფაქსი: (+995 32) 37 64 93
ელ. ფოსტა: info@ktg-tbilisi.ge
ვებ გვერდი: http://www.ktg-tbilisi.ge/

Грузия, Тбилиси, 0194
Ул. Мицкевича № 18 а
Тел/факс: (+995 32) 37 64 93
Эл. почта: info@ktg-tbilisi.ge
Веб-сайт: http://www.ktg-tbilisi.ge/

18 a, Mickevich Street
0194, Tbilisi, Georgia
Tel/fax: (+995 32) 37 64 93
E-mail: info@ktg-tbilisi.ge
Website: http://www.ktg-tbilisi.ge/

034702

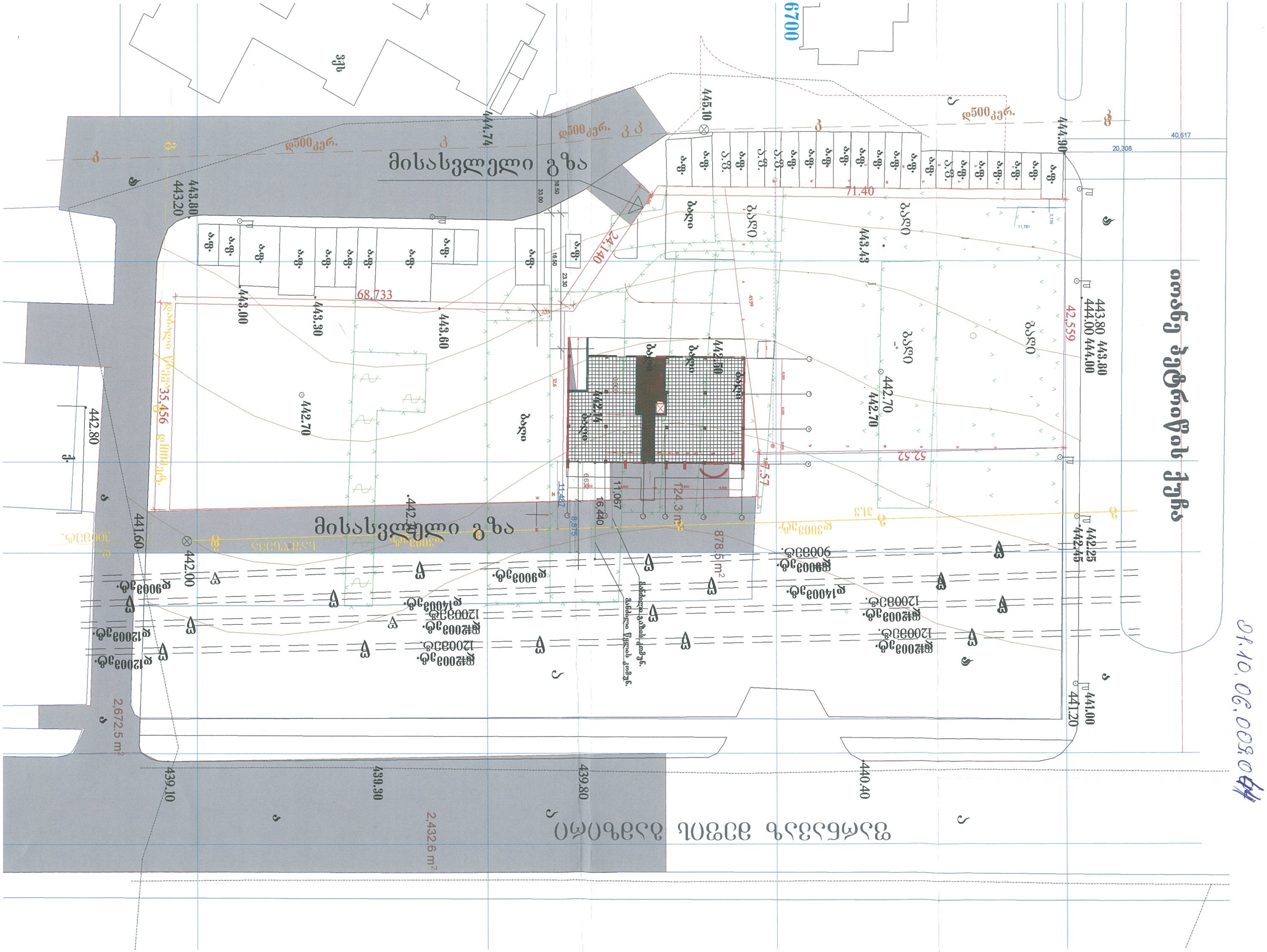

6700
მისასვლელი გზა
მისასვლელი გზა
71.40
68.733
52.52
42.559
444.90
445.10
444.74
443.80
443.20
443.00
443.30
443.60
442.70
442.80
441.60
442.00
441.00
441.20
439.10
439.30
439.80
440.40
124.3 m²
878.5 m²
2,672.5 m²
2,432.6 m²

АО „ТЕЛАСИ“ სს „თელასი“

TELASI 5 13 00025004

26/07/2013

მოქ. რ. წოდიას

თქვენი 2013 წლის 24 ივლისის N24563 წერილის პასუხად გაცნობებთ, რომ თქვენს მიერ მითითებული მიწის ნაკვეთი (საკადასტრო კოდი: 01,10,06,009,042) სერვიტუტით სს „თელასის“ მიერ დატვირთული არ არის.

შესაბამისად, გთხოვთ აღნიშნულ საკითხთან დაკავშირებით, მიმართოთ ქ. თბილისის მერიის არქიტექტურის სამსახურს.

ფინანსური დირექტორი ა. ბალოჩუგოვი

შეშს: ზ. აზარაშვილი

2-27-45-31

საქართველო, თბილისი, 0159 ვანის ქ.3
Грузия, Тбилиси 0159, ул. Ванская 3
Тел.: +995 (32) 225 52 11; Факс: +995 (32) 277 99 81

7941

# შ.პ.ს.
# ელექტრო მშენებელი

# პროექტი №5
## მოქალაქე კახაბერ ხინთიბაძის ნაკვეთიდან ს.ს. "თელასი"-ს ქვესადგური "დიღომი-2" 6კვ. სექციის №4 ფიდერის გადატანა, რეკონსტრუქცია

დამკვეთი:

მოქალაქე კახაბერ ხინთიბაძე
IP: 33001012893

შემსრულებელი:

შ.პ.ს. ელექტრო მშენებელი

დამპროექტებელი ____ ლ. კაპანაძე

დირექტორი ____ ა. სამყურაშვილი

ბ.ა.

თარიღი:

პროექტი შეთანხმებულია სს „თელასი"-ს საპროექტო სამსახური
№ 7 თარიღი 11.07 2013წ.

შეთანხმებულია:
ს.ს. „თელასი"-ს საპროექტო სამსახური
წამყ. ინჟ. პროექტანტი:
10.07.2013წ.

თბილისი
2013 წელი

სააქციო საზოგადოება „თელასი"
JOINT-STOCK COMPANY „TELASI"

27.10.10 № 6-8058

№ _____ ზე

მიცკევიჩის ქ. №24-ში მცხოვრებ მოქალაქე რევაზ ნოდიას

თქვენი წერილის №6-8058 21.10.10წ. პასუხად გაცნობებთ რომ წერილში მითითებული მაღალი ძაბვის საჰაერო ხაზი, რომელიც იკვებება დიღომი2 ფ№4-ის ს/ქ №0011-დან , არის სს „თელასის" საკუთრება. შესაძლებელია ძაბვის გადატანა ან მიწისქვეშა კაბელში მოთავსება მშენებლობის განხორციელების შემთხვევაში.

პატივისცემით,
ტექნიკური დირექტორი მაიკა ქობალია

შემსრულებელი: ო. გაბრიელაშვილი
ტელ: 77-98-81

საქართველო თბილისი 0154 ვანის ქ. 3, ტელ: 77-97-55, 77 99 79, ფაქსი:779981
3 VANI STR. TBILISI GEORGIA, TEL: (99532) 77 97 99; 77 99 79; FAX: (99532) 77 99 81

# №5 პროექტის პირველი გვერდი

| | |
|---|---|
| დამკვეთი: | მოქალაქე კახაბერ ხინთიბაძე |
| შემსრულებელი | შ.პ.ს. "ელექტრო მშენებელი" |
| პროექტის აღწერა | მოქალაქე კ. ხინთიბაძის და რ. ნოდიას კუთვნილ მიწის ნაკვეთიდან (ქ.თბილისი, ფარნავაზ მეფის გამზ-ის და I პეტრიწის ქ-ის კუთხე) ს.ს. თელასი-ს, ქვსადგური "დიღომი 2"-ს ნქვ სექციის №4 ფიდერის საჰაერო ქსელის გადაბმა |
| საფუძველი | მოქალაქე რევაზ ნოდიას განცხადება, |
| პროექტირების წყარო | მოქალაქე კ. ხინთიბაძის და რ. ნოდიას მიწის ფართის საკადასტრო რუქა, ს.ს. "თელასი"-ს №6-8058 წერილის პასუხი, ჩატარებული მოკვლევა-დათვალიერება |
| მოთხოვნილი სიმძლავრე | |
| პროექტირების დაწყება | 28.02.2013წ |
| პროექტირების დასრულება | 10.03.2013წ |
| ინქინერ დაპროექტებალი | ლ. კაპანაძე |

| | | |
|---|---|---|
| შემსრულებელი: შ.პ.ს. "ელექტრო მშენებელი" | "ელ. მშენებლი"-ს დირექტორი | ა. სამყ |
| | "ელ. მშენებლი"-ს ინჟ-რი | ლ. კ |
| | შეამოწმა | |
| | | |
| დამკვეთი: მოქალაქე კ. ხინთიბაძე | კ. ხინთიბაძე | |
| | | |
| | | |

| პროექტის შემადგენლობა | | | | |
|---|---|---|---|---|
| ელ. მშენებელი"-ს ინჟინერ- დამპრ-ლი | | ლ. კოპალაძე | | |
| სტადია | ფურც. № | ფურც. რ-ბა | მაშტ | თარიღი |
| პ. პრ | 2 | 6 | 1:1000 | |

# პროექტის შემადგენლობა


1 პროექტის პირველი გვერდი 1
2 პროექტის შემადგენობა 2
3 განმარტებითი ბარათი 3
4 ქსელის გეგმა 4
5 ძირითადი მასალების ჩამონათვალი 5
6 ჩასატარებელი სამუშაოები 6


დანართი:

ა) ნახაზი

ბ) ორტო

გ) ტოპო

| პროექტი №5<br>ელექტროტექნიკური ნაწილი | პროექტის შემადგენლობა | | | | |
|---|---|---|---|---|---|
| მოქალაქე კ. ხინთიბაძის და რ. ნოდიას კუთვნილ ნაკვ-დან (ფარნავაზ მეფის გამზ-ის და ი. პეტრიწის ქ-ის კუთხე) ს.ს. თელასი-ს, ქვსადგური "დიდომი 2"-ს 6კვ სექციის №4 ფიდერის საჰაერო ქსელის გადატანა | ელ. მშენებელი"-ს ინჟინერ- დამპრ-ლი | | ლ. კოპალაძე | | |
| | სტადია | ფურც. № | ფურც. რ-ბა | მასშ | თარიღი |
| | მ. პრ | 2 | 6 | 1:1000 | |

# განმარტებითი ბარათი

პროექტი №5 დამუშავებულია შ.პ.ს. "ელექტრო მშენებელი"-ს ინჟინერ დამპროექტებლის ლევან კაპანაძის მიერ მოქალაქე კახაბერ ხინთიბაძის განცხადების მოთხოვნის შესაბამისად პროექტის ელექტრომექანიკური ნაწილი დამუშავებულია მოქალაქე კ ხინთიბაძის და რ. ნოდიას მიერ წარმოდგენილი მიწის ფართის საკადასტრო რუქის, ს.ს. "თელასი"-ს №6-8058 წერილის პასუხის და ჩატარებული მოკვლევის საფუძველზე სადღეისოდ საქართველოში მოქმედი ელექტრო დანადგარების მოწყობის წესების ПУЭ-87 და სანიტარიული და საზოგადოებრივი შენობების ელექტრო მოწყობილობების პროექტირების ნორმების ВСНП-59-88 და უსაფრთხოების წესების შესაბამისად.

პროექტი ითვალისწინებს მოქალაქე კ. ხინთიბაძეს და რ. ნოდიას მიწის ფართიდან ს.ს "თელასი"-ს კუთვნილი მაღალი (6კვ) ძაბვის ქსელის რეკონსტრუქციას, კერძოდ - საჰაერო ხაზის მიწაში ჩადებას და გადაბანას იგივე ნაკვეთის წითელი (სასაზღვრო) ხაზების გაყოლებაზე. შესაბამისად საკაბელო ქსელის ტერიტორია დაიტვირთება სერვიტუტით (საერთო სარგებლობის და მომსახურების ზონა)

პროექტით გათვალისწინებულია შემდეგი სამუშაოები:

ა) გაითხაროს საპროექტო არეალში (იხილე ქსელის გეგმა "ა" წერტილში საცდელი შურფი რომლის მეშვეობითაც მოინახება დამკვეთის მიწის ფართში მაღალი (6კვ) ძაბვის საკაბელო ქსელის შესვლის ადგილი (ქვესადგური "დიღომი-2" ნკვ. სექცია №4 ფიდერი)

ბ) გადაიჭრას ქვესადგურიდან №0.0 საყრდენამდე მოპავალი კაბელი

გ) გაითხაროს საპროექტო არეალში (იხილე ქსელის გეგმა "ა" წერტილიდან №1.1 საყრდენამდე ტრანშეა ერთი კაბელისათვის (სიგანე-0.4მ, სიღრმე-0.8მ)

დ) ჩაიყაროს ტრანშეაში 10სმ სიმაღლეზე ფსკერიდან გაცრილი მიწა

ე) დაიშალოს დამკვეთის მიწის ფართში გამავალი ნკვ ძაბვის საჰაერო ქსელი №0.0 საყრდენიდან №1.3 საყრდენამდე

ვ) მიერთდეს №1.3 საყრდენზე არსებული - დარჩენილი საჰაერო ხაზის გაბრძელება "ა" წერტილში გადაჭრილ კაბელის წვერებზე ახალი მაღალი ძაბვის 10კვ კაბელით NA2XSEY 3X185 RM/25 ქურობების მეშვეობით (კაბელის მხარე - შემაერთებელი ქურო, საჰაერო ხაზის მხარე ანძური ქურო)

ზ) დაეყაროს კაბელს 10სმ სიმაღლის გაცრილი მიწის ფენა

თ) დაეყაროს გაცრილი მიწის ფენას ფხვიერი მიწა 15სმ სიმაღლეზე და დაიტკეპნოს

ი) დაეფაროს დატკეპნილი მიწა გამაფრთხილებელი ლენტით

კ) ამოივსოს ტრანშეა მიწით და დაიტკეპნოს

ლ) მოიხსნას №0.0 საყრდენზე არსებული მაღალი ძაბვის საჰაერო გამთიშველი და ჩაბარდეს შესაბამისი სამსახურების თანამშრომლებს

მ) განხორციელდეს არსებული მაღალი ძაბვის საჰაერო ქსელის დემონტაჟი №0.0 საყრდენიდან №1.3 საყრდენამდე

ნ) განხორციელდეს არსებული მაღალი ძაბვის საჰაერო ქსელისსაყრდენების დემონტაჟი და ჩაბარდეს შესაბამისი სამსახურების თანამშრომლებს

***სამუშაოების ჩატარებისას დაცული იქნას უსაფრთხოების წესების და მოქმედი ევნ-ს შესაბამისი პუნქტები***

ელექტრო-სამონტაჟო სამუშაოების დასრულების შემდეგ ს.ს თელასის შესაბამისი სამსახურების თანდასწრებით განხორციელდეს ახალი ქსელის საცდელი ჩართვა (შემოწმება)

შესაბამისი აქტების გაფორმების შემდეგ ახალი ქსელი გადაცემული იქნას შემდგომ ექსპლოატაციაში



| პროექტი №5<br>ელექტრომექანიკური ნაწილი | განმარტებითი ბარათი | | | | |
|---|---|---|---|---|---|
| მოქალაქე კ. ხინთიბაძის და რ. ნოდიას კუთვნილ ნაკვ-დან (ფარნავაზ მეფის გამზ-ის და ი. პეტრიწის ქ-ის კუთხე) ს.ს. თელასი-ს, ქვესადგური "დიღომი 2"-ს ნკვ სექციის №4 ფიდერის საჰაერო ქსელის გადაბანა | ელ. მშენებელი"-ს ინჟინერ- დამპრ-ლი | | ლ. კოპალაძე | | |
| | სტადია | ფურც. № | ფურც. რ-ბა | მაშტ | თარიღი |
| | მ. პრ | 3 | 6 | 1:1000 | |

ЗАМОВА №5
ЗЕМЛЕУСТРОЇВНОЇ СПРАВИ

ЗЕМЛЕУСТРОЇВНА СПРАВА ДЛЯ ОФОРМЛЕННЯ ДОГОВОРУ ОРЕНДИ ЗЕМЕЛЬНОЇ ДІЛЯНКИ ДЛЯ ОБСЛУГОВУВАННЯ ТА ЕКСПЛУАТАЦІЇ ЛІНІЙНОГО ОБ'ЄКТА ЕЛЕКТРОМЕРЕЖЕВОГО ГОСПОДАРСТВА ТОВ "ВІЙСЬКОВА ЧАСТИНА 2"-Б, №4 ЗАМОВНИКУ ТОВ "ДТЕК ЕЛЕКТРОМЕРЕЖІ", ЩО РОЗТАШОВАНА НА ТЕРИТОРІЇ ЧЕРНІВЕЦЬКОЇ ОБЛАСТІ

ЗАГАЛЬНА ЛЕГЕНДА ПЛАНА

- ВУЗЛИ
- КОНТУРИ ЗЕМЕЛЬНИХ ДІЛЯНОК
- ЛІНІЇ ЗЕМЕЛЬНИХ ДІЛЯНОК
- ЛІНІЇ ЗЕМЕЛЬНИХ ДІЛЯНОК (ЗАГАЛЬНІ)
- ЛІНІЇ ЗЕМЕЛЬНИХ ДІЛЯНОК (6-10кВ) ЗАЛІЗНИЧНОЇ ЗЕМЛІ
- ЛІНІЇ ЗЕМЕЛЬНИХ ДІЛЯНОК (6-10кВ) ЗАЛІЗНИЧНОЇ ЗЕМЛІ
- ЛІНІЇ ЗЕМЕЛЬНИХ ДІЛЯНОК (ЗАЛІЗНИЧНОЇ ЗЕМЛІ)
- ЛІНІЇ ЗЕМЕЛЬНИХ ДІЛЯНОК ВЕРХНЯ ЗОНА ВІДЧУЖЕННЯ
- ЛІНІЇ ЗЕМЕЛЬНИХ ДІЛЯНОК ВЕРХНЯ ЗОНА ВІДЧУЖЕННЯ (ЗАЛІЗНИЧНОЇ ЗЕМЛІ)
- ОПОРИ ЛІНІЇ ЕЛЕКТРОПЕРЕДАЧІ

| ВИКОНАВЕЦЬ | Ю. І. ВОЛОШИНОВСЬКИЙ | |
|---|---|---|
| ПЕРЕВІРИВ | І. І. ВОЛОШИНОВСЬКИЙ | |
| ГОЛОВНИЙ ІНЖЕНЕР ПРОЕКТУ | С. І. ЛЕВЧЕНКО | |
| НАЧАЛЬНИК ВІДДІЛУ | | |
| ЗАТВЕРДИВ | | |
| ЗАГАЛЬНА ЗЕМЛЕУСТРОЇВНА СПРАВА | | |
| СТАДІЯ | ЕТАП. | ПРОЕКТ. № |
| ЗАГАЛЬНА ЗЕМЛЕУСТРОЇВНА СПРАВА ДЛЯ ОФОРМЛЕННЯ ДОГОВОРУ ОРЕНДИ ЗЕМЕЛЬНОЇ ДІЛЯНКИ ДЛЯ ОБСЛУГОВУВАННЯ ТА ЕКСПЛУАТАЦІЇ ЛІНІЙНОГО ОБ'ЄКТА ЕЛЕКТРОМЕРЕЖЕВОГО ГОСПОДАРСТВА ТОВ "ВІЙСЬКОВА ЧАСТИНА 2"-Б, №4 ЗАМОВНИКУ ТОВ "ДТЕК ЕЛЕКТРОМЕРЕЖІ", ЩО РОЗТАШОВАНА НА ТЕРИТОРІЇ ЧЕРНІВЕЦЬКОЇ ОБЛАСТІ | | |
| ЗАГАЛЬНА ЗЕМЛЕУСТРОЇВНА СПРАВА ДЛЯ ОФОРМЛЕННЯ ДОГОВОРУ ОРЕНДИ ЗЕМЕЛЬНОЇ ДІЛЯНКИ ДЛЯ ОБСЛУГОВУВАННЯ ТА ЕКСПЛУАТАЦІЇ ЛІНІЙНОГО ОБ'ЄКТА ЕЛЕКТРОМЕРЕЖЕВОГО ГОСПОДАРСТВА ТОВ "ВІЙСЬКОВА ЧАСТИНА 2"-Б, №4 ЗАМОВНИКУ ТОВ "ДТЕК ЕЛЕКТРОМЕРЕЖІ", ЩО РОЗТАШОВАНА НА ТЕРИТОРІЇ ЧЕРНІВЕЦЬКОЇ ОБЛАСТІ | | |
| ВИДАНО | ДАТА | |
| ЗАГАЛЬНА ЗЕМЛЕУСТРОЇВНА СПРАВА ДЛЯ ОФОРМЛЕННЯ ДОГОВОРУ ОРЕНДИ ЗЕМЕЛЬНОЇ ДІЛЯНКИ ДЛЯ ОБСЛУГОВУВАННЯ ТА ЕКСПЛУАТАЦІЇ ЛІНІЙНОГО ОБ'ЄКТА ЕЛЕКТРОМЕРЕЖЕВОГО ГОСПОДАРСТВА ТОВ "ВІЙСЬКОВА ЧАСТИНА 2"-Б, №4 ЗАМОВНИКУ ТОВ "ДТЕК ЕЛЕКТРОМЕРЕЖІ", ЩО РОЗТАШОВАНА НА ТЕРИТОРІЇ ЧЕРНІВЕЦЬКОЇ ОБЛАСТІ | 22.02.2013 | 4 |

Лінія ПЛ-10кВ №4 ВЧ-2 - Б-32 (Магістральна лінія ПЛ-10кВ №4 ВЧ-2 - Б-32)

Лінія ПЛ-10кВ №4 ВЧ-2 - Б-32 (Магістральна лінія ПЛ-10кВ №4 ВЧ-2 - Б-32)

Опора ПЛ-10кВ №4 ВЧ-2 - Б-32 (Магістральна лінія ПЛ-10кВ №4 ВЧ-2 - Б-32)

Лінія ПЛ-10кВ Б-32 (Магістральна лінія ПЛ-10кВ №4 ВЧ-2 - Б-32)

NA2XSEY 3X240 RM/25, Lтр=177м, Lkab=202m

Опора ПЛ-10кВ №4 ВЧ-2 - Б-32 (Магістральна лінія ПЛ-10кВ №4 ВЧ-2 - Б-32)

Лінія ПЛ-10кВ №4 ВЧ-2 - Б-32 (Магістральна лінія ПЛ-10кВ №4 ВЧ-2 - Б-32)

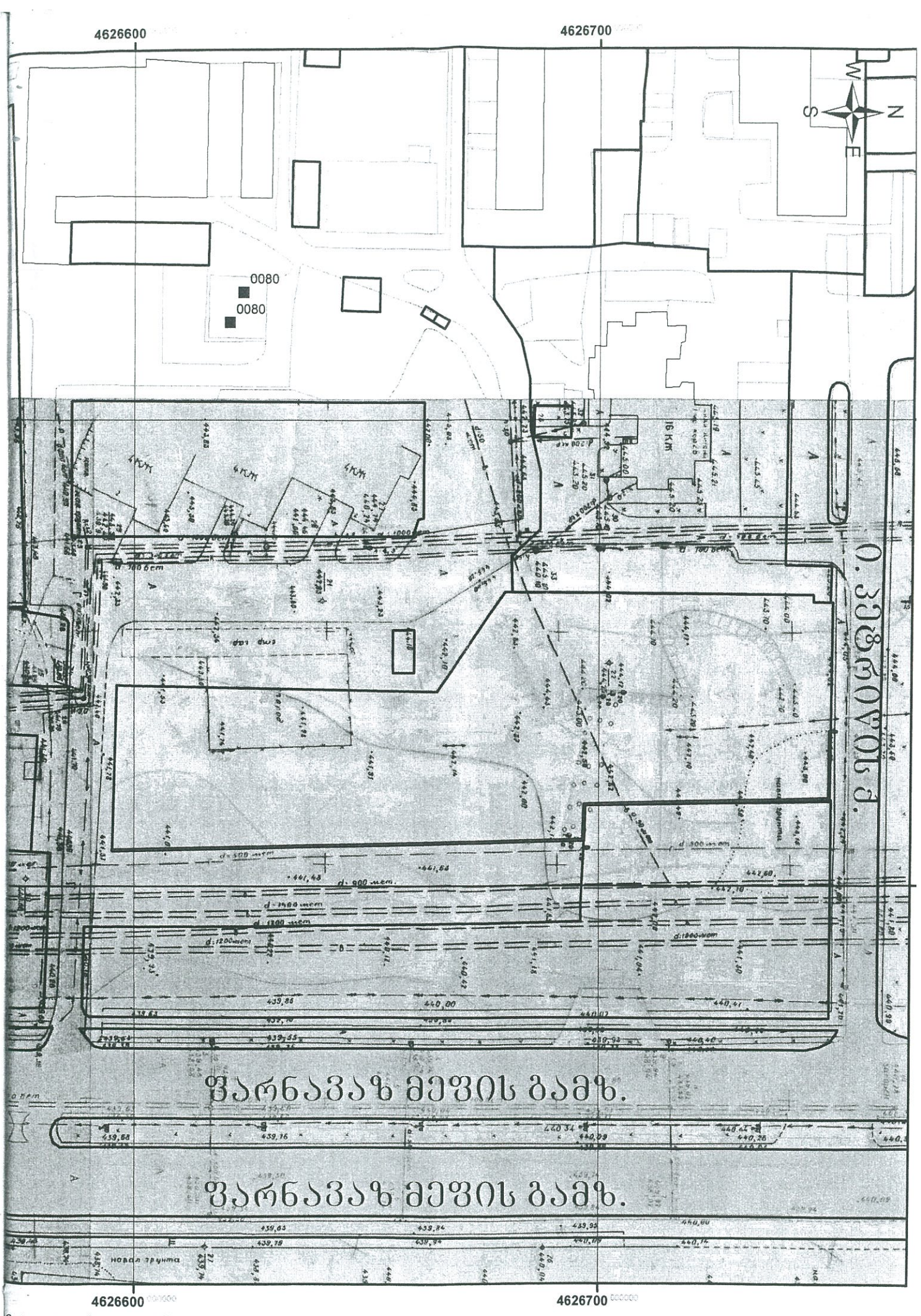


0.4კვ. საკაბელოლ ქსელი
ზრასის სიგრძე სულ: 1778.
ასშტაბი: 1:1000

| № | ბიპი, მარკა | მასალის დასახელება | ერთ. | რაოდ. | შენიშვნა |
|---|---|---|---|---|---|
| 1 | NA2XSEY 3X185, RM/16 | ძალოვანი კაბელი 10კვ. კაბვაზე 3X185მმ2 კვეთის (მშრალი) | მ | 202 | |
| 2 | TRAJ12/3x150-240 | სემაერთებელი muფრო 10კვ. კაბვაზე (კაბელის კვეთის შესაბამისი) | ცალი | 1 | |
| 3 | POLT-12D/3XO-H1 | ანძაშრიი muფრო 10კვ. კაბვაზე (კაბელის და საპაერო ხაზის კვეთის შესაბამისი) | ცალი | 1 | |
| 4 | ОПН 6 | გადაძაბვის შემზრუდველი | ცალი | 3 | |
| 5 | Ø≤150 | მილი სქელკედლიანი ძნელადდწვადი პლასმასის სქელკედლიანი (გოფრირებული) | მ | 4 | ძალოვანი კაბელის დაცვა საყრდენზე |
| 4 | B=250 | სასიგნალო გამაფრთხილებელი ლენტა | მ | 185 | |

## კაბელის ტრანშეაში ჩაწყობის წესი

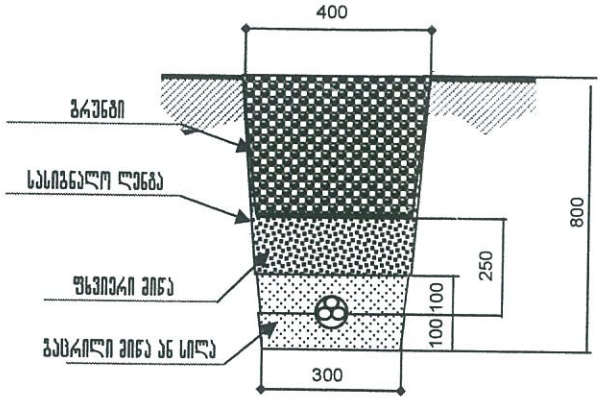


| პროექტი №5<br>ელექტროტექნიკური ნაწილი | მასალების სპეციფიკაცია<br>კაბელის ტრანშეაში ჩაწყობის წესი | | | | |
|---|---|---|---|---|---|
| მოქალაქე კ. ხინთიბაძის და რ. ნოდიას კუთვნილ ნაკვ-დან (შარნაპაზე შეფის გაკვ-ის და ი. პეტრიწის ქ-ის კუთხე) ს.ს. თელასი-ს, ქვესადგური "დიღომი 2"-ს ნაკ სექციის №4 ფიდერის საპაერო ხაზის გადატანა | ელ. მშენებელი"-ს ინჟინერ- დიზაინერი | | ლ. კოპალაძე | | |
| | სტადია | ფურც. № | ფურც. რ-ბა | მაშტ | თარიღი |
| | მ. პრ | 5 | 6 | 1:1000 | |

| პოზ | დასახელება | განზ. ერთ. | რ-ბა | შენიშვნა |
|---|---|---|---|---|
| 1 | საკაბელო არხის გათხრა 1 კაბელისათვის III კატეგ. გრუნტში | $მ^3$ | | |
| 2 | საწოლის მომზადება 1 კაბელისათვის | $მ-მ^3$ | | |
| 3 | გრუნტის და სამშენებლო ნაგვის გატანა | $მ^3$ | | |
| 4 | გრუნტის ჩაყრა ტრანსეაში | $მ^3$ | | |
| 5 | მილების დამაგრება საყრდენზე | მ | | |
| 6 | კაბელის ჩადება ტრანშეაში | მ | | |
| 7 | კაბელი გატარება მილში | მ | | |
| 8 | კაბელი გატარება საყრდენზე | მ | | |
| 9 | კაბელის მიერთება საჰაერო ქსელზე | პოზ | 1 | |
| 10 | კაბელის მიერთება არსებულ საკაბელო ქსელზე | პოზ | 1 | |
| 11 | მაღალი ძაბვის საჰაერო გამთიშველის დემონტა | ც | 1 | |
| 12 | არსებული საჰაერო ქსელის დემონტაჟი | მ | 134 | |
| 13 | არსებული საყრდენების დემონტაჟი | ცალი | 3 | |
| 14 | ახალი ქსელის საცდელი ჩართვა | პოზ | 1 | |

| პროექტი №5<br>ელექტროტექნიკური ნაწილი | სამუშაოების მოცულობა | | | |
|---|---|---|---|---|
| მოქალაქე კ. ხინთიბაძის და რ. ნოდიას კუთვნილ ნაკვ-დან (ფარნავაზ მეფის გამზ-ის და ი. პეტრიწის ქ-ის კუთხე) ს.ს. თელასი-ს, ქვსადგური "დიღომი 2"-ს ნკვ სექციის №4 ფიდერის საჰაერო ქსელის გადატანა | ელ. მშენებელი"-ს ინჟინერ- დამპრ-ლი | | ლ. კოპალაძე | |
| | სტადია | ფურც. № | ფურც. რ-ბა | მასშ | თარიღი |
| | მ. პრ | 6 | 6 | 1:1000 | |

# ხაზოვანი ნაგებობის აზომვითი ნახაზი

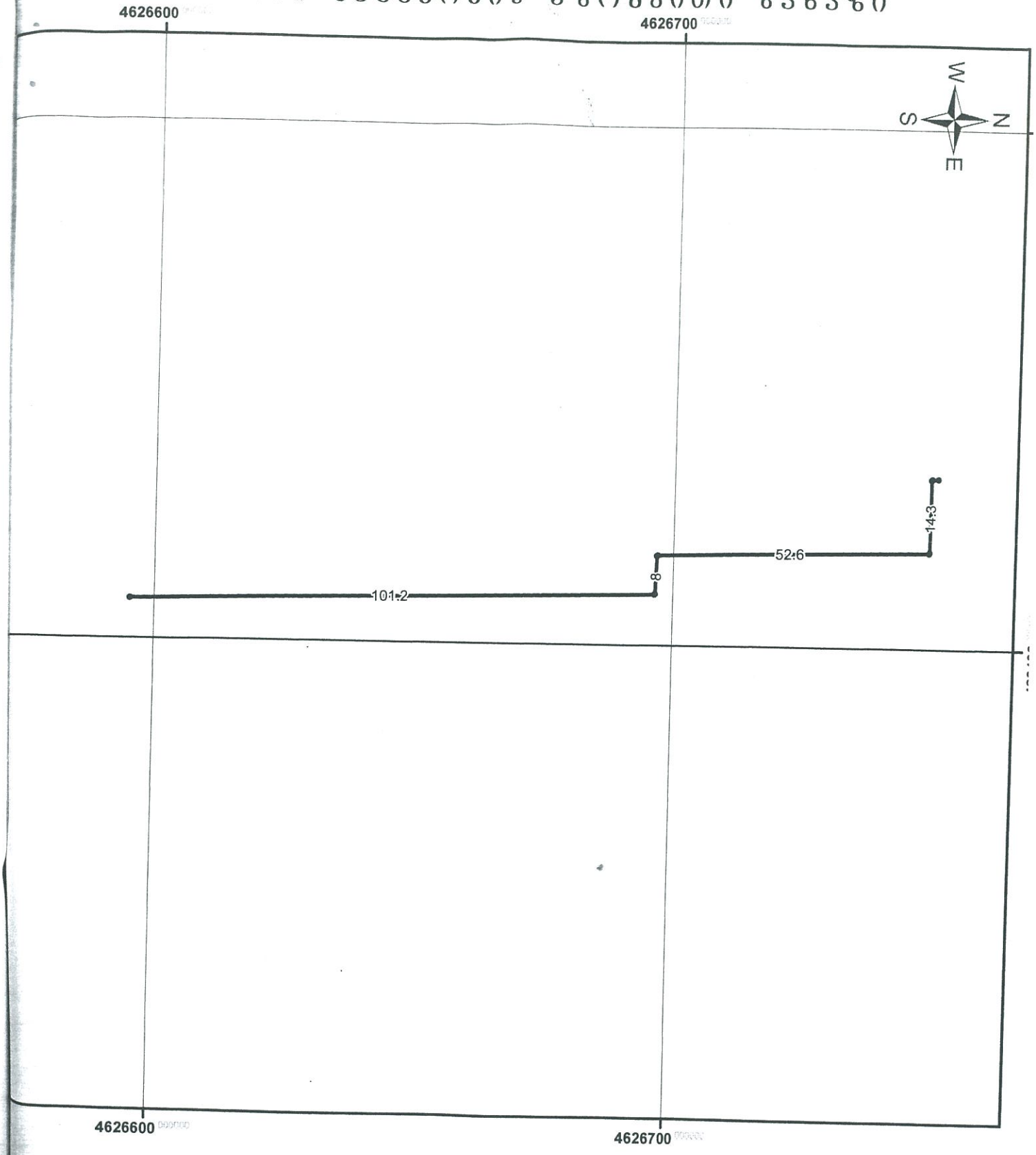


| | | |
|---|---|---|
| გავრცელების ზონა: ქ. თბილისი, დიდი დიღომი ფარნავაზ მეფის გამ-ის და ი. პეტრიწის ქ-ის კუთხე | შ.პ.ს. "ელექტრო მშენებელი" | |
| მასშტაბი: 1:1,000 0 10 20 40 metr | | |
| სიგრძე სულ 177მ. | საკადასტრო აღწერაზე უფლებამოსილი პირი: | შ.პ.ს. "ელექტრო მენებელი"-ს" ინჟინერ-დამპროექტებელი ლ. კაპანაძე |
| პირობითი ნიშნები: ელ. კაბელის მონაკვეთი | დაინტერესებული პირი: | მოქალაქე რევაზ ნოდია |

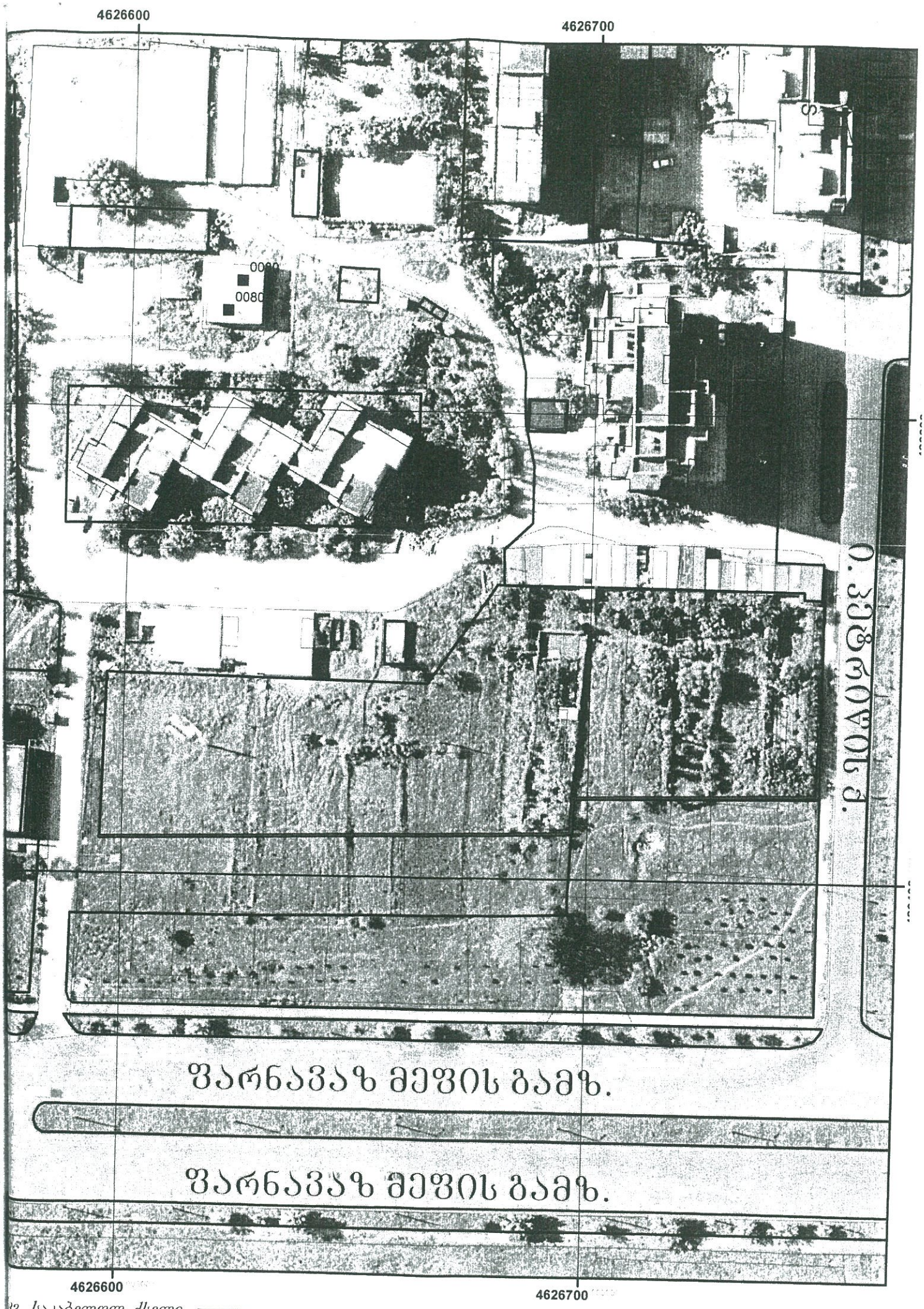


ქვ. საკაბელოლ ქსელი
ასის სიგრძე სულ: 1778.
შკალა: 1:1000

АО „ТЕЛАСИ“ სს „თელასი“

TELASI 5 13 00025004

26/07/2013

მოქ. რ. წოდიას

თქვენი 2013 წლის 24 ივლისის N24563 წერილის პასუხად გაცნობებთ, რომ თქვენს მიერ მითითებული მიწის ნაკვეთი (საკადასტრო კოდი: 01,10,06,009,042) სერვიტუტით სს „თელასის“ მიერ დატვირთული არ არის.

შესაბამისად, გთხოვთ აღნიშნულ საკითხთან დაკავშირებით, მიმართოთ ქ. თბილისის მერიის არქიტექტურის სამსახურს.

ფინანსური დირექტორი ა. ბალოჩუგოვი

შეშს: ზ. აზარაშვილი

2-27-45-31

საქართველო, თბილისი, 0159 ვანის ქ.3
Грузия, Тбилиси 0159, ул. Ванская 3
Тел.: +995 (32) 225 52 11; Факс: +995 (32) 277 99 81