საქართველო
ქ. თბილისის მერია
სსიპ თბილისის არქიტექტურის სამსახური

ქ. თბილისი, ისანი-სამგორის რაიონი, ქინძმარაულის ქ. №5
არსებული 1220კვ.მ. არასასოფლო-სამეურნეო დანიშნულების მიწის ნაკვეთის

სამსახურის უფროსი /გ. გოგოლაშვილი/

გეგმა

საფუძველი: ქ. თბილისის მთავრობის №20-32-704. 10.112008 წლის დადგენილება

სიტუაციური სქემა	მასშტაბი: 1:5000

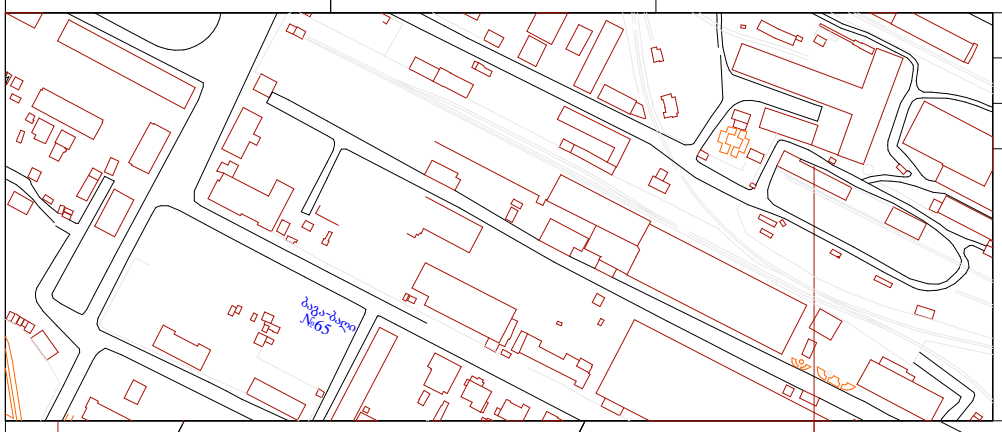

miwis nakveTis sazRvrebis momzadebis da sainvesticio ganyofileba

განყოფილების უფროსი		
მთავარი სპეციალისტი		

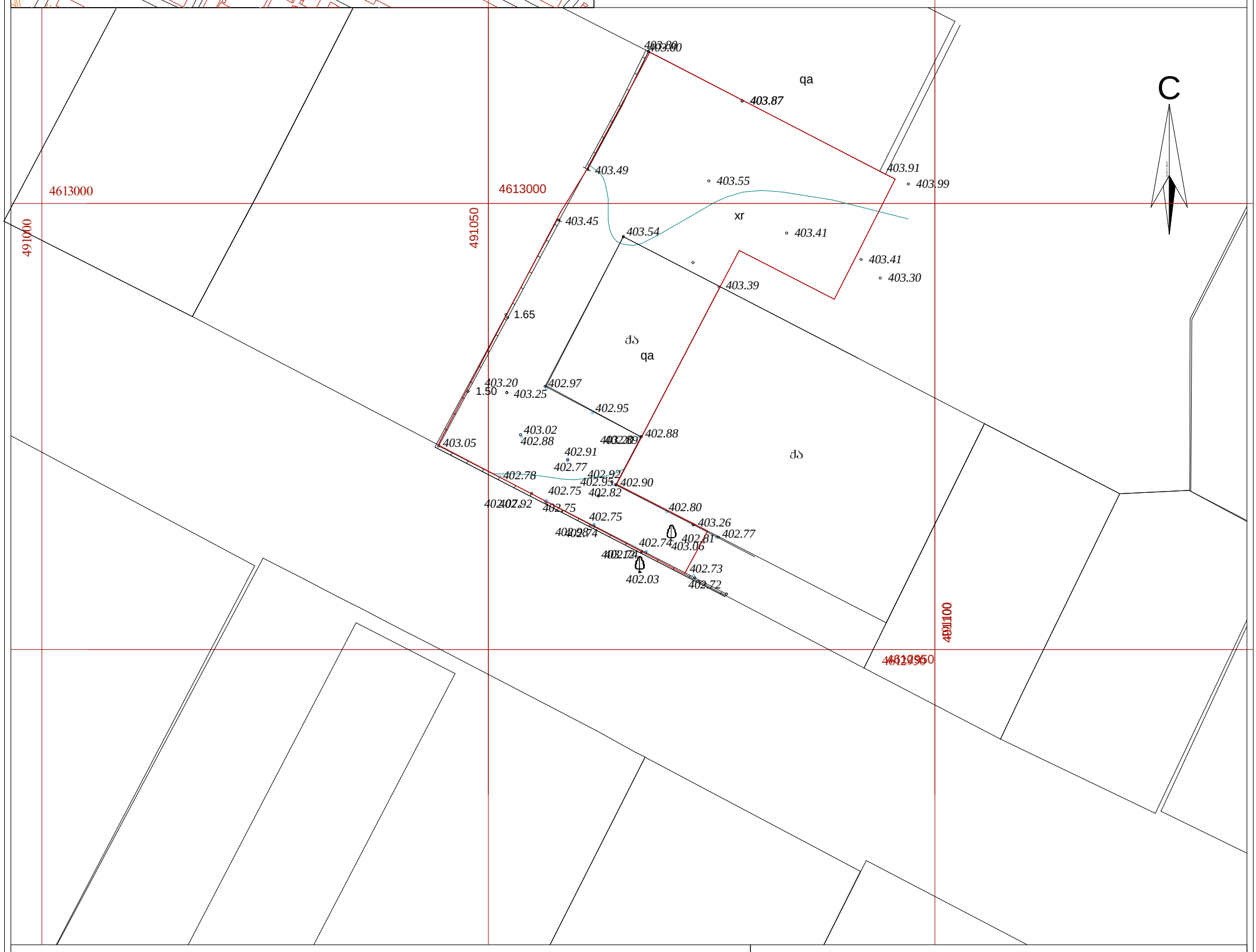

პირობითი აღნიშვნები

WGS 1984-ის კოორდინატთა სისტემის UTM proeqcia

qs	საცხ. შენობა	ხის ღობე	წ — წყალგაყვანილობა
qa	არასაცხ. შენობა	ღობე	გ — გაზი
	ფარდული	ქვის კედელი	კ — კანალიზაცია
	მშენებარე შენობა	კედელი	სან — სანიაღვრე
	სატრანსფორ. ჯიხური	ფლატე	კბ — კავშირგაბმულობა
	ხეები	რკინიგზა	ელ. ქსელები
	გარე განათება	სამეთვალყურეო ჭები	თბ — გათბობა
		ელ. გადამცემი ხაზი	

SeniSvna: 1) ———— ნაკვეთის საზღვარი (თუ იგი არის ნახაზზე) მითითებულია დამკვეთის მიერ
2) მიწის სამუშაოების შესრულებისას შეატყობინეთ კომუნიკაციის წარმომადგენლებს

შ.პ.ს. "ჯირკიტაძე და კომპანია" (ს/ნ 4162940067)
პეკინის ქ. №27/10 ტ: 37 46 49 მობ: 8 99 56 22 76, ფაქსი: 37 23 00
L.T.D "KIRKITADZE & COMPANY"
Pekini str. N 27/10 tel: 37 46 49 mob: 8 99 56 22 76, fax: 37 23 00
www. kirkitadze.ge kirkitadze@mail.ru

დირექტორი:		რ. კირკიტაძე
აზომა:		ზ. ცერცვაძე
დახაზა:		ხ. ქართველიშვილი
დამკვეთი		

masStabi: 1:500

საქართველო
ქ. თბილისის მერია
სსიპ თბილისის არქიტექტურის სამსახური

ქ. თბილისი, ისანი-სამგორის რაიონი, ჩხმაძარიულის ქ. №5

სამსახურის უფროსი /მ. მუხიანიშვილი/

არსებული 1220კვმ. არასახლოვლო-სამეურნეო დანიშნულების მიწის ნაკვეთის

გეგმა

საფუძველი: ქ. თბილისის მთავრობის №20-32-704. 10.11.2008 წლის დადგენილება

სიტუაციური სქემა	მასშტაბი: 1:5000

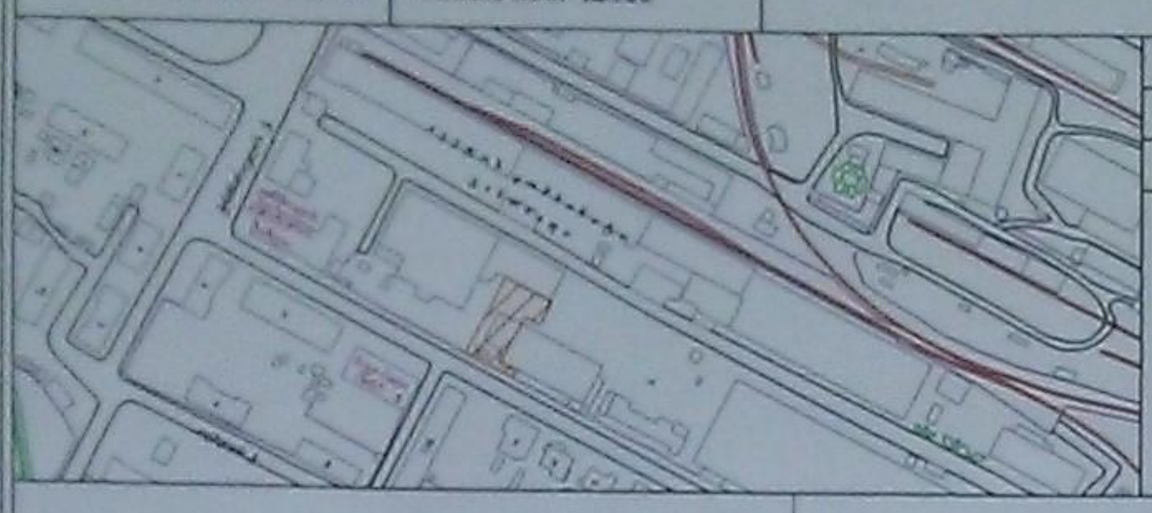

მიწის ნაკვეთის საზღვრების მოწესრიგების და საინვესტიციო განკუთვნილება		
განყოფილების უფროსი		
მთავარი სპეციალისტი		

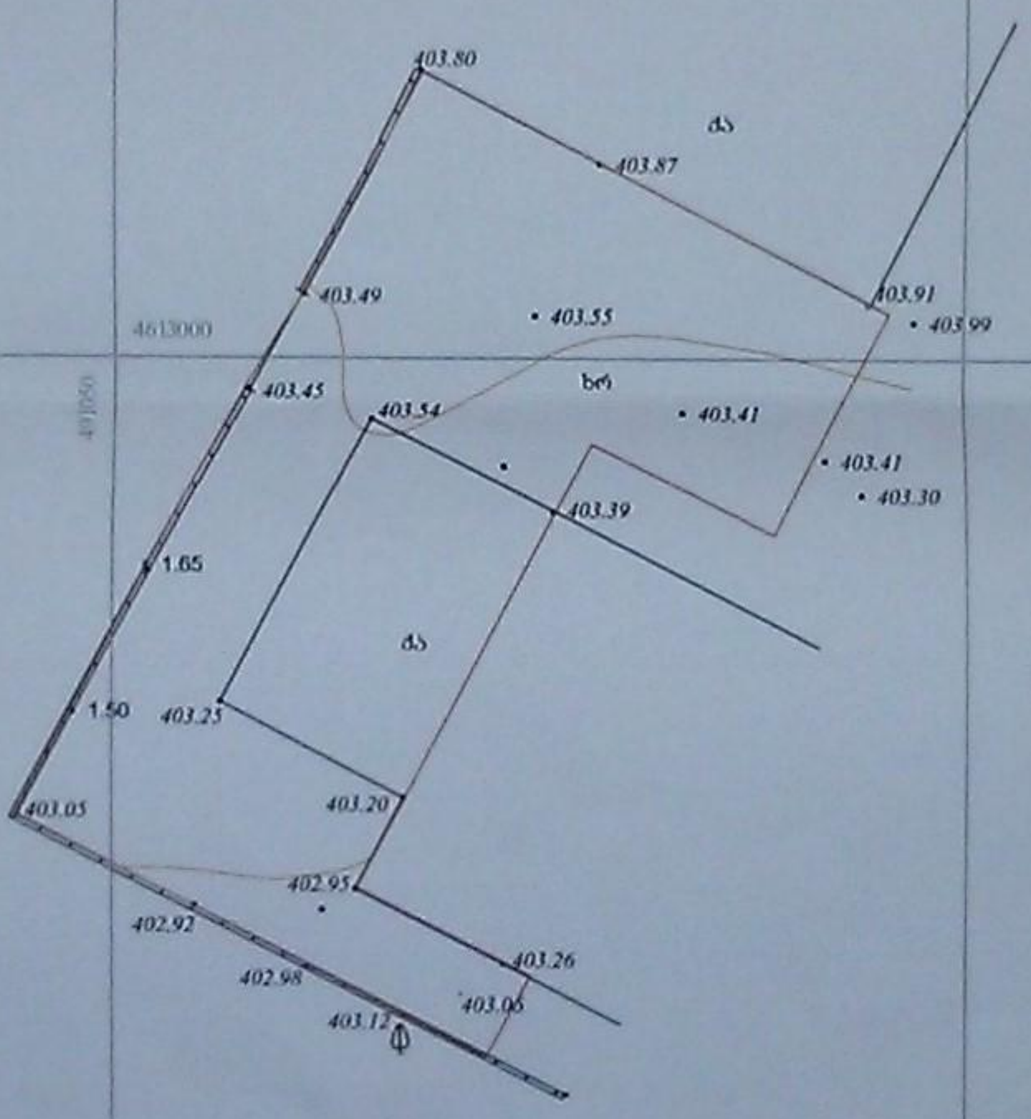

პირობითი აღნიშვნები

WGS 1984-ის კოორდინატთა სისტემის UTM პროექცია



შენიშვნა: 1)	ნაკვეთის საზღვარი (თუ იგი არის ნახაზზე მითითებული დამატების მიერ
	2) მიწის სამეურნეოდან შესაძლებლობა მეზობლები კომუნიკაციის წარმოსადგენად

შ.პ.ს. "კირკიტაძე და კომპანია" (ს/ნ 4162940067)

ვაკის ქ. №27/10 ტ: 37 46 49 მობ: 8 99 56 22 76, ფაქსი: 37 23 00
L.T.D "KIRKITADZE & COMPANY"
Pekini str. N 27/10 tel: 37 46 49 mob: 8 99 56 22 76, fax: 37 23 00
www. kirkitadze.ge kirkitadze@mail.ru

დირექტორი		ნ. კირკიტაძე
არხიტ.		ა. ცხრეკაძე
ტეხნიკური		ა. ქართველიშვილი
დამკვეთი		შპს "არკანი"
მასშტაბი: 1:500		17.02.2014წ.

qnZmaraulis 5_12 11 2014.dwg 11/18/2014 12:48:04 PM

საქართველო
ქ. თბილისის მერია
სსიპ თბილისის არქიტექტურის სამსახური

ქ. თბილისი, ისანი-სამგორის რაიონი, ქინძმარაულის ქ. №5
არსებული 1220კვ.მ. არასასოფლო-სამეურნეო დანიშნულების მიწის ნაკვეთის

სამსახურის უფროსი /გ. გოგოლაშვილი/

გეგმა

საფუძველი: ქ. თბილისის მთავრობის №20-32-704. 10.112008 წლის დადგენილება

სიტუაციური სქემა	მასშტაბი: 1:5000

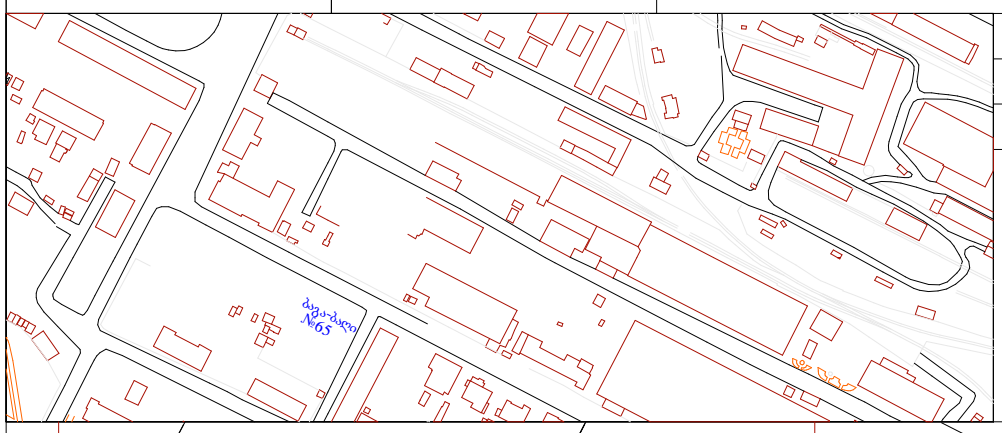

მიწის ნაკვეთის საზღვრების მომზადების და საინვესტიციო განჩოფილება

განყოფილების უფროსი		
მთავარი სპეციალისტი		

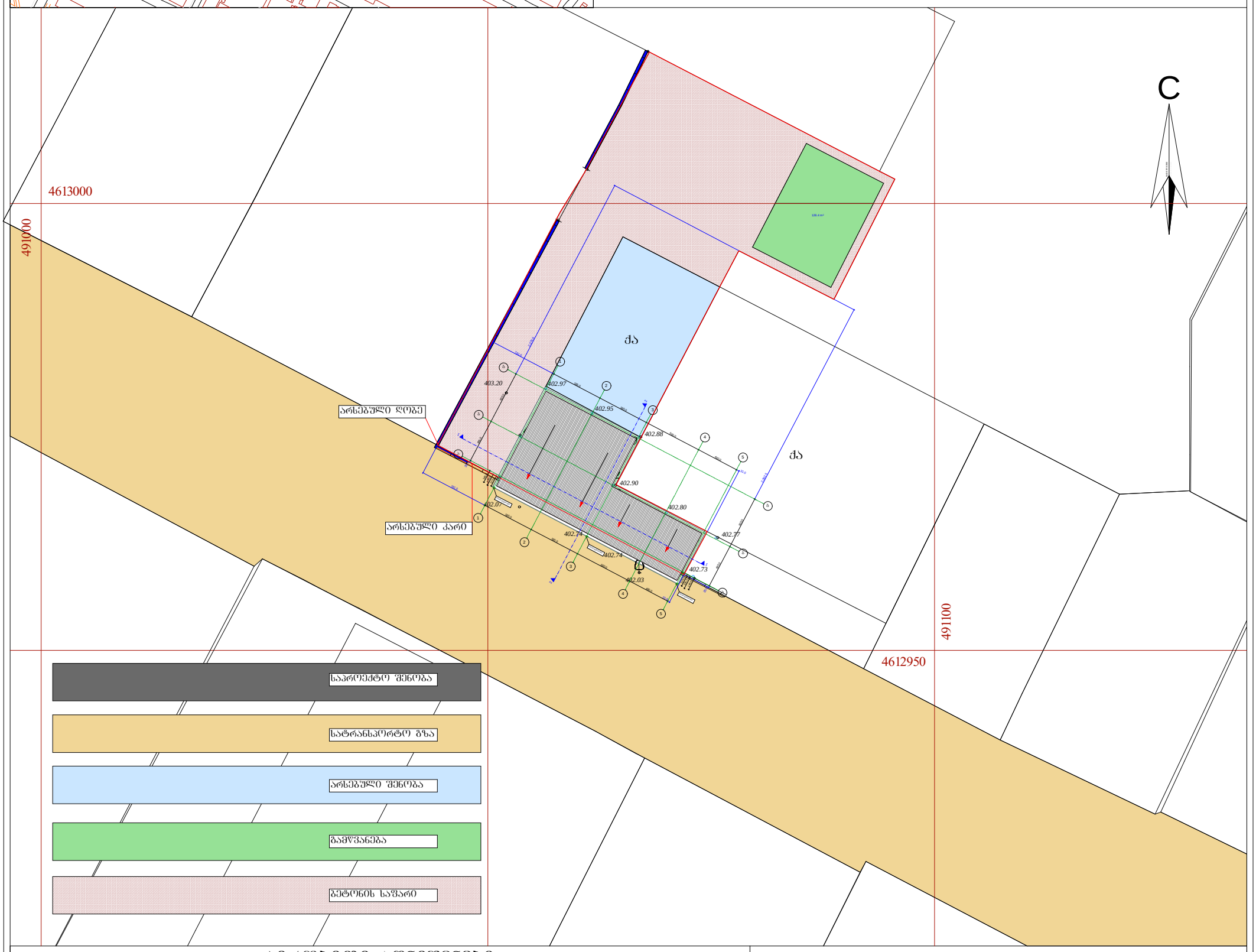

პირობითი აღნიშვნები

WGS 1984-ის კოორდინატთა სისტემის UTM proeqcia

qs	საცხ. შენობა		ხის ღობე	წ	წყალგაყვანილობა
qa	არასაცხ. შენობა		ღობე		
	ფარდული		ქვის კედელი	გ	გაზი
	მშენებარე შენობა		კედელი	კ	კანალიზაცია
	სატრანსფორ. ჯიხური		ფლატე	სან	სანიაღვრე
	ხეები		რკინიგზა	კბ	კავშირგაბმულობა
	გარე განათება		სამეთვალყურეო ჭები		ელ. ქსელები
			ელ. გადამცემი ხაზი	თბ	გათბობა

SeniSvna: 1) ———— ნაკვეთის საზღვარი (თუ იგი არის ნახაზზე) მითითებულია დამკვეთის მიერ
2) მიწის სამუშაოების შესრულებისას შეატყობინეთ კომუნიკაციის წარმომადგენლებს

Art line ARCHITECTS GROUP	შპს. "არტ ლაინი"		
დირექტორი		მ. გაიდარაშვილი	
არქიტექტორი		ე. სტარუხინა	

მისამართი: ქ.თბილისი, ქუცა ქინძმარაული, №5, საკადასტრო კოდი 01.19.33.001.504

არქიტექტურული ნაწილი			2014წ
ტოპოგრაფიულ დამუშავებული გენ გეგმა	სტადია	ფურცელი	ფურცლების რაოდენობა	მასშტაბი
	პრ.			1:500

masStabi: 1:500