მრავალბინიანი საცხოვრებელი სახლი ქ. თბილისში, ცინცაძის ქ.№63-ში



(საპროექტო წინადადების
დასაბუთება
ქალაქგეგმარებითი
პირობების მისატებად)

სიტუაციური სქემა

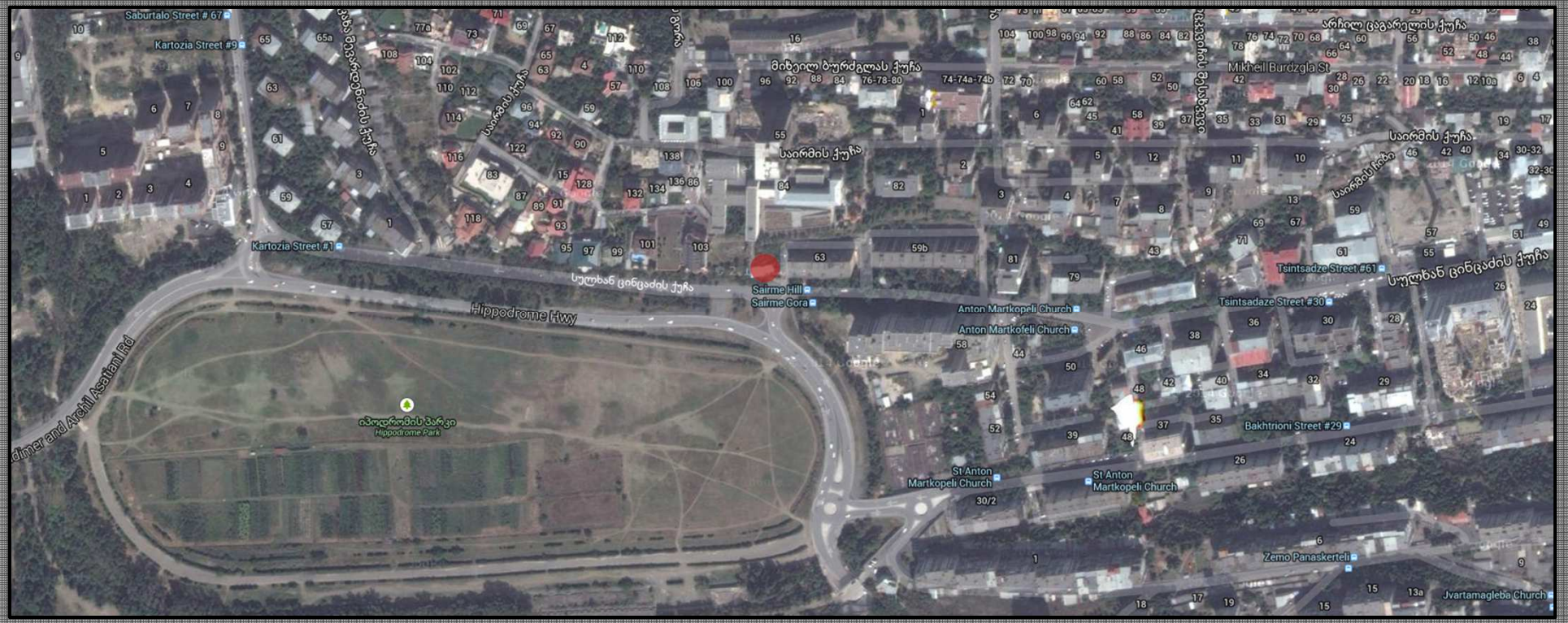

გენ-გეგმა საჯადასტრო ერთეულების ჩვენებით

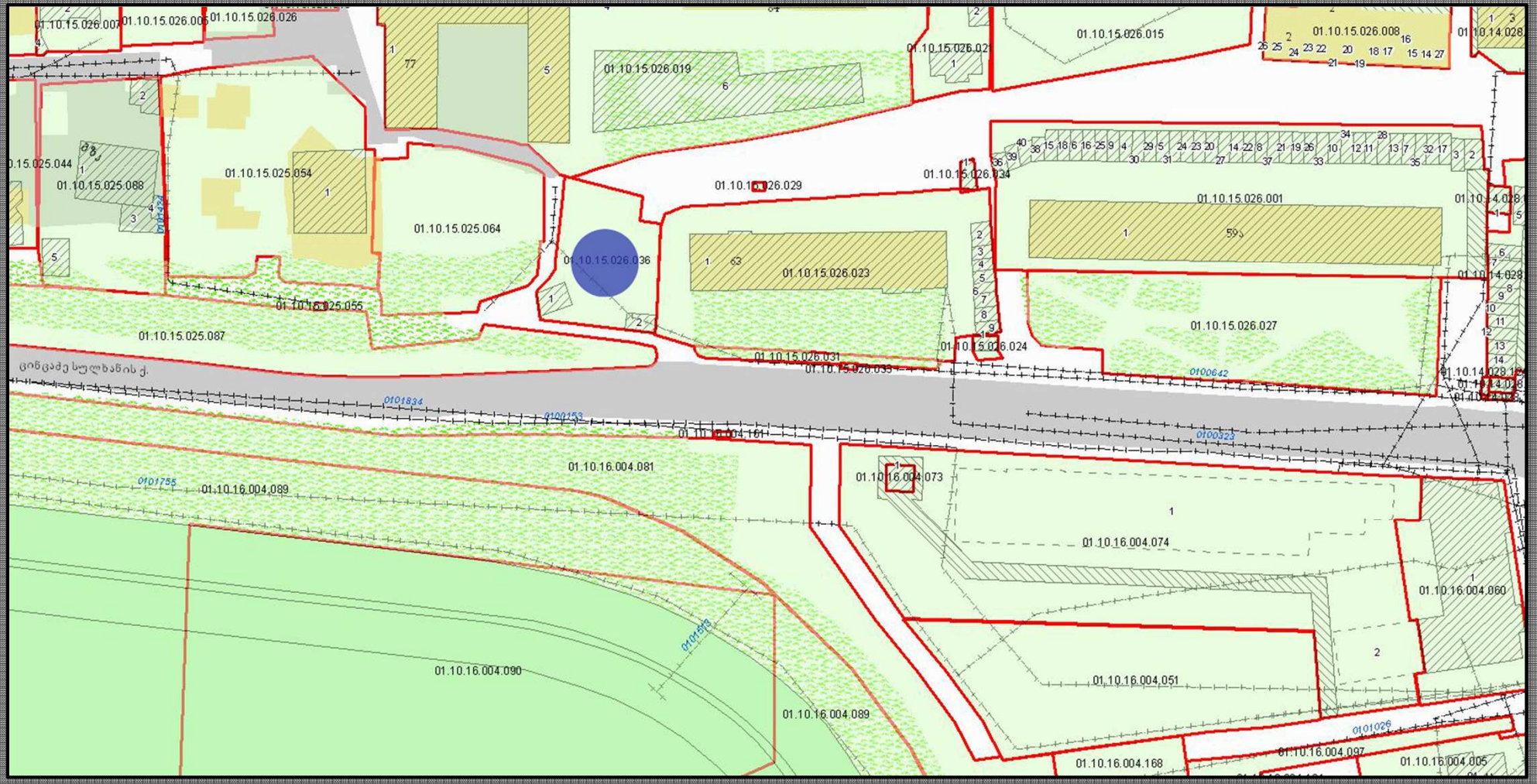

ორთოფოტო სურათი

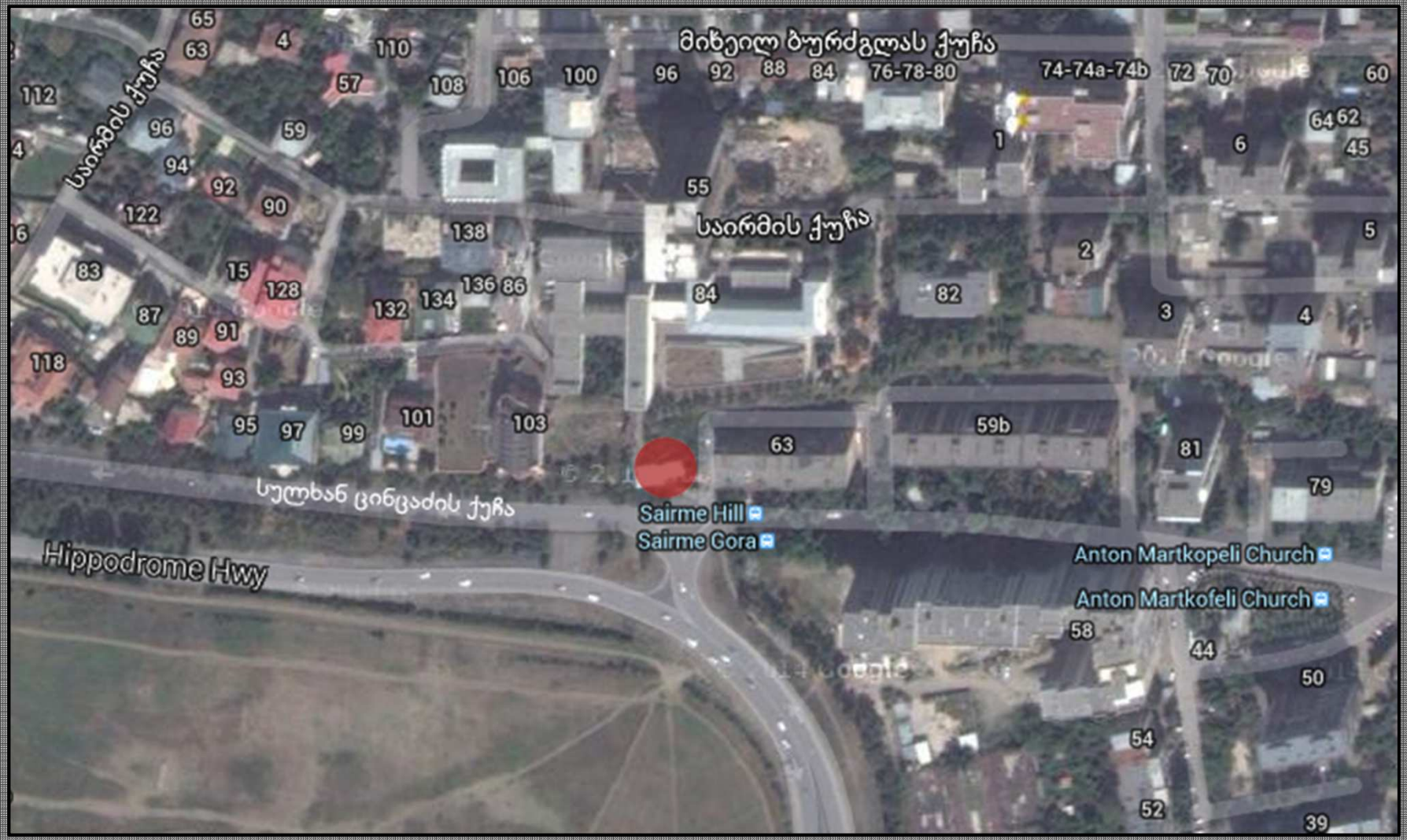


Sulkhan Tsintsadze St
ცინცაძის ქუჩა
Hippodrome Hwy
ბახტრიონის ქუჩა
Bakhtrioni St

ფოტოფიქსირების ნერტილები

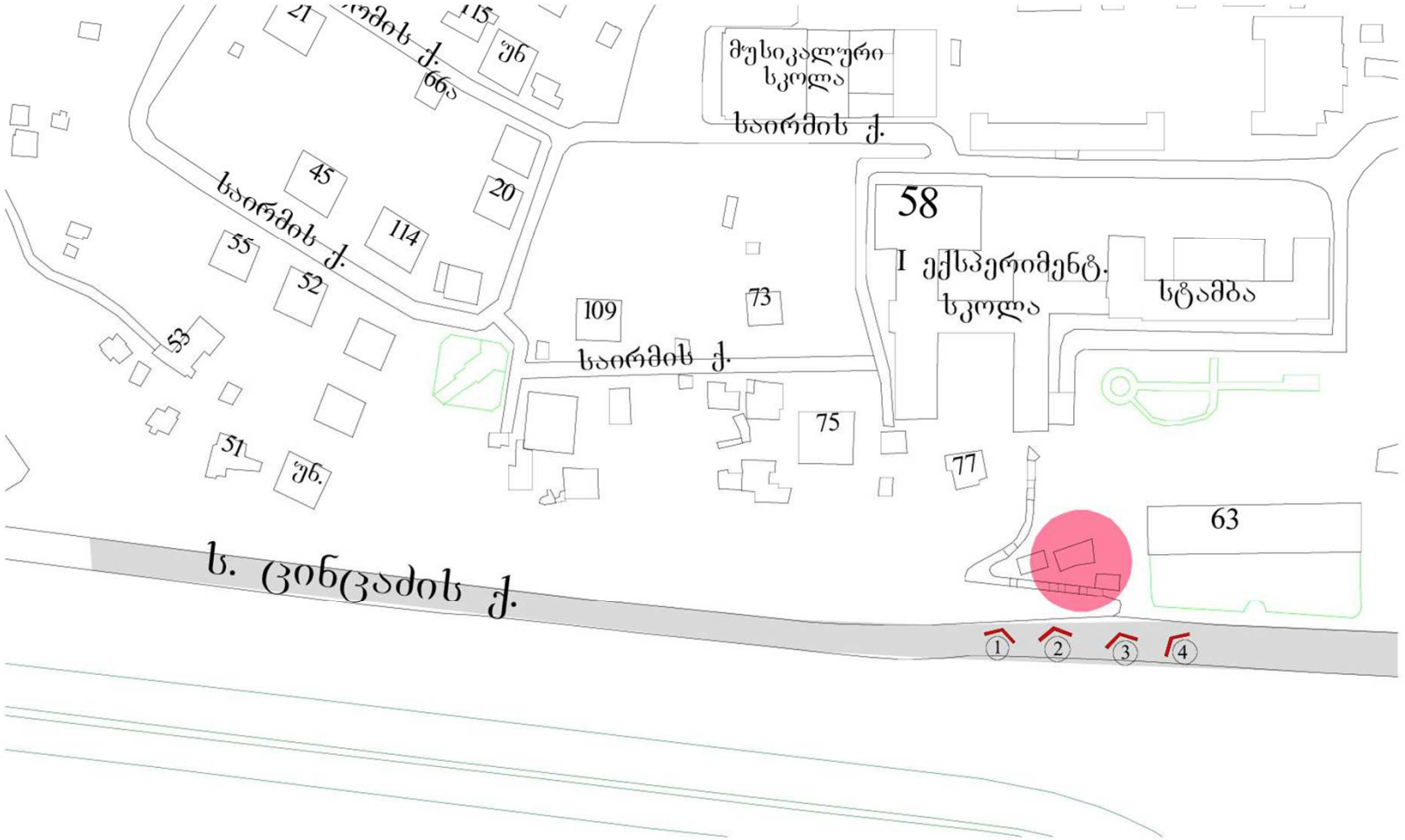

არსებული ფოტო-მასალა





არსებული ფოტო-მასალა





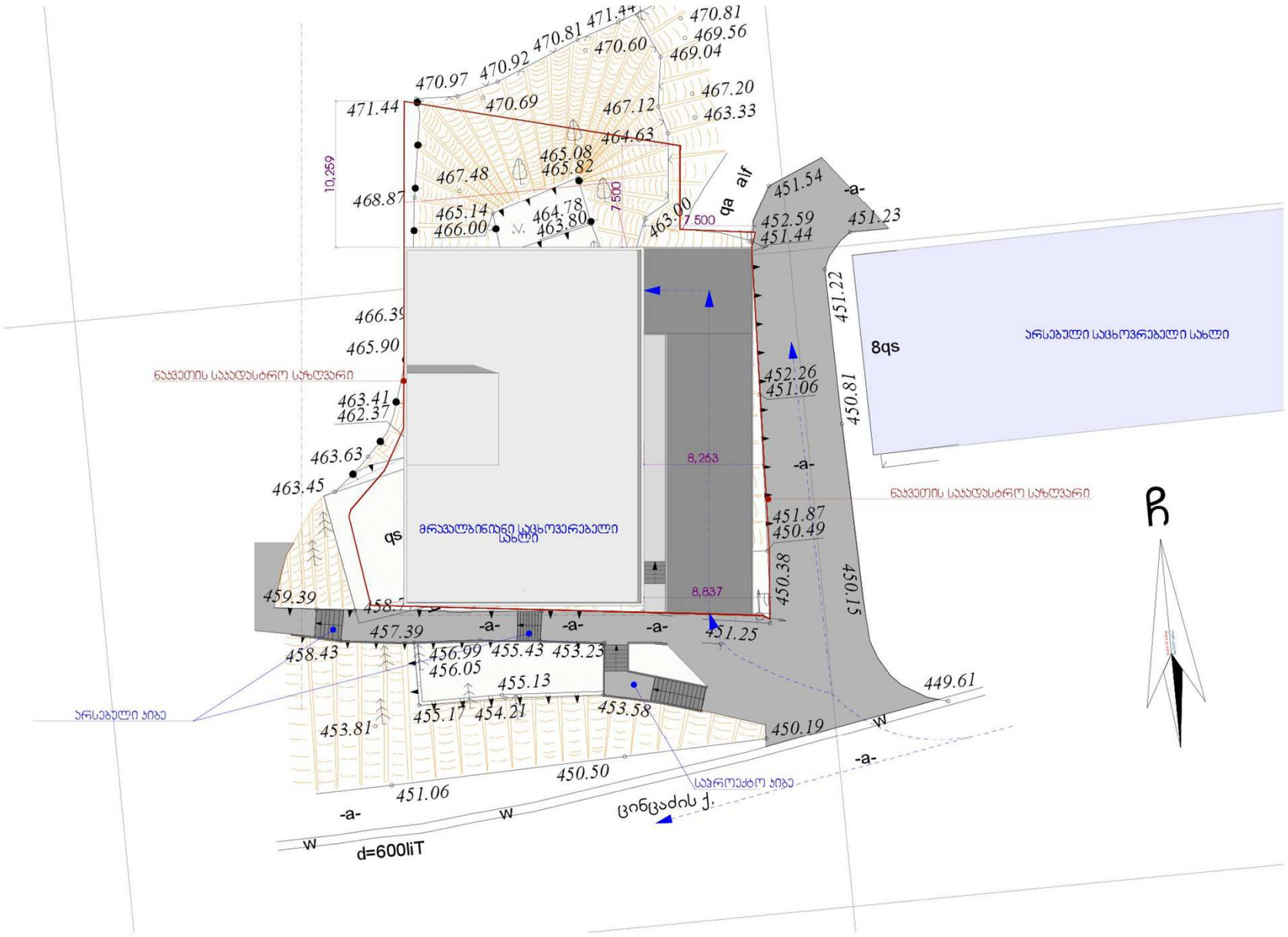
471.44
470.97
470.92
470.81
471.44
470.81
469.56
470.60
469.04
470.69
467.12
467.20
463.33
464.63
465.08
465.82
467.48
468.87
465.14
466.00
464.78
463.80
463.00
7.500
10,259
7.500
qa
alf
451.54
-a-
452.59
451.44
451.23
451.22
466.39
465.90
8qs
არსებული საცხოვრებელი სახლი
ნაჯვეთის საპატრო საზღვარი
452.26
451.06
463.41
462.37
463.63
463.45
8,263
-a-
450.81
ნაჯვეთის საპატრო საზღვარი
451.87
450.49
qs
მრავალბინიანი საცხოვრებელი სახლი
459.39
8,837
450.38
450.15
457.39
-a-
-a-
-a-
451.25
458.43
456.99
455.43
453.23
456.05
455.13
449.61
არსებული ბიბე
453.81
455.17
454.21
453.58
450.19
W
-a-
450.50
451.06
-a-
W
W
d=600liT
საპროექტო ბიბე
ცინცაძის ქ.

საპროექტო შენობის სიმაღლე ქუჩებთან მიმართებაში

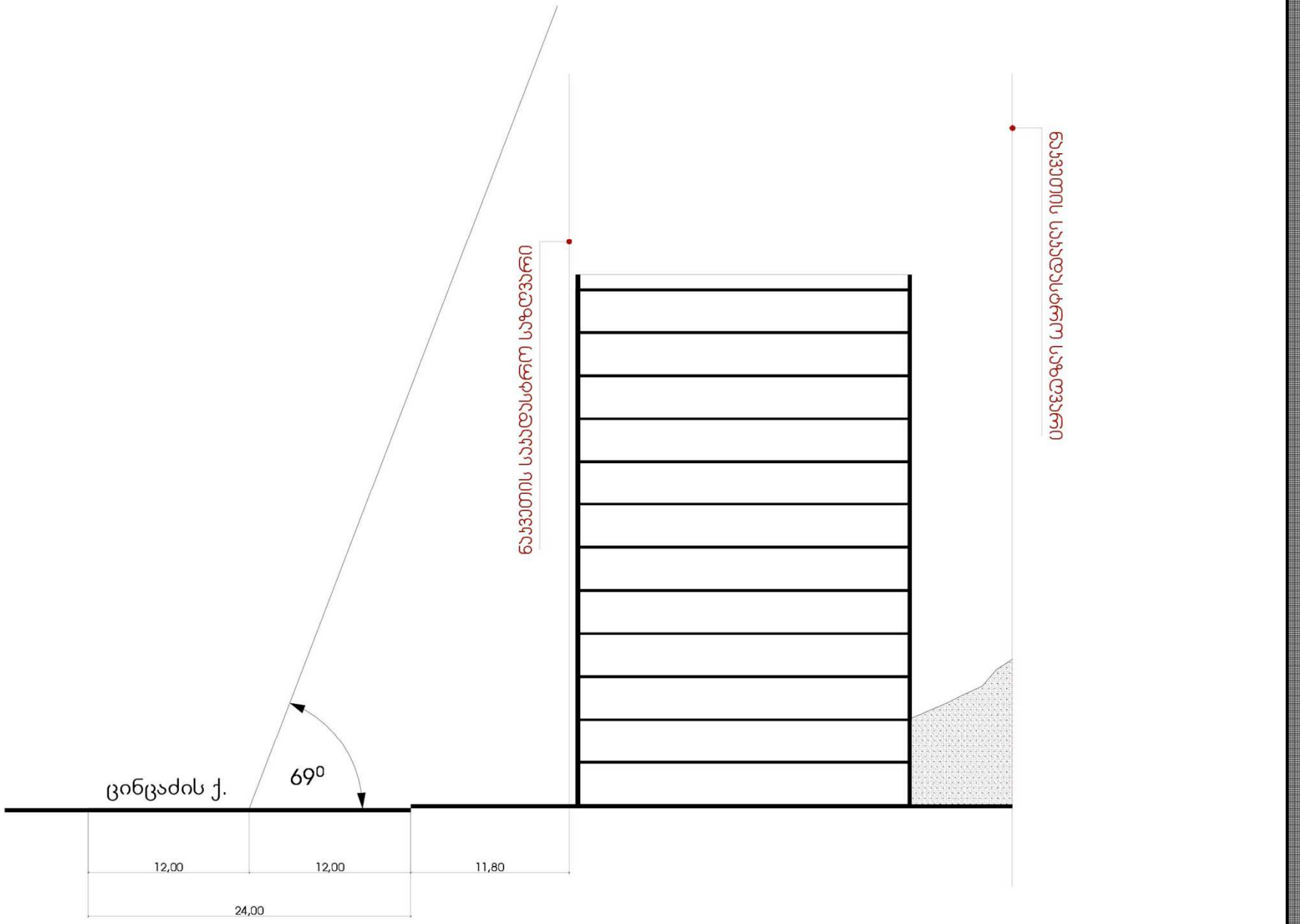

მიწისქვეშა ავტოსადგომი 23 ადგილზე

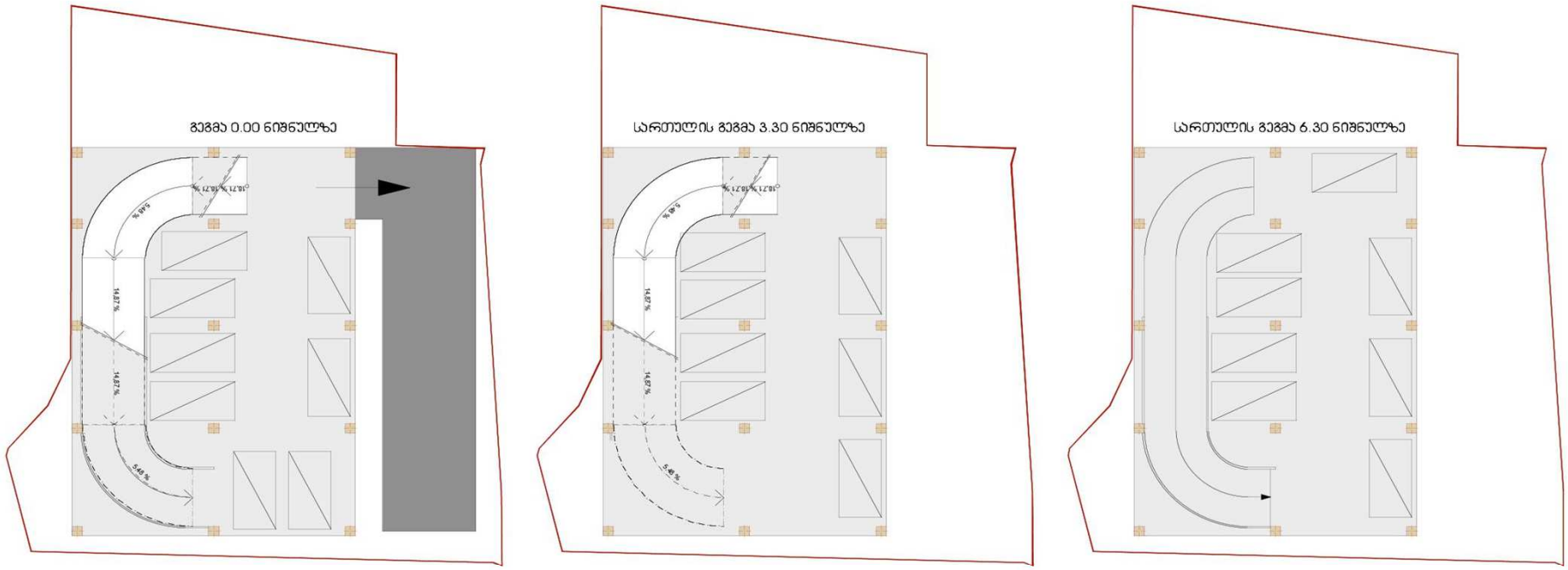



პერსპექტიული ხედი