-I სართულის გეგმა -4.20 ნიშნულზე მ1:100

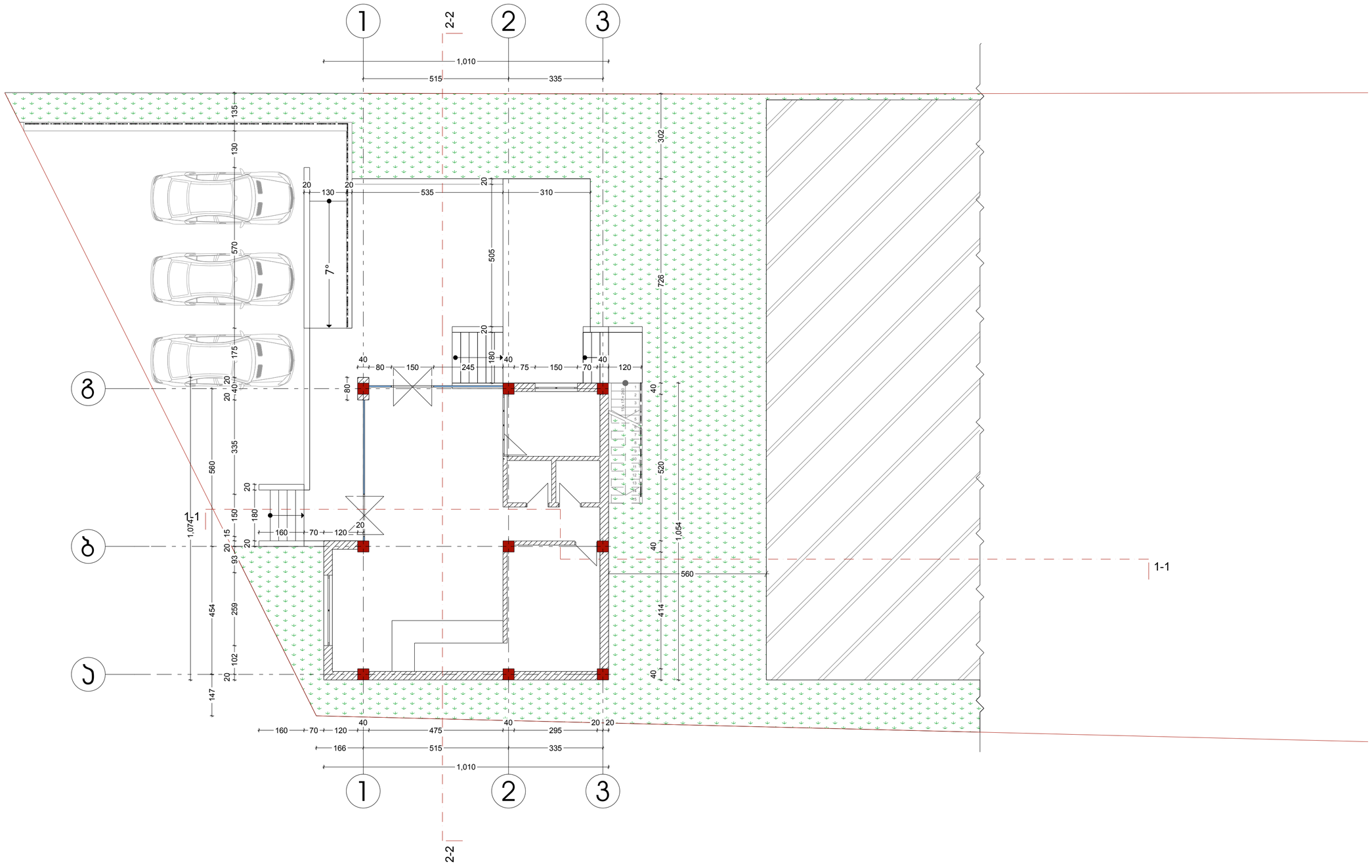

ფურცლის	ცვლილების №	ცვლილების საბაბი
A-2		

ექსპლიკაცია:

1	ბაზა	88.78²
2	სახურავიდან ფარდი	71.18²
საერთო ფართობები		159.88²

პირობითი აღნიშვნები

საპროექტო საზღვარი

ბ2 = 104.1

შენიშვნები:

პროექტის სახელწოდება

ბაზა-საოპერაციო
ქ. თბილისი ჯიქიას ქუჩა
მიმდებარე ტერიტორიის
(ნაკვეთის N29 და ნაკვეთის N43)

	ფამილია	ხელმოწერა
ტერიტორიის	გ.ბეგიაშვილი	
პროექტირების	გ.ბეგიაშვილი	
პროექტირების	ლ.ცისკაშვილი	

შპს. ზერი გრუპი

მასშტაბი	1:100	
თარიღი	2014	
სტადია	ფურცელი	ფურცლები

I სართულის გეგმა 0.00 ნიშნულზე მ1:100

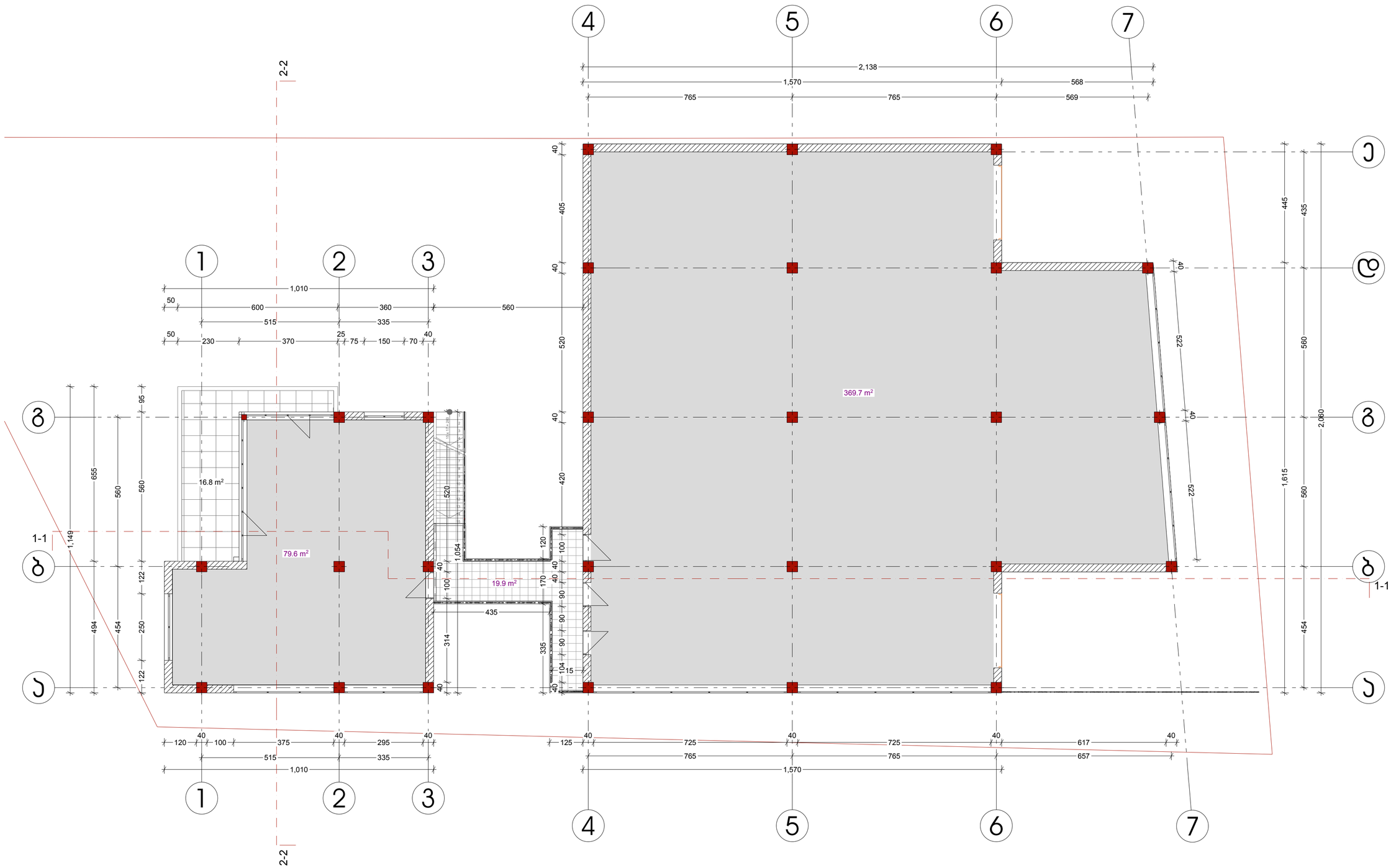

ფურცლის	ფურცლის №	ფურცლის საერთო
A-2		

ექსპლიკაცია:

1	ბაღე	79.68²
2	ბიბინი	16.88²
3	საფეხურები	369.78²
3	ბიბის ვარდი	19.98²
საერთო ფართობი		486 მ²

ვერტიკალური ელნიშვნები

საპროექტო ხაზოვანი

ზ2 = 489.2

შენიშვნები:

ეროვნული სახელმწიფო

ბაღე-საბავშვო

ქ. თბილისი ვაკის ტერ. მიმდებარე ტერიტორიის, (ნაკვეთი N29 და ნაკვეთი N43)

	ფამილი	ხელმოწერა
ტერიტორიის	მ.ჯაფარიძე	
პროექტირების	მ.ჯაფარიძე	
პროექტირების	ლ.ალექსიძე	



შპს. "ტერა პროექტ"

მასშტაბი	1:100	
თარიღი	2014	
სტადია	ფურცელი	ფურცლები

სახურავის გეგმა მ1:100

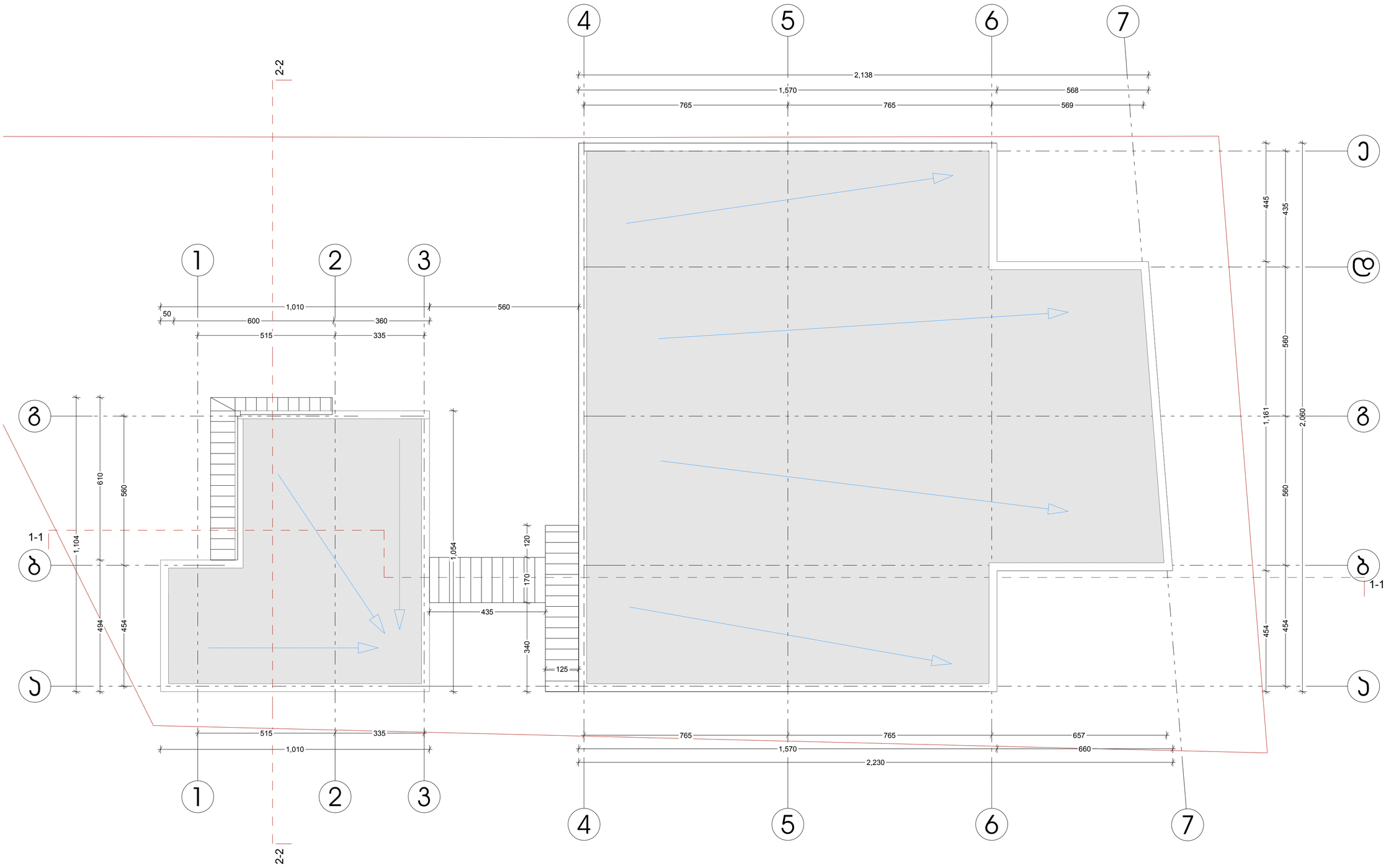

ფორმატი A-2	ტიპობრივი №	ფასადის №-ები

ექსპლიკაცია:

ჰორიზონტალური ელემენტები

საკვანძო/ხარის სიმაღლეები

2-2 პროფილი

მენიშვნები:

პროექტის სახელწოდება

პატე-საორღიბარო
ქ. თბილისში, ჩიქობავას ქუჩა, მიმდებარედ ტერიტორიის, (ნაკვეთი N29 და ნაკვეთი N43)

	ფამილია	ხელმოწერა
შემრეკავი	გ.ვეკუა	
არქიტექტორი	გ.ვეკუა	
არქიტექტორი	ლ.ლაზარიშვილი	

შპს. ზერია მრავალ

მასშტაბი	1:100	
თარიღი	2014	
სტადია	ფურცლები	ფურცლების