საქართველოს იუსტიციის სამინისტრო
საჯარო რეესტრის ეროვნული სააგენტო

საჯარო რეესტრის ეროვნული სააგენტო

საკადასტრო გეგმა

მიწის ნაკვეთის საკადასტრო კოდი: *01.14.05.005.016*
განცხადების რეგისტრაციის ნომერი:882011015561
მიწის ნაკვეთის ფართობი: *3783* კვ.მ.
დანიშნულება: *არასასოფლო-სამეურნეო*
მოქმედების თარიღი 14.02.11

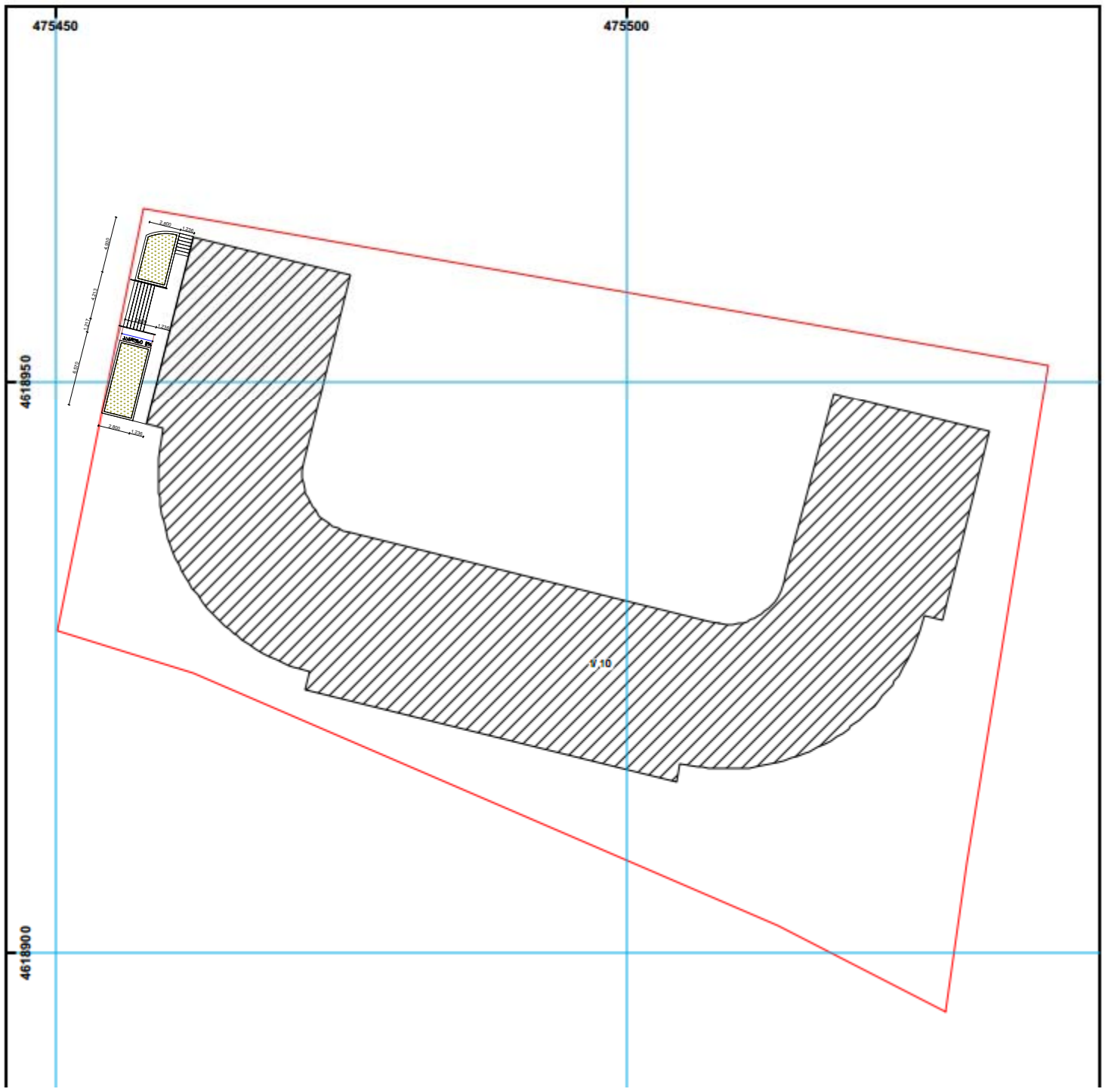

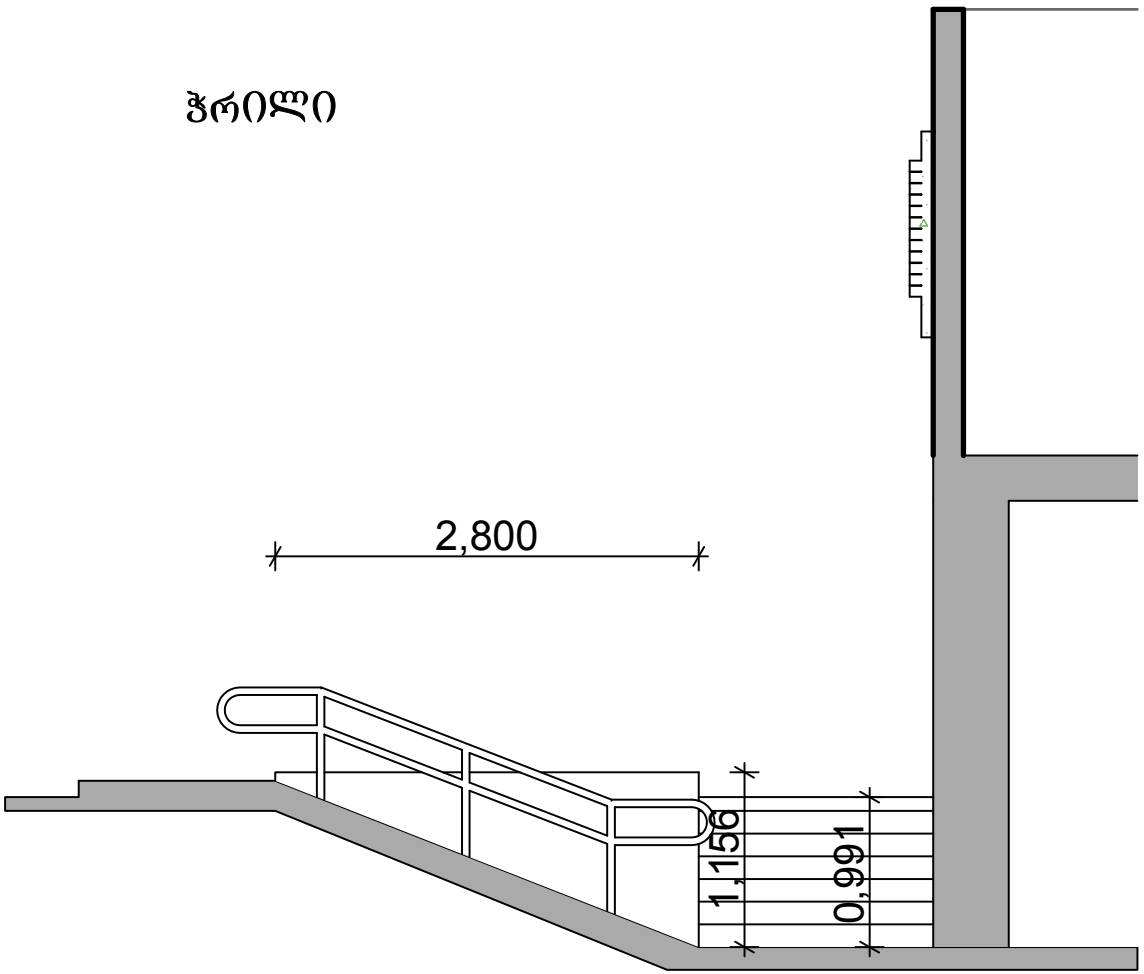
ჭრილი
2,800
1,156
0,991

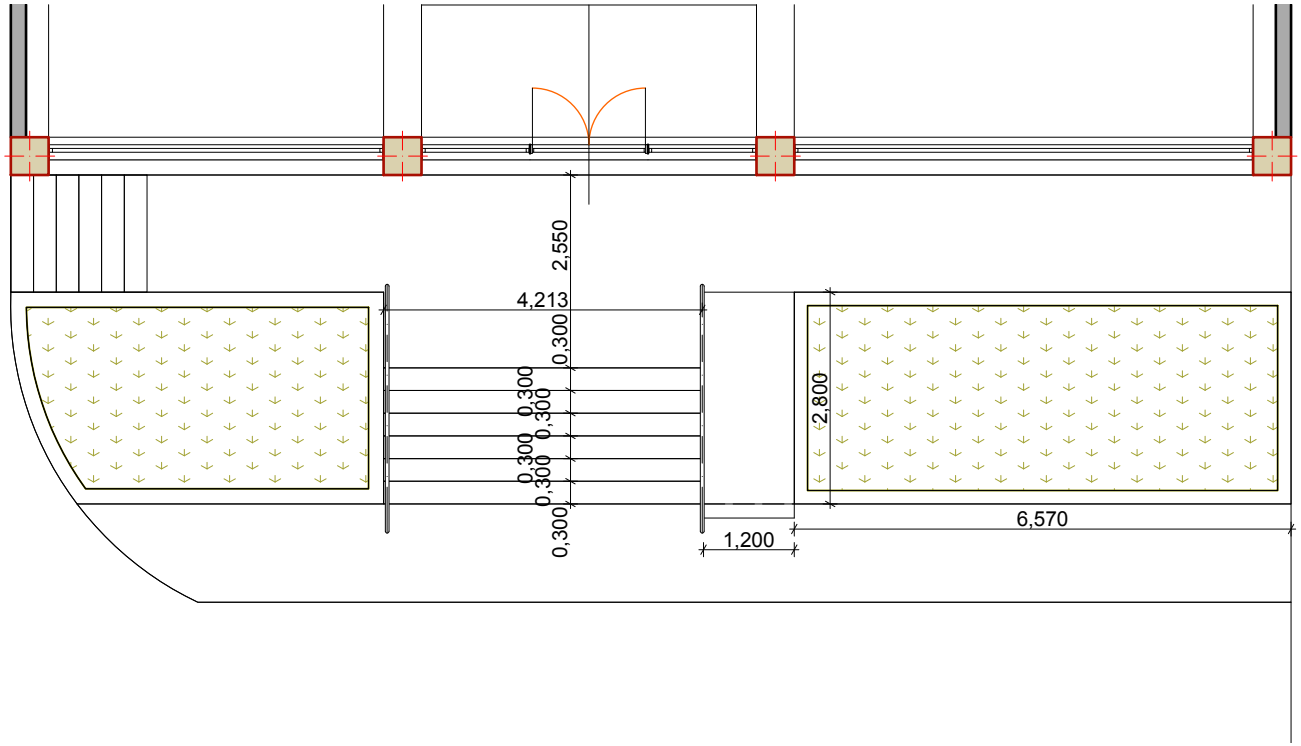
2,550
4,213
0,300
0,300
0,300
0,300
0,300
0,300
2,800
6,570
1,200