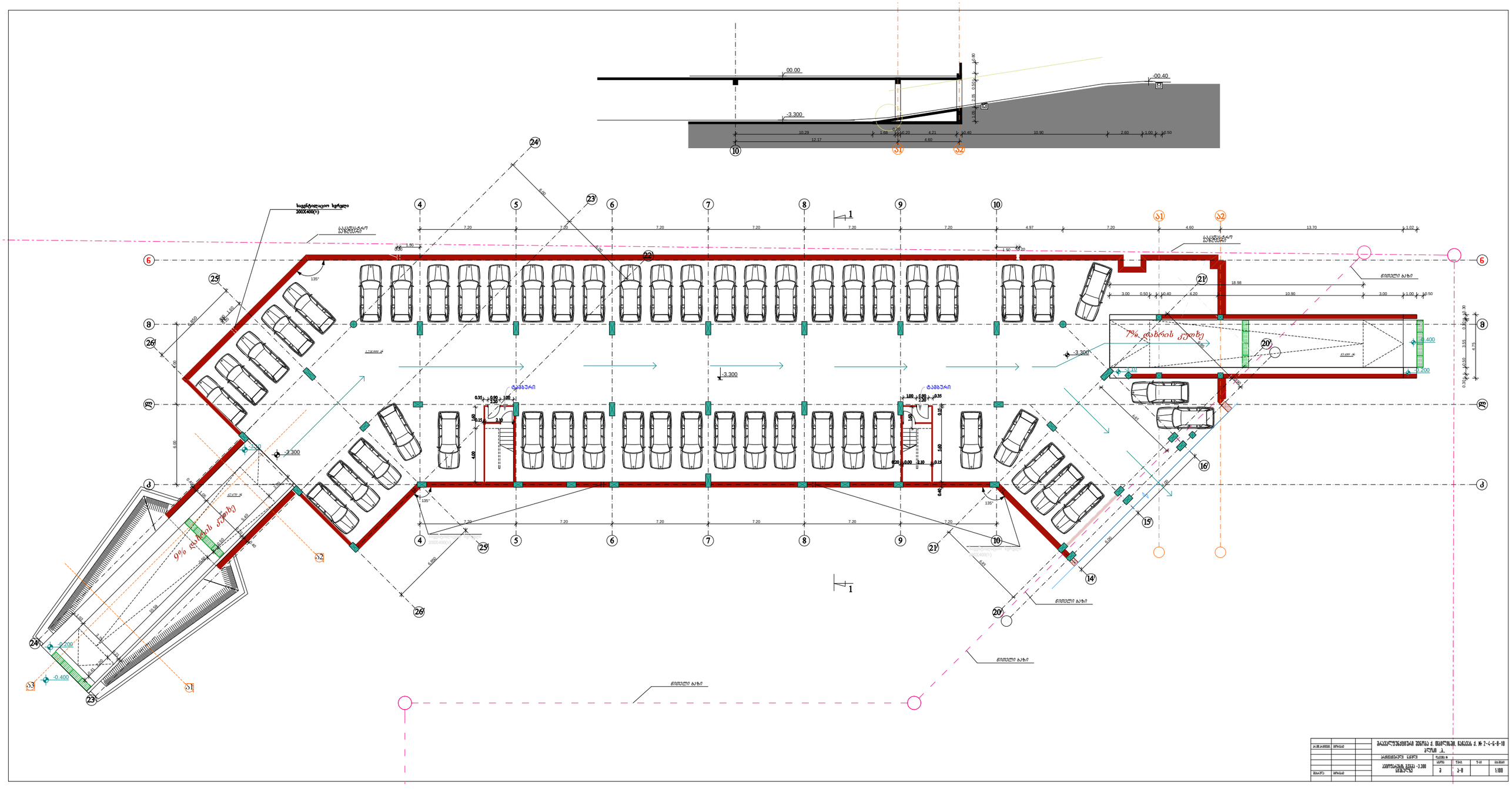
00.00
-3.300
-00.40
10.29
1.88
0.20
4.21
10.40
10.90
2.60
1.00
10.50
12.17
4.60
S1
S2
10
1
4
5
6
7
8
9
21
23
24
25
26
7.20
4.97
4.60
13.70
1.02
18.98
3.00
0.50
4.20
3.00
1.50
1.80
135°
6.00
4.650
3.300
-0.400
-0.200
-0.210
-0.300
9% ქანობის ჯებირი
7% ქანობის ჯებირი
ტაბიჯარი
ტროტუარი
ნიშნული ბაზის
S3
20
22
16
15
14

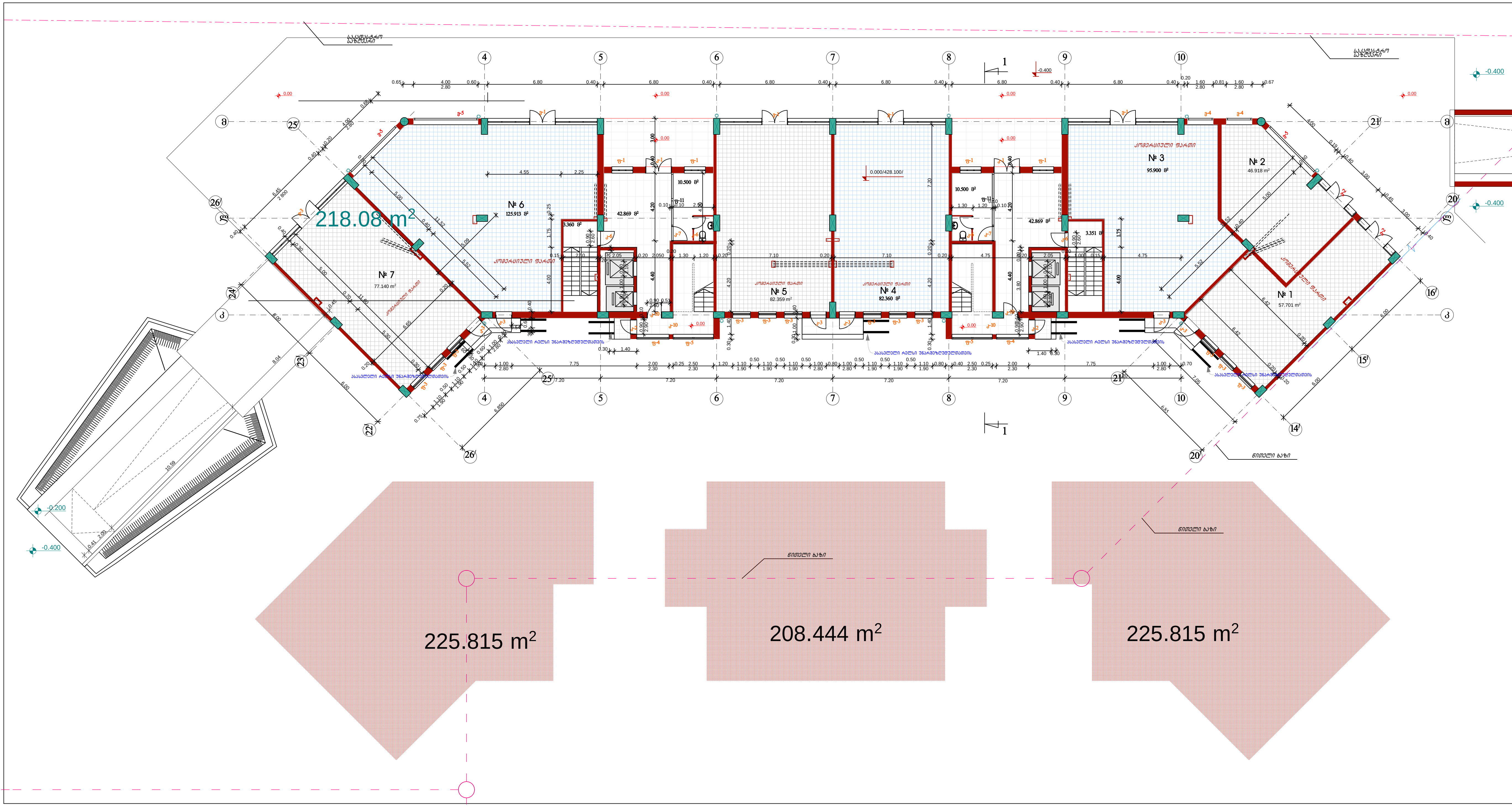

არ.მთ.არქიტექტ.	გიორგაძე		მრავალფუნქციური შენობა ქ. თბილისში, ჩაჩავას ქ. № 2-4-6-8-10 ბლოკი „ბ"
			არქიტექტურული ნაწილი
შეასრულა			კომერციული სართულის გეგმა 0.00 ნიშნულზე

დაკვეთა №			
სტადია	ფურც.	ფ-ბი	მასშტაბი
მ	ა-8		1:100

713.495 m²

საკადასტრო საზღვარი

საკადასტრო საზღვარი

საკადასტრო საზღვარი

| | | |

713.495 m²

საკადასტრო საზღვარი

ავარიულობის ზონა

საერთო ოთახი 2-58.00 მ²

1-39.40 მ²

1-40.60 მ²

3-83.50 მ²

3-81.2 მ²

1-40.6 მ²

1-39.4 მ²

2-58 მ²

საერთო ოთახი 1-33.20 მ²

საერთო ოთახი 1-33.2 მ²

საერთო ოთახი 2-60.20 მ²

საერთო ოთახი 2-60.2 მ²

სამზარეულო

საძინებელი

+6.900

+3.600

20 040

20 680

5 280

6 400

43.20

14.00

7.20

7.00

6.00

5.04

5.05

5.80

4.20

2.50

1.75

1.25

1.10

1.05

0.90

0.80

0.65

0.64

0.57

0.56

0.50

0.40

0.30

0.20

0.10

0.05

1

2

3

4

5

6

7

8

9

10

15

16

20

21

22

23

24

25

26

ა

ბ

გ

დ

ე

ვ

ზ

თ

ი

კ

ლ

მ

ნ

ო

პ

ჟ

რ

ს

ტ

უ

ფ

ქ

ღ

ყ

შ

ჩ

ც

ძ

წ

ჭ

ხ

ჯ

ჰ

ავარიულობის ზონა

საკადასტრო საზღვარი

650.530 m²

771.595 m²

საკადასტრო საზღვარი

საკადასტრო საზღვარი

საკადასტრო საზღვარი

771.595 m²

საკადასტრო საზღვარი

საკადასტრო საზღვარი

საკადასტრო საზღვარი

771.595 m²

საკადასტრო საზღვარი

საკადასტრო საზღვარი

საკადასტრო საზღვარი

771.595 m²

საკადასტრო საზღვარი

საკადასტრო საზღვარი

საკადასტრო საზღვარი

771.595 m²

საკადასტრო საზღვარი

საკადასტრო საზღვარი

საკადასტრო საზღვარი

საკადასტრო საზღვარი

საკადასტრო საზღვარი

საკადასტრო საზღვარი

ქარგოლიფტის შახტი

ქარგოლიფტის შახტი

ქარგოლიფტის შახტი

										14

771.595 m²

საკადასტრო საზღვარი

საკადასტრო საზღვარი

საკადასტრო საზღვარი

771.595 m²

საკადასტრო საზღვარი

საკადასტრო საზღვარი

საკადასტრო საზღვარი

| | | |

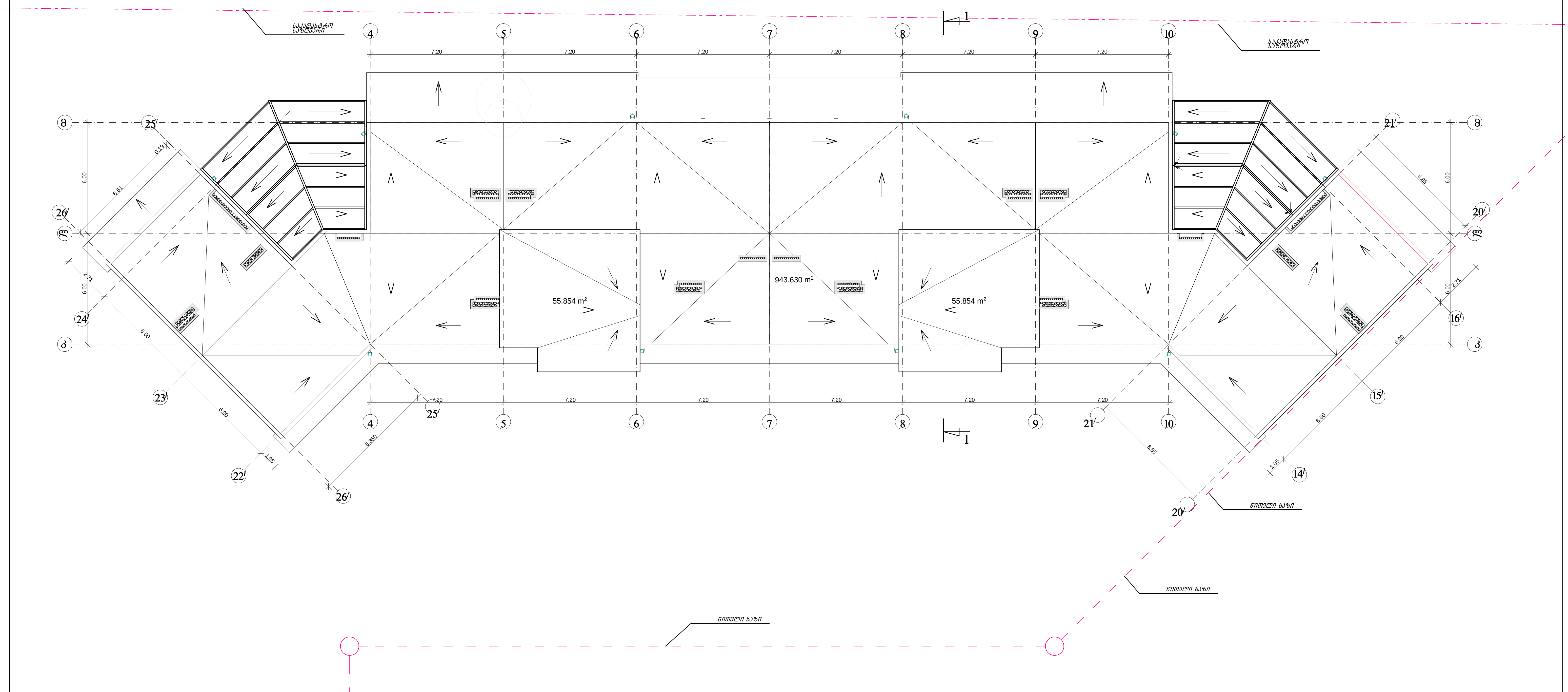

პრ.მთ.არქიტექტ.	გიორგაძე		მრავალფუნქციური შენობა ქ. თბილისში, ჩაჩავას ქ. № 2-4-6-8-10 ბლოკი „ბ„
			არქიტექტურული ნაწილი
			სახურავის გეგმა
შეასრულა			

დაკვეთა №			
სტადია	ფურც.	ფ-ბი	მასშტაბი
მ	ა-8		1:100