საქართველო

ქ. თბილისის მერია

სსიპ თბილისის არქიტექტურის სამსახური

ქ.თბილისი, ისანი-სამგორის რაიონი, აეროპორტის დასახლება

არსებული 8400 კვ.მ. არასასოფლო-სამეურნეო დანიშნულების მიწის ნაკვეთის

გეგმა

სამსახურის უფროსი /გ. გოგოლაშვილი/

საფუძველი: ქ. თბილისის მთავრობის №20-32-704. 10.112008 წლის დადგენილება

სიტუაციური სქემა	მასშტაბი: 1:2000

აეროპორტის ტერიტორია

მიწის ნაკვეთის საზღვრების მომზადების და საინვესტიციო განყოფილება

განყოფილების უფროსი		
მთავარი სპეციალისტი		



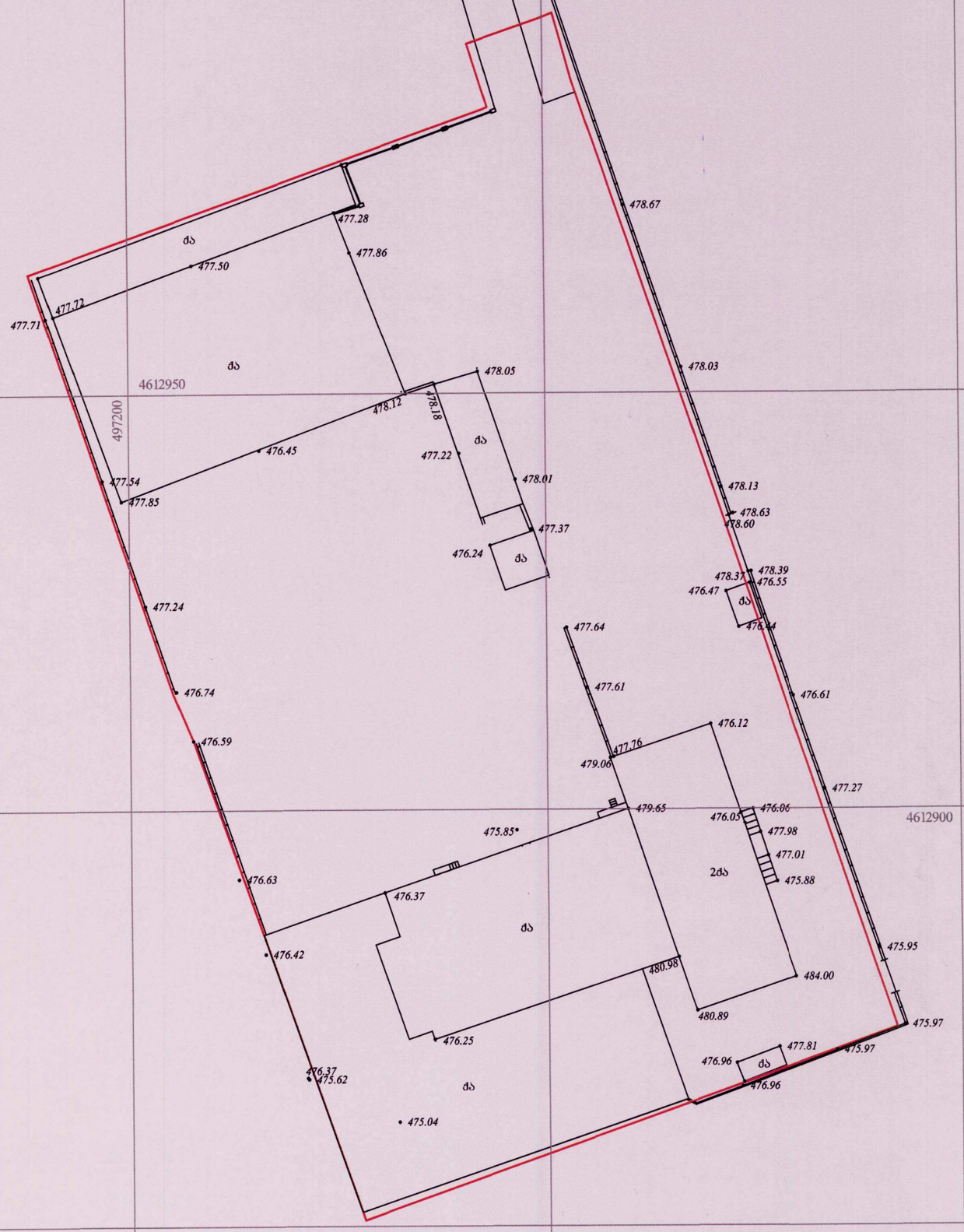

პირობითი აღნიშვნები	
WGS 1984-ის კოორდინატთა სისტემის UTM პროექცია	
სახ. შენობა	ხის ღობე
არასახ. შენობა	ღობე
ფარდული	ქვის კედელი
მშენებარე შენობა	კედელი
სატრანსფორ. ჯიხური	ფლატე
ხეები	რკინიგზა
გარე განათება	სამეთვალყურეო ჭები
	ელ. გადამცემი ხაზი
	წ წყალგაყვანილობა
	გ გაზი
	კ კანალიზაცია
	სან სანიაღვრე
	კბ კაშხირგაბმულობა
	ელ. ქსელები
	თბ გათბობა

შენიშვნა: 1) ნაკვეთის საზღვარი (თუ იგი არის ნახაზზე) მითითებულია დამკვეთის მიერ

2) მიწის სამუშაოების შესრულებისას შეატყობინეთ კომუნიკაციის წარმომადგენლებს

შ.პ.ს. "ჯირკიტაძე და კომპანია" (ს/ნ 64162940067)

პეკინის ქ. №27/10 ტ: 37 46 49 მობ: 8 99 56 22 76, ფაქსი: 37 23 00

L.T.D "KIRKITADZE & COMPANY"

Pekini str. N 27/10 tel: 37 46 49 mob: 8 99 56 22 76, fax: 37 23 00

www. kirkitadze.ge kirkitadze@mail.ru

დირექტორი:		რ. კირკიტაძე
აზომა:		მ. ბასილაძე
დახაზა:		ხ. ქართველიშვილი
დამკვეთი	შპს"საქართველოს ფოსტა"	
მასშტაბი: 1:500		01.09.2014წ.

...\111111.DWG 2/5/2015 6:50:30 PM

I სართულის გეგმა

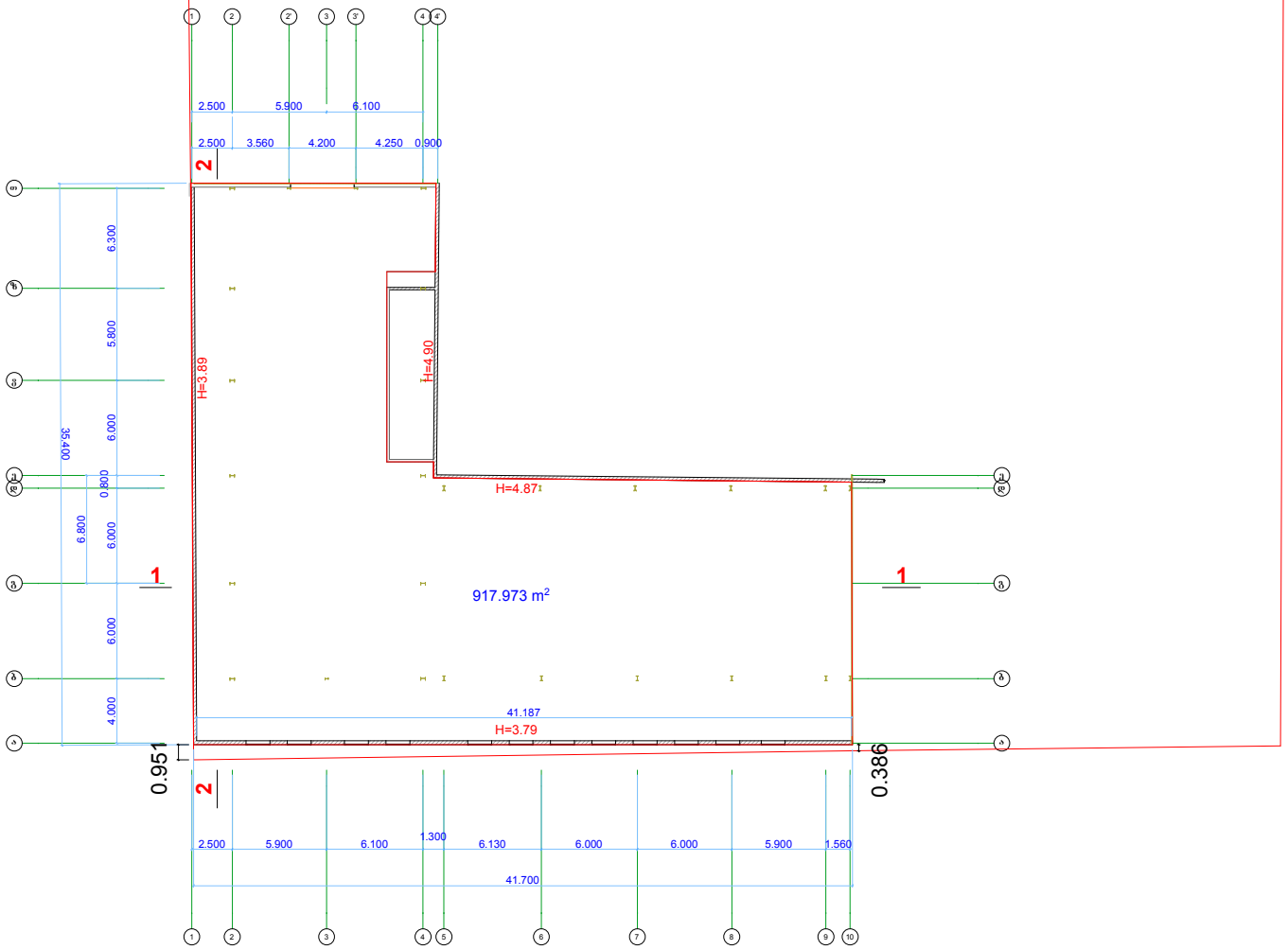

1:100

მოცემული ნახაზი შესრულებულია უშვალოდ დამკვეთის მიერ მითითებულ საზღვრებში

შენობა ნაგებობის შიდა აზომვითი ნახაზი		შ.პ.ს. "კირკიტაძე და კომპანია"			
ფართობი:	923.750 მ²	დირექტორი		რ. კირკიტაძე	
განაშენიანება:	.....	აზომა		ვ. ჭკადუა	
მისამართი:	ქ.თბილისი, აეროპორტის დასახლება, საკ. კოდი 01.19.30.001.009 ნაკვეთი 01/009	დაამუშავა		დ. მაჭარაშვილი	
		დამკვეთი:		შ.პ.ს. საქართველოს ფოსტა	03.2014 წ