

ფოტომონტაჟი



ფოტომონტაჟი

საქართველოს იუსტიციის სამინისტრო
საჯარო რეესტრის ეროვნული სააგენტო

საკადასტრო გეგმა

მიწის ნაკვეთის საკადასტრო კოდი: *01.17.12.060.031*
განცხადების რეგისტრაციის ნომერი: 882013169229
მიწის ნაკვეთის ფართობი: *718* კვ.მ.
დანიშნულება:*არასასოფლო-სამეურნეო*
მოემზადების თარიღი*19.04.13*

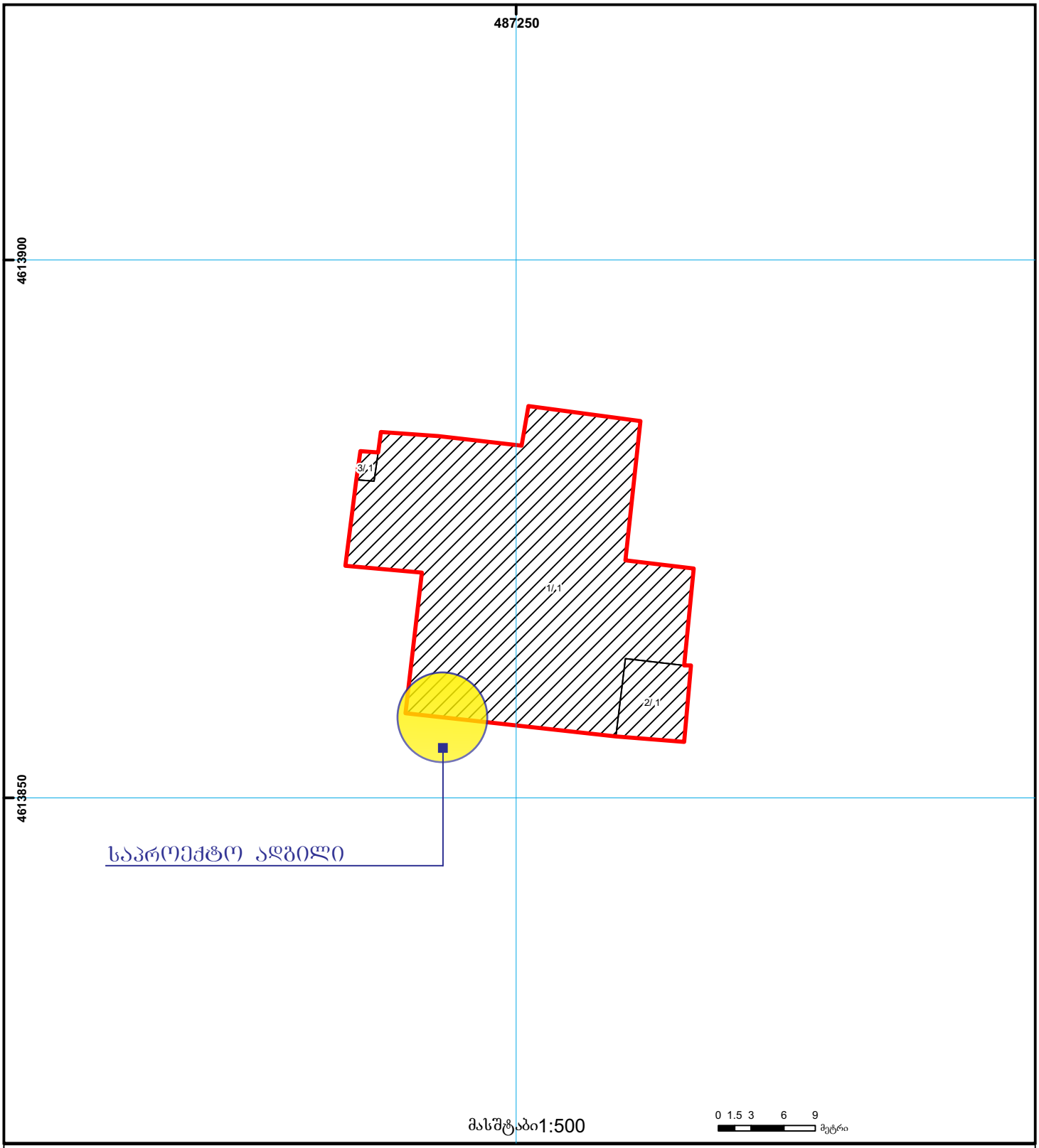

01/2 შენობა-ნაგებობა, პირობითი ნომერი/სართულიანობა
ვალდებულება
ხაზობრივი ნაგებობა
მიწის ნაკვეთის საკადასტრო საზღვარი
მშენებარე ნაგებობა
მიწისქვეშა ნაგებობა
UTM (საერთაშორისო) სისტემის კოორდ.

საჯარო რეესტრის ეროვნული სააგენტო თბილისი 0102 წმ. ნიკოლოზის/ნ. ჩხეიძის ქ. 2 ტელ.(995 32) 91 04 27; ფაქსი:(995 32) 91 03 41
საჯარო რეესტრის ეროვნული სააგენტო თბილისი დ. აღმაშენებლის გამზ. 89/24 ტელ.(995 32) 94 13 65
www.napr.gov.ge