გენგეგმა
მ. 1:500

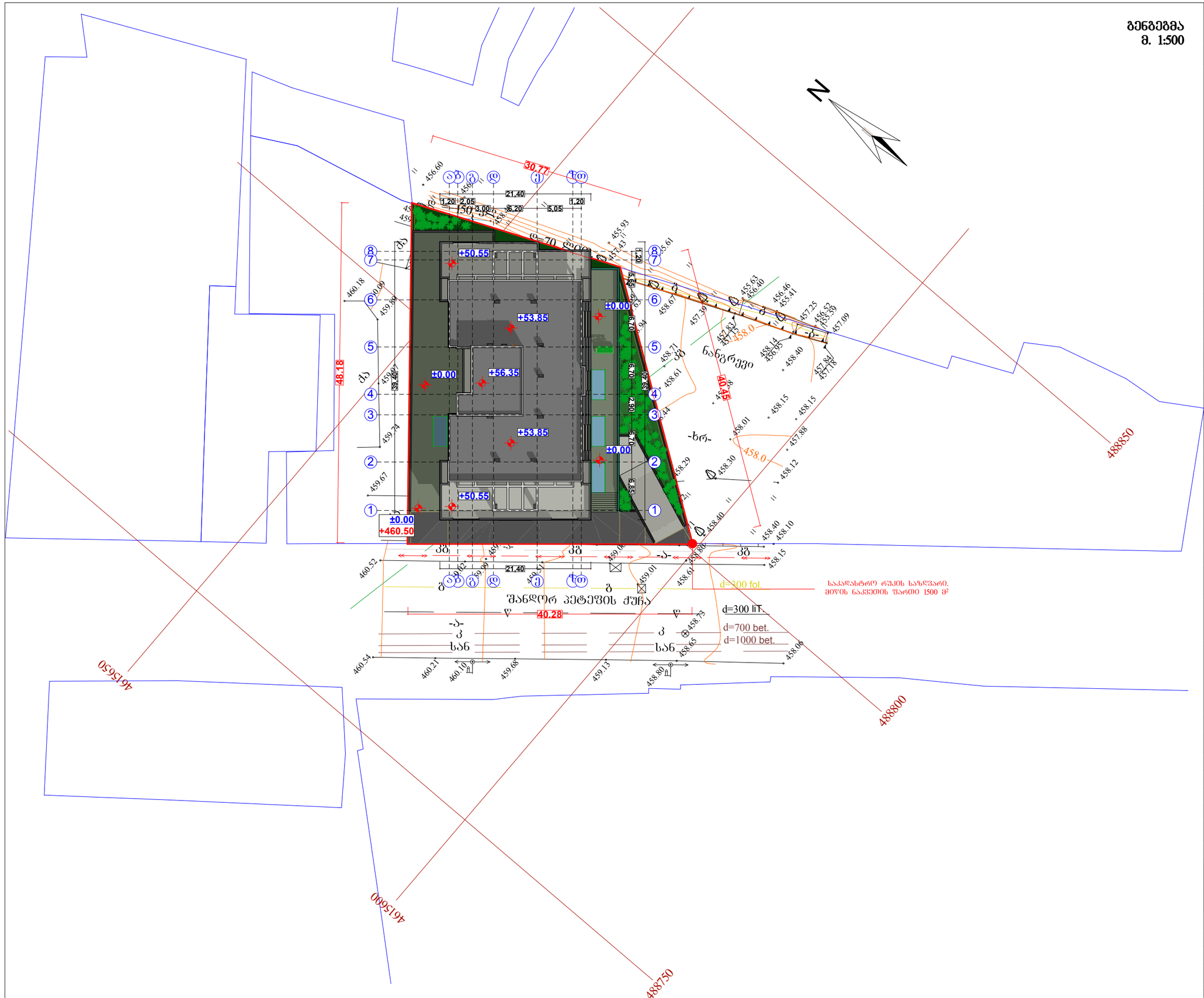

ფორმატი	დაკვეთა №	ფაილის სახელი
A3		

ექსპლიკაცია:

მიწის ნაკვეთის ფართი — 1500 მ²

მოშენების ფართი — 1174 მ²

განაშენიანების ფართი k1 — 864.4 მ²

პირობითი ნიშნები:

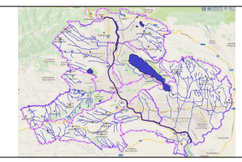

შენიშვნები:

1. ზომები მოცემულია მეტრებში;
2.არქიტექტურული ნიშნული 0.000 შეესაბამება აბსოლუტურ ნიშნულს +460.50
3. ყველა ზომა უნდა შემოწმდეს სამშენებლო მოედანზე. ყველა შეუთავსებლობა უნდა გარკვეულ იქნას არქიტექტორთან. მშენებლობის დროს დაშვებულ უზუსტობებზე, ან შეუსაბამობებზე არქიტექტორი პასუხისმგებელი არ არი. მშენებლობის მსვლელობისას საინჟინრო სამუშაოების დაგეგმარება ან სპეციალისტების განცხადებები ან სამუშაო მონახაზები, რაც იწვევს პროექტის ცვლილებას, ხორციელდება მხოლოდ არქიტექტორის ნებართვის შემთხვევაში. მშენებლობის და წარმოების ნებისმიერი ცვლილება უნდა იქნას დაფიქსირებული, მიზეზები დროულად უნდა შეატყობინონ არქიტექტორს.
4. მოცემულია არქიტექტურული ნიშნულები.

დამკვეთი	შ.პ.ს. "ვახისუბანი 15"
მისამართი	ქ. თბილისი შანდორ პეტეფის №27
პროექტის სახელწოდება	ქალაქი თბილისი, შანდორ პეტეფის ქუჩა №27 მრავალფუნქციური შენობის პროექტი.

თანამდებობა	გვარი	ხელმოწერა
დირექტორი	ზ. აბზიანიძე	
არქიტექტორი	ჯ. ფხუტური	
შეასრულა	ჯ. ფხუტური	

მისამართი	თბილისი, საკაძის დადმართი №6	
მასშტაბი	1-500	ნახაზი
თარიღი	2015 წ.	**გენგეგმა**

სტადია	ფურცელი	ფურცლები
არქ. პრ.		

საქართველო
ქ. თბილისის მერია
სსიპ თბილისის არქიტექტურის სამსახური

ქ. თბილისი, შანდორ პეტეფის ქუჩა №27, შპს „ვახისუბანი 15“-ის საკუთრებაში არსებული 1500 კვ.მ. არასასოფლო-სამეურნეო დანიშნულების მიწის ნაკვეთის და მისი მიმდებარე ტერიტორიის ტოპოგრაფიული

გეგმა

სამსახურის უფროსი: /_____/

საფუძველი:

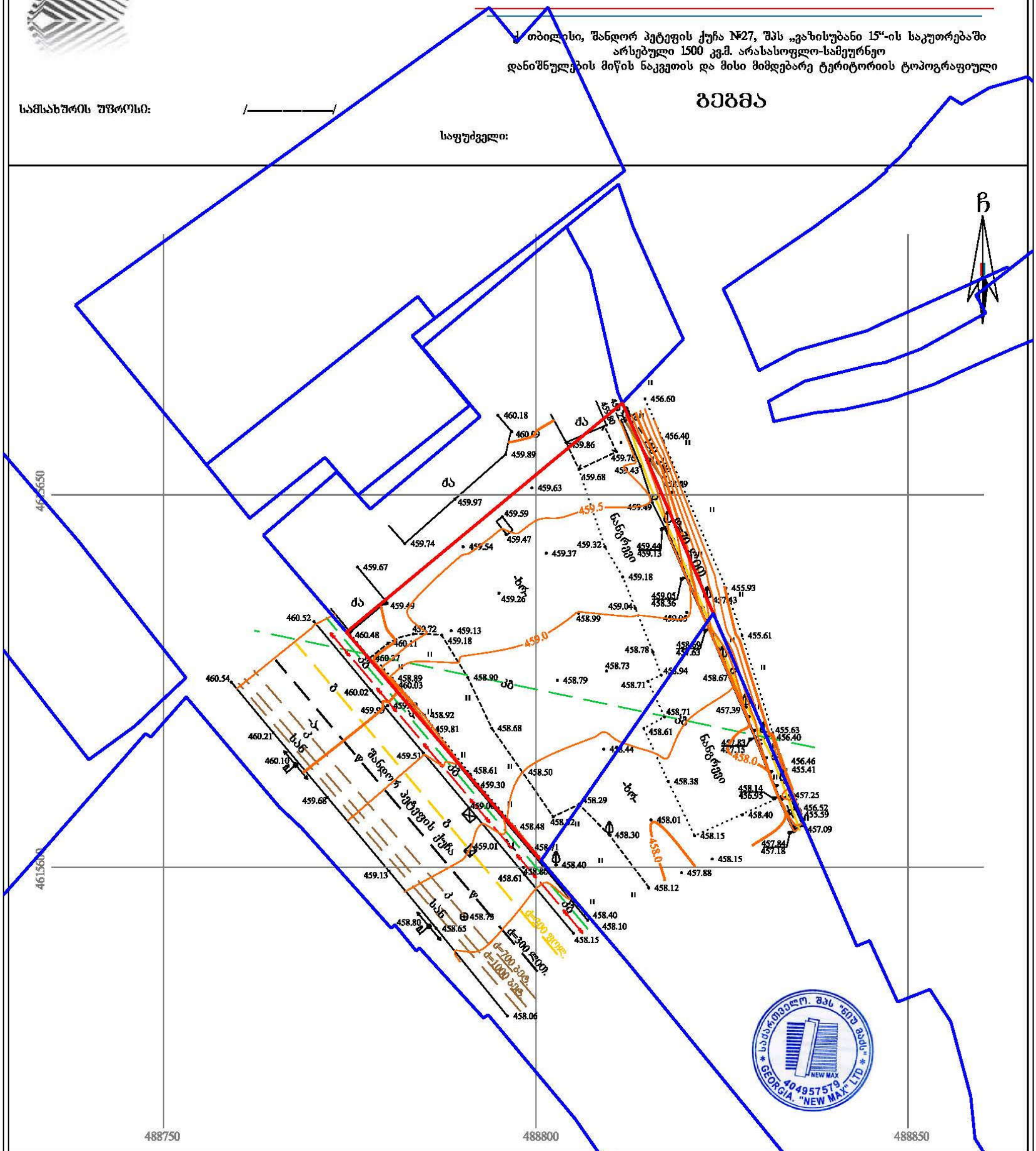
ჩ
ძა
ბეტ
ბეტ
ბეტ