Ситуационный план

Жилой дом с подземной автостоянкой

Адрес: г. Ереван, ул. Комитас 12, кв. 10 (кад. №01.14.02.013.0333)

Условные обозначения:

Ж №1-2 - Жилой дом

П №1 - Подземная автостоянка

Границы земельного участка

-3.00 Отметка планировки

1-1 Линия разреза

Ж №1 62.85 м² Машиноместо

Экспликация помещений подземной автостоянки:

П №1 - Подземная автостоянка

Общая площадь помещений - 146.99 м²

Площадь застройки - 95.32 м² (по наружному обводу)

Площадь машиноместа (зона проезда) - 51.67 м² (включая стены)

Наименование	Площадь, м²	Примечание
Машиноместо №1	62.85	
Машиноместо №2	16.09	
Машиноместо №3	16.38	
Машиноместо №4	16.09	
Помещение №1	11.92	
Помещение №2	8.59	
Помещение №3	27.17	
Помещение №4	3.99	

Ведомость элементов благоустройства

Наименование	Количество	Примечание
Бордюрный камень	24	Ж-02
Пешеходная дорожка	52	

Масштаб 1:100

Система координат МСК-03 зона 3

Высота -3.00 относительно Балтийской системы высот

0 1 2 3 4 5 6 7 8 9 10

N

ЗАО "ESSA GE"

г. Ереван, ул. Комитас 12, кв. 10

тел.: (995 32) 274 79 97

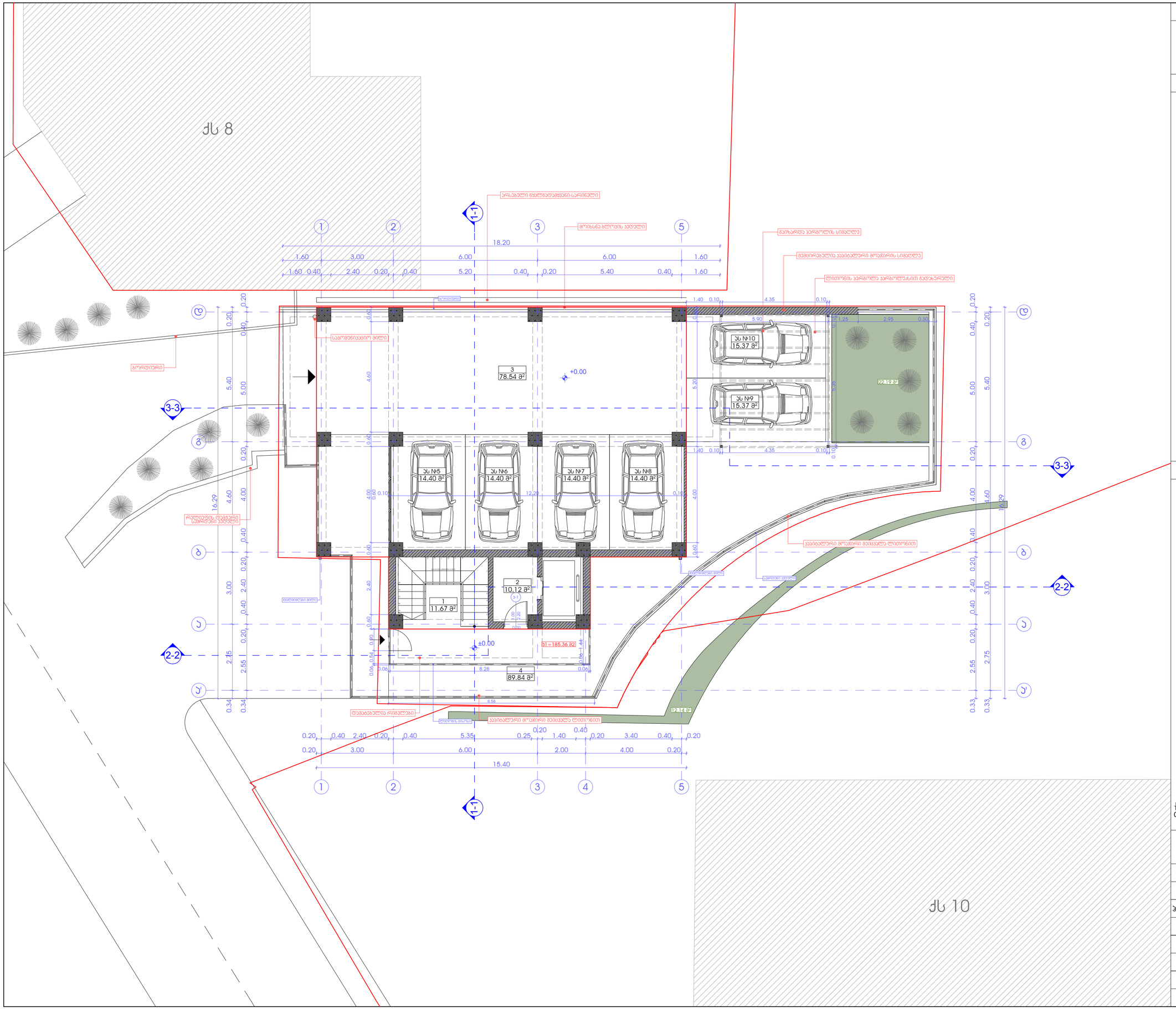

პროექტის სახელწოდება

მრავალბინიანი საცხოვრებელი სახლის
ჯორექტირების პროექტი

მის.: ქ. თბილისი, ნუცუბიძის III მ/რ, I ჯვ, №10 და №12 ჯორჯუსებს შორის
მდებარე მიწის ნაკვეთი (ნაკვეთის №01.14.02.013.033)

ექსპლიკაცია:

1. ჯიბის უჯრედი
2. ლიფტის ჰოლი
3. სავალი ნაწილი
4. ტერასა-ეზო

ეს №5-10 - ავტოსადგომები

ტექნიკურ-ეკონომიკური მაჩვენებლები სართულზე:

საერთო ფართობი სართულზე - 278.51 მ²

მათ შორის:

ჯიბის უჯრედის ფართი - 11.67 მ²

ლიფტის ჰოლის ფართი - 10.12 მ²

ტერასის ფართი - 89.84 მ²

ავტოსადგომების ფართი - 88.34 მ²

სავალი ნაწილის ფართი - 78.54 მ²

პირობითი ნიშნები

მიწის ნაკვეთის საზღვარი

±0.00 არქიტექტურული ნიშნული

1-1 ჭრილის ხაზი

ეს №1 62.85 მ² სათავსის ნუმერაცია ფართი შიდა ჯონტურზე

N

0 1 2 3 4 5 6 7 8 9 10

შ.პ.ს. "ESSA GE"
ქ. თბილისი, სამრეკლოს (ურიცკის) ქ. №26
ტელ/ფაქსი: (995 32) 274 79 97

თანამდებობა	გვარი	ხელმოწერა	თარიღი
დირექტორი	ვ. ჯალაღონია		
პროექ. ავტორი	ნ. სიხარულიძე		
დაამუშავა	ნ. სიხარულიძე		
მასშტაბი	1:100	სარდაფის გეგმა -3.00 ნიშნულზე	
თარიღი			
სტადია		ფურცლები	ფურცელი
პროექტი		24	ა-03

ЗОНИРАНЕ ЕТАЖ 3

Разширение на съществуваща жилищна сграда	Жилищна сграда - многофамилна	Ново застрояване	3 Nº1
Разширение на съществуваща жилищна сграда	Жилищна сграда - многофамилна	155.79 м²	
		22.76 м²	
Разширение на съществуваща жилищна сграда	Общо жилищно помещение	1	
		11.67 м²	

ЗОНИРАНЕ ЕТАЖ 3

3 Nº1	155.32 м²	23.48 м²	178.8 м²
Общо:			3.14 м²
Дневна зона			11.67 м²
Спалня			10.12 м²
Баня с тоалетна			12.60 м²
Обща площ на жилищните помещения			216.33 м²

1. Дневна зона
2. Баня с тоалетна
3. Спалня - Жилищно сградно разширение
4. Общо:

Разширение на съществуваща жилищна сграда - Жилищно разширение:

Сграда	Жилищно разширение
Етажност	3
Височина	10.00 м
Площ	155.32 м²
Брой жилища	2
Брой обитатели	4
Брой паркоместа	2

Разширение на съществуваща жилищна сграда

Жилищно разширение

Ул. 8

Ул. 10

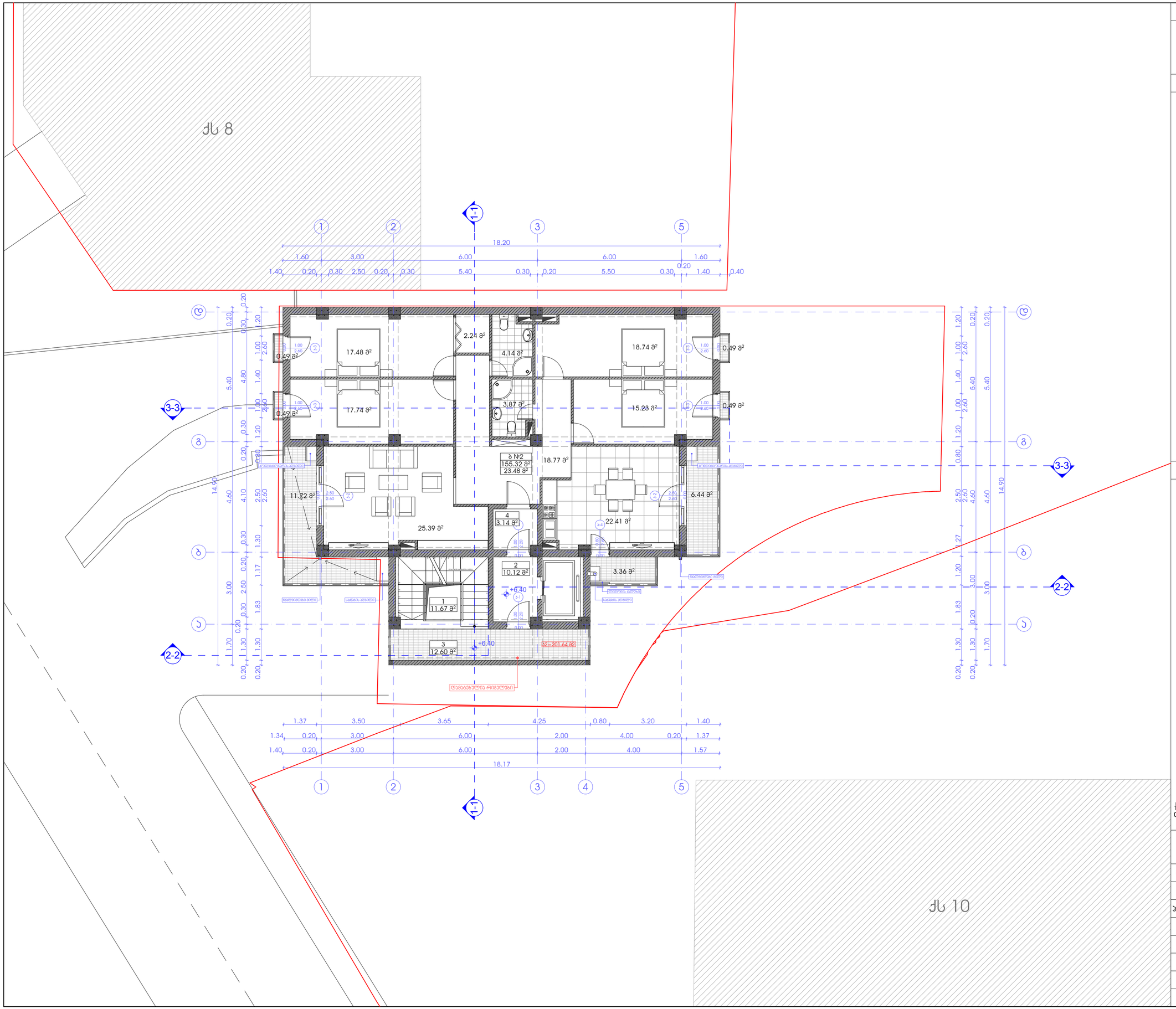

პროექტის სახელწოდება

მრავალბინიანი საცხოვრებელი სახლის ჯორექტირების პროექტი

მის.: ქ. თბილისი, ნუცუბიძის III მ/რ, I ჯ3, №10 და №12 ჯორჯუსებს შორის მდებარე მიწის ნაკვეთი (ნაკვეთის №01.14.02.013.033)

ექსპლიკაცია:

1. ჯიბის უჯრედი
2. ლიფტის ჰოლი
3. ღია სადარბაზო - აივანი
4. ტამბური

ტექნიკურ-ეკონომიკური მაჩვენებლები სართულზე:

დასახელება	ფართობი შიდა კონტურზე	საზაფხულო ფართობი	საერთო ფართობი
ბ №2	155.32 მ²	23.48 მ²	178.8 მ²
ტამბური			3.14 მ²
ჯიბის უჯრედი			11.67 მ²
ლიფტის ჰოლი			10.12 მ²
ღია სადარბაზო			12.60 მ²
სართულის საერთო ფართობი			216.33 მ²

პირობითი ნიშნები

მიწის ნაკვეთის საზღვარი

+6.40 არქიტექტურული ნიშნული

1-1 ჭრილის ხაზი

ბ №1 / 155.79 მ² / 22.76 მ² — სათავსის ნუმერაცია, ფართი შიდა კონტურზე, საზაფხულო ფართი

1 / 11.67 მ² — სათავსის ნუმერაცია, ფართი შიდა კონტურზე

N

0 1 2 3 4 5 6 7 8 9 10

შ.პ.ს. "ESSA GE"
ქ. თბილისი, სამრეკლოს (ურიცკის) ქ. №26
ტელ/ფაქსი: (995 32) 274 79 97

თანამდებობა	გვარი	ხელმოწერა	თარიღი
დირექტორი	ვ. ჯალაღონია		
პროექ. ავტორი	ნ. სიხარულიძე		
დაამუშავა	ნ. სიხარულიძე		
მასშტაბი	1:100	II სართულის გეგმა +6.40 ნიშნულზე	
თარიღი			
სტადია		ფურცლები	ფურცელი
პროექტი		24	ა-05

ЗАСТРОЙКА ЗЕМЕЛЕН УЧАСТЪК С ПЛОЩ 10 ДЕКАРА

ЗАСТРОЯВАНЕ НА ЕДНОФАМИЛНА ЖИЛИЩНА СГРАДА С ГАРАЖ И ПЛАВАТЕЛЕН БАСЕЙН

гр. ВЕЛИНГРАД, ЗЕМЕЛЕН УЧАСТЪК № 10 ПО ПЛ. № 133, ЗОНА „ЗЕЛЕНИ ПОЛЯНИ" (ЗАЛЕЗЕН ПЛАН ОДОБРЕН СЪС ЗАПОВЕД № КО-1-14-02-013-0333)

ЗАДАНИЕ:

1. ЗАСТРОЕНА ПЛОЩ
2. ЗАТВОРЕНА ЗАСТРОЕНА ПЛОЩ
3. ОБЩА ЗАСТРОЕНА ПЛОЩ - ЗАТВОРЕНА И ОТКРИТА
4. ОБЩА ЗАСТРОЕНА

Моля, попълнете данните в оранжевите полета:

ОБЕКТИ	ЗАСТРОЕНА ЗАТВОРЕНА ПЛОЩ	ЗАСТРОЕНА ОТКРИТА ПЛОЩ	ОБЩА ЗАСТРОЕНА ПЛОЩ
ЖИЛИЩНА СГРАДА	98,72 м²	12,70 м²	111,42 м²
ЗАДАНИЕ:	152,43 м²	23,48 м²	175,91 м²
ОБЩО:	53,71 м²	10,78 м²	64,49 м²
ЗАСТРОЕНА			3,14 м²
ЗАСТРОЕНА ЗАТВОРЕНА			11,67 м²
ЗАСТРОЕНА ЗАТВОРЕНА			10,12 м²
ЗАСТРОЕНА ОТКРИТА			12,60 м²
ЗАСТРОЕНА ЗАТВОРЕНА ОБЩО			213,44 м²

ЗАСТРОЕНА ЗАТВОРЕНА ПЛОЩ	ЗАСТ	24	Л-06
ЗАСТРОЕНА ОТКРИТА ПЛОЩ	ОТКР	24	Л-06
ЗАСТРОЕНА ОБЩА ПЛОЩ	ОБЩ	24	Л-06
ЗАСТРОЕНА ЗАТВОРЕНА ПЛОЩ	ЗАСТ	24	Л-06
ЗАСТРОЕНА ОТКРИТА ПЛОЩ	ОТКР	24	Л-06
ЗАСТРОЕНА ОБЩА ПЛОЩ	ОБЩ	24	Л-06

ЗАСТРОЙКА ПОДЗЕМНА ЕТАЖНОСТ

ПЛАН НА ПОДЗЕМЕН ЕТАЖ

Сграда със смесено предназначение - Б+ПР+4Е+Т

Кв. 10, ПИ 6338.501.4

гр. Несебър, общ. Несебър, обл. Бургас

Възложител: "ESSA GE" Е.Е.О.О.Д.

Проектирал:	арх. Ивелина Стоянова		
Проектирал:	инж. Ивелина Стоянова		
Проектирал:	инж. Ивелина Стоянова		
Проектирал:	инж. Ивелина Стоянова		
Скица:		Мащаб:	1:100
		Дата:	12.80 2024 г.
Фаза:	ПУП	Лист:	24
Общ брой листове:			24

Ж.К. "Слънчев бряг", гр. Несебър, общ. Несебър, обл. Бургас

Кв. 10, ПИ 6338.501.4

Сграда със смесено предназначение - Б+ПР+4Е+Т

ПЛАН НА ПОДЗЕМЕН ЕТАЖ

Мащаб 1:100

Ж.К. "Слънчев бряг", гр. Несебър, общ. Несебър, обл. Бургас

Възложител: "ESSA GE" Е.Е.О.О.Д.

Проектирал: арх. Ивелина Стоянова

Проектирал: инж. Ивелина Стоянова

Проектирал: инж. Ивелина Стоянова

Проектирал: инж. Ивелина Стоянова

Скица:

Мащаб: 1:100

Дата: 12.80 2024 г.

Фаза: ПУП

Лист: 24

Общ брой листове: 24

Сграда със смесено предназначение - Б+ПР+4Е+Т

Кв. 10, ПИ 6338.501.4

гр. Несебър, общ. Несебър, обл. Бургас

ПЛАН НА ПОДЗЕМЕН ЕТАЖ

Мащаб 1:100

Дата: 12.80 2024 г.

Възложител: "ESSA GE" Е.Е.О.О.Д.

Проектирал: арх. Ивелина Стоянова

Проектирал: инж. Ивелина Стоянова

Проектирал: инж. Ивелина Стоянова

Проектирал: инж. Ивелина Стоянова

Скица:

Фаза: ПУП

Лист: 24

Общ брой листове: 24

Ж.К. "Слънчев бряг", гр. Несебър, общ. Несебър, обл. Бургас

Кв. 10, ПИ 6338.501.4

Сграда със смесено предназначение - Б+ПР+4Е+Т

ЗОНИРАНЕ ЕТАЖ 1

ЗАСТРОЕНО ПЛОЩНО ОБРАЗУВАНЕ ЗА ОБЩЕСТВЕНО ОБСЛУЖВАНЕ
ПЛОЩ ЗА ПОЧИВКА И СПОРТ
ОТКРИТО ПАРКИРАНЕ

ЗАСТРОЕНО ПЛОЩНО ОБРАЗУВАНЕ ЗА ОБЩЕСТВЕНО ОБСЛУЖВАНЕ ПЛОЩ ЗА ПОЧИВКА И СПОРТ ОТКРИТО ПАРКИРАНЕ	

ЗОНИРАНЕ ЕТАЖ 1

Сграда	Жилищна сграда, Вила, Етажна, Самостоятелна, Монтажна
Адрес на имота	гр. Несебър, ул. „Иван Вазов“ № 12, ПИ 10135.501.1, 1.32, ЕКАТТЕ 49010
Идентификатор на имота	10135.501.1.32 (Двадесет хиляди сто тридесет и пет точка петдесет и едно точка тридесет и две)

Легенда:

1. Стая за гости
2. Стая за гости - баня
3. Стълбище - Самостоятелно
4. Общо

Стая	Площ	Площ за изчисляване на РЗП	Площ за изчисляване на ЗЗ
1	11.67 m²	11.67 m²	
2	10.12 m²	10.12 m²	
3	12.60 m²	12.60 m²	
4	3.14 m²	3.14 m²	
Общо		37.53 m²	0.00 m²

Стълбище 1 - Самостоятелно

Стъпало	Площ	Площ за изчисляване на РЗП	Площ за изчисляване на ЗЗ
1	1.68 m²	1.68 m²	
2	1.68 m²	1.68 m²	
3	1.68 m²	1.68 m²	
4	1.68 m²	1.68 m²	
5	1.68 m²	1.68 m²	
6	1.68 m²	1.68 m²	
7	1.68 m²	1.68 m²	
8	1.68 m²	1.68 m²	
9	1.68 m²	1.68 m²	
10	1.68 m²	1.68 m²	
11	1.68 m²	1.68 m²	
12	1.68 m²	1.68 m²	
13	1.68 m²	1.68 m²	
14	1.68 m²	1.68 m²	
15	1.68 m²	1.68 m²	
16	1.68 m²	1.68 m²	
17	1.68 m²	1.68 m²	
Площадка	1.68 m²	1.68 m²	
Площадка	1.68 m²	1.68 m²	
Площадка

ЗАСТРОЙКА ЕДНОФАМИЛНА ЖИЛИЩНА СГРАДА

ОБЩИНА ДОБРИЧКА, ГРАД ДОБРИЧ, ул. „ЕДЕЛВАЙС" № 26

ЗАСТРОЕНА ПЛОЩ НА СГРАДАТА В ГРАНИЦИ НА ИМОТА

ЗАСТРОЕНА ПЛОЩ НА СГРАДАТА В ГРАНИЦИ НА ИМОТА	83 кв.м
ОБЩА ЗАСТРОЕНА ПЛОЩ НА СГРАДАТА	3. хххсссмвпа
ОБЩА ЗАСТРОЕНА ПЛОЩ НА ЕТАЖИТЕ	6. ццпсмвпа
ОБЩА ЗАСТРОЕНА ПЛОЩ НА ПОДЗЕМНИТЕ ЕТАЖИ	6. ццпсмвпа
ОБЩА ЗАСТРОЕНА ПЛОЩ НА НАДЗЕМНИТЕ ЕТАЖИ	
ПЛОЩ НА ВГРАДЕНИТЕ ГАРАЖИ	
ПЛОЩ НА ЗАСТРОЕНИТЕ ПРИСТРОЙКИ	
ПЛОЩ НА ЗАСТРОЕНИТЕ ТЕРАСИ	
ПЛОЩ НА ЗАСТРОЕНИТЕ ВЕРАНДИ	
ПЛОЩ НА ЗАСТРОЕНИТЕ ЛОДЖИИ	
ПЛОЩ НА ЗАСТРОЕНИТЕ ЕРКЕРИ	
ПЛОЩ НА ЗАСТРОЕНИТЕ ТАВАНСКИ ЕТАЖИ	
ПЛОЩ НА ЗАСТРОЕНИТЕ ПОМОЩНИ ПОСТРОЙКИ	

ЗАСТРОЕНА ПЛОЩ НА ИМОТА

ЗАСТРОЕНА ПЛОЩ НА ИМОТА	24
ПРОЦЕНТ НА ЗАСТРОЕНОСТ	10-3

ЗАСТРОЕНА ПЛОЩ НА ЕТАЖИТЕ

ЗАСТРОЕНА ПЛОЩ НА ПОДЗЕМЕН ЕТАЖ №	
ЗАСТРОЕНА ПЛОЩ НА ПРИЗЕМЕН ЕТАЖ № 1	155.79 кв.м
ЗАСТРОЕНА ПЛОЩ НА ЕТАЖ №	
ЗАСТРОЕНА ПЛОЩ НА ТАВАНСКИ ЕТАЖ	22.76 кв.м
ЗАСТРОЕНА ПЛОЩ НА ПОМОЩНИ ПОСТРОЙКИ	
ЗАСТРОЕНА ПЛОЩ НА ГАРАЖИ	1
ЗАСТРОЕНА ПЛОЩ НА ТЕРАСИ	11.67 кв.м

ЗАСТРОЕНА ПЛОЩ НА ЕТАЖИТЕ

ЗАСТРОЕНА ПЛОЩ НА ЕТАЖ №	ЗАСТРОЕНА ПЛОЩ НА ЕТАЖА	ЗАСТРОЕНА ПЛОЩ НА ПОМОЩНИТЕ ПОСТРОЙКИ	ОБЩО ЗАСТРОЕНА ПЛОЩ НА ЕТАЖА
1 №	155.32 кв.м	23.48 кв.м	178.8 кв.м
ЗАСТРОЕНА ПЛОЩ НА ТАВАНСКИ ЕТАЖ			3.14 кв.м
ЗАСТРОЕНА ПЛОЩ НА ГАРАЖИ			11.67 кв.м
ЗАСТРОЕНА ПЛОЩ НА ТЕРАСИ			10.12 кв.м
ЗАСТРОЕНА ПЛОЩ НА ВЕРАНДИ			12.60 кв.м
ЗАСТРОЕНА ПЛОЩ НА ЛОДЖИИ			216.33 кв.м

ЗАСТРОЕНА ПЛОЩ НА ЕТАЖИТЕ

1. ЗАСТРОЕНА ПЛОЩ НА ТАВАНСКИ ЕТАЖ
2. ЗАСТРОЕНА ПЛОЩ НА ГАРАЖИ
3. ЗАСТРОЕНА ПЛОЩ НА ТЕРАСИ - ОТКРИТА, ПОКРИТА
4. ЗАСТРОЕНА ПЛОЩ НА ВЕРАНДИ

ЗАСТРОЕНА ПЛОЩ НА ПОМОЩНИТЕ ПОСТРОЙКИ

ЗАСТРОЕНА ПЛОЩ НА ПОМОЩНА ПОСТРОЙКА №	

ՀԱՄԱՄԱՍՆ ԲՆԱԿԱՆ

ընդհանուր մակերես	83.46	քառ.մետր	
ներքին մակերես	3. ԽՍՄՍՏՈՒՄ		
ՄԻԱՎՈՐ ՍԵՆՅԱԿԻ	6. ՈՐՄՆԴՈՒՄ		
ՍՏՈՐԳԵՏՆՅԱ	6. ՈՐՄՆԴՈՒՄ		
ԱՇԽԱՏԱՆՔ	1:100	VIII ԱՇԽՏՈՒՄՆ ԱՅՍՈՒ +25.60 ԲԱՐՁՐՈՒՄ	
ՊԱՏՎԵՐ			
ԱՆՎԱՆՈՒՄ	ԱՆՎԱՆԱՑՈՒՑԱԿ	ՀՀՇ-11	
ՀԱՏԱԿ	24	ԹԻՎ	

ՀՀ, ք. Երևան, Արաբկիր 1 թ/հ, 1 շ, Ն-10 ՀՊ Ն-12, 1.4.02.01 3.0331)
ՀՀ ՏԱՐԱԾՔԱՅԻՆ ԿԱՌԱՎԱՐՄԱՆ ԵՎ ՔԱՂԱՔԱՇԻՆՈՒԹՅԱՆ ՊԵՏԱԿԱՆ ԿՈՄԻՏԵ

ՀՈՂԱՄԱՍԻ ՀԱՏԱԿԱԳԾԱՅԻՆ ՊԼԱՆ

ՀՈՂԱՄԱՍԻ ՀԱՍՑԵԱԿԱՆ ՊԼԱՆ

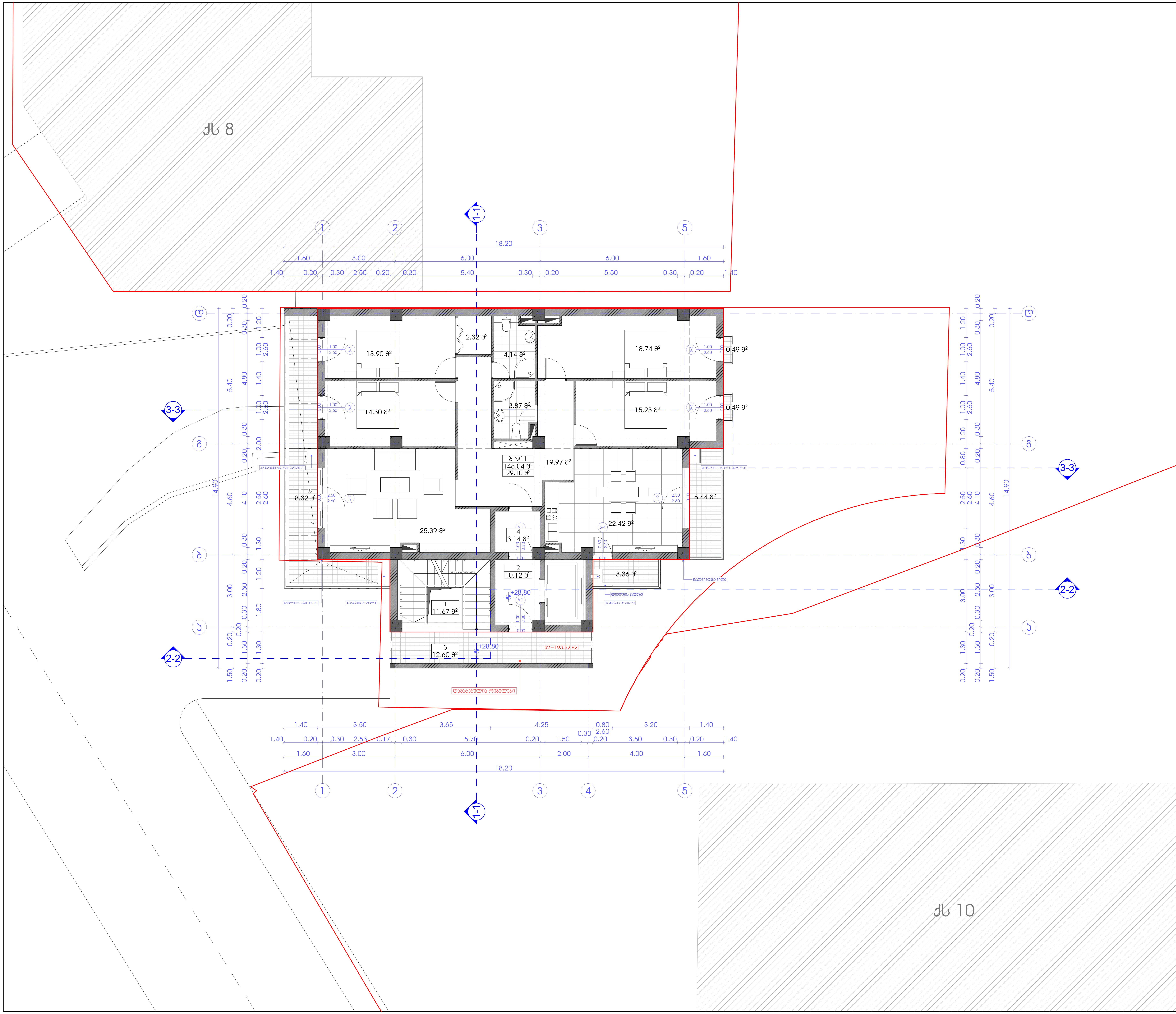

პროექტის სახელწოდება

მრავალბინიანი საცხოვრებელი სახლის
კორექტირების პროექტი

მის.: ქ. თბილისი, ნუცუბიძის III მ/რ, I კვ, №10 და №12 კორპუსებს შორის
მდებარე მიწის ნაკვეთი (ნაკვეთის №01.14.02.013.033)

ექსპლიკაცია:

1. კიბის უჯრედი
2. ლიფტის ჰოლი
3. ღია სადარბაზო - აივანი
4. ტამბური

ტექნიკურ-ეკონომიკური მაჩვენებლები სართულზე:

დასახელება	ფართობი შიდა კონტურზე	საზაფხულო ფართობი	საერთო ფართობი
ბ №11	148.04 მ²	29.10 მ²	177.14 მ²
ტამბური			3.14 მ²
კიბის უჯრედი			11.67 მ²
ლიფტის ჰოლი			10.12 მ²
ღია სადარბაზო			12.60 მ²
სართულის საერთო ფართობი			214.67 მ²

პირობითი ნიშნები

- მიწის ნაკვეთის საზღვარი
- +28.80 — არქიტექტურული ნიშნული
- 1-1 — ჭრილის ხაზი
- ბ №1 / 155.79 მ² / 22.76 მ² — სათავსის ნუმერაცია / ფართი შიდა კონტურზე / საზაფხულო ფართი
- 1 / 11.67 მ² — სათავსის ნუმერაცია / ფართი შიდა კონტურზე

N

0 1 2 3 4 5 6 7 8 9 10

შ.პ.ს. "ESSA GE"
ქ. თბილისი, სამრეკლოს (ურიცკის) ქ. №26
ტელ/ფაქსი: (995 32) 274 79 97

თანამდებობა	გვარი	ხელმოწერა	თარიღი
დირექტორი	ვ. ჯალაღონია		
პროექ. ავტორი	ნ. სიხარულიძე		
დაამუშავა	ნ. სიხარულიძე		
მასშტაბი	1:100	IX სართულის გეგმა +28.80 ნიშნულზე	
თარიღი			
სტადია		ფურცლები	ფურცელი
პროექტი		24	ა-12

ՀԱՍԱՐԱԿԱՑՎԱԾ ՇԻՆԱՐԱՐԱԿԱՆ ԱՇԽԱՏԱՆՔՆԵՐԻ ԻՐԱԿԱՆԱՑՄԱՆ ՆԱԽԱԳԻԾ

ՀԱՍԱՐԱԿԱՑՎԱԾ ՇԻՆԱՐԱՐԱԿԱՆ ԱՇԽԱՏԱՆՔՆԵՐԻ ԻՐԱԿԱՆԱՑՄԱՆ ՆԱԽԱԳԻԾ

ՀՀ, ք. ԵՐԵՎԱՆ, ՇԱՀՈՒՄՅԱՆ ԹԱՂԱՄԱՍԻ III ՓՈՂՈՑԻ ԱՌԱՆՁՆԱՑՎԱԾ ՀԱՄԱՅՆԱՆՔԱՅԻՆ ՇԻՆՈՒԹՅԱՆ ՀՈՂԱՄԱՍԻ (ԿԱԴԱՍՏՐԱՅԻՆ ԱԾԿԱԳԾԵՐ 01-0112-0133:01.4.02.1)

ՀԱՏԱԿԱԳԾԵՐԻ ՑԱՆԿ՝

1. ԱՌԱՆՁՆԱՑՎԱԾ ՀՈՂԱՄԱՍ
2. ՇԻՆՈՒԹՅԱՆ ՏԵՍԱԿԱՆ ՄԱՍՆԱԿՑՈՒԹՅՈՒՆ
3. ՇԻՆՈՒԹՅԱՆ - ՄԻԱՀԱՐԿՎՈՂ ՀՈՂԱՄԱՍ
4. ՄԱՏՉԱՔԱՆ

ՇԻՆՈՒԹՅԱՆ ԲՆՈՒՅԹԻ ՀԱՇՎԱՐԿՈՒՄ ԵՎ ՀԱՏԿԱՑՈՒՄՆԵՐ ԱՇԽԱՏԱՆՔՆԵՐԻ ԿԱՏԱՐՄԱՆ ԺԱՄԿԵՏՆԵՐԸ ԵՎ ՀԱՋՈՐԴԱԿԱՆՈՒԹՅՈՒՆԸ

ԾԱՆՈՒՑՄԱՆ ՀԱՄԱՐ	ՇԻՆՈՒԹՅԱՆ ՕԳՏԱԿԱՐ ՄԱՍԵՐԸ	ՇԻՆՈՒԹՅԱՆ ԸՆԴՀԱՆՈՒՐ ՄԱԿԵՐԵՍԸ	ՇԻՆՈՒԹՅԱՆ ԱՆՎԱՆՈՒՄԸ
1168.98 մ²	43.34 մ²	1115.64 մ²	8 Ն+12
11.67 մ²			ՀԱՏԱԿԱՑՎԱԾ ՀՈՂԱՄԱՍ
10.12 մ²			ՄՈՒՏՔԻ ՀՈՂԱՄԱՍ ԱՄՓՈՓ
12.60 մ²			ՄՏԱՀԱՐԿՎՈՂ ՄՏԱՍՏԱՀ
193.37 մ²			ՀԱՐԱՎԱՏԱԿԱՆ ՊԱՀՊԱՆՎՈՂ ՄԱՍԵՐ

ՀԱՏԱԿԱԳԾԵՐԻ ՀԱՐԱԿԻՑ ՄԱՍՆԱԳԻՏԱԿԱՆ ՀԱՄԱԿԱՐԳՈՒՄ ՀԱՅՏՆԱԲԵՐՎՈՂ ՏԵՂԵԿԱՏՎՈՒԹՅՈՒՆՆԵՐԸ ԵՎ ՏՎՅԱԼՆԵՐԸ ՊԱՏԿԱՆՈՒՄ ԵՆ ՀԵՂԻՆԱԿԱՅԻՆ ԻՐԱՎՈՒՆՔՆԵՐԻ ՊԱՀՊԱՆՄԱՆ ՄԱՍԻՆ ՕՐԵՆՔՈՎ ԱՆՀՐԱԺԵՇՏ ՊԱՇՏՊԱՆՎՈՂ ՏԵՂԵԿԱՏՎՈՒԹՅՈՒՆ

ՀԱՏԱԿԱԳԾԵՐԻ ՑԱՆԿ՝

ՇԻՆՈՒԹՅԱՆ ԲՆԱԿԱՆ ՄՈՒՏՔԻ ՄԱՍՆԱԿՑՈՒԹՅՈՒՆ

ՇԻՆՈՒԹՅԱՆ ՄՈՒՏՔԻ ՄԱՍՆԱԿՑՈՒԹՅՈՒՆ

ՀԱՏԱԿԱՑՎԱԾ ՀՈՂԱՄԱՍ

ՄՏԱՀԱՐԿՎՈՂ ՄՏԱՍՏԱՀ

ՇԻՆՈՒԹՅԱՆ ՕԳՏԱԿԱՐ ՄԱՍԵՐԸ

ՇԻՆՈՒԹՅԱՆ ԱՆՎԱՆՈՒՄԸ	ԿԱՌՈՒՑՎԱԾՔԻ ԸՆԴՀԱՆՈՒՐ ՄԱԿԵՐԵՍԸ	ՇԻՆՈՒԹՅԱՆ ՕԳՏԱԿԱՐ ՄԱՍԵՐԸ	ԾԱՆՈՒՑՄԱՆ ՀԱՄԱՐ
8 Ն+12	1115.64 մ²	43.34 մ²	1168.98 մ²
ՀԱՏԱԿԱՑՎԱԾ ՀՈՂԱՄԱՍ			11.67 մ²
ՄՈՒՏՔԻ ՀՈՂԱՄԱՍ ԱՄՓՈՓ			10.12 մ²
ՄՏԱՀԱՐԿՎՈՂ ՄՏԱՍՏԱՀ			12.60 մ²
ՀԱՐԱՎԱՏԱԿԱՆ ՊԱՀՊԱՆՎՈՂ ՄԱՍԵՐ			193.37 մ²

ՀԱՏԱԿԱԳԾԵՐԻ ՑԱՆԿ՝

1. ԱՌԱՆՁՆԱՑՎԱԾ ՀՈՂԱՄԱՍ
2. ՇԻՆՈՒԹՅԱՆ ԲՆԱԿԱՆ ՄՈՒՏՔԻ ՄԱՍՆԱԿՑՈՒԹՅՈՒՆ
3. ՇԻՆՈՒԹՅԱՆ ՄՈՒՏՔԻ ՄԱՍՆԱԿՑՈՒԹՅՈՒՆ
4. ՄՏԱՀԱՐԿՎՈՂ ՄՏԱՍՏԱՀ

ՀՀ, ք. ԵՐԵՎԱՆ, ՇԱՀՈՒՄՅԱՆ ԹԱՂԱՄԱՍԻ III ՓՈՂՈՑԻ ԱՌԱՆՁՆԱՑՎԱԾ ՀԱՄԱՅՆԱՆՔԱՅԻՆ ՇԻՆՈՒԹՅԱՆ ՀՈՂԱՄԱՍԻ (ԿԱԴԱՍՏՐԱՅԻՆ ԱԾԿԱԳԾԵՐ 01-0112-0133:01.4.02.1)

ՀԱՍԱՐԱԿԱՑՎԱԾ ՇԻՆԱՐԱՐԱԿԱՆ ԱՇԽԱՏԱՆՔՆԵՐԻ ԻՐԱԿԱՆԱՑՄԱՆ ՆԱԽԱԳԻԾ

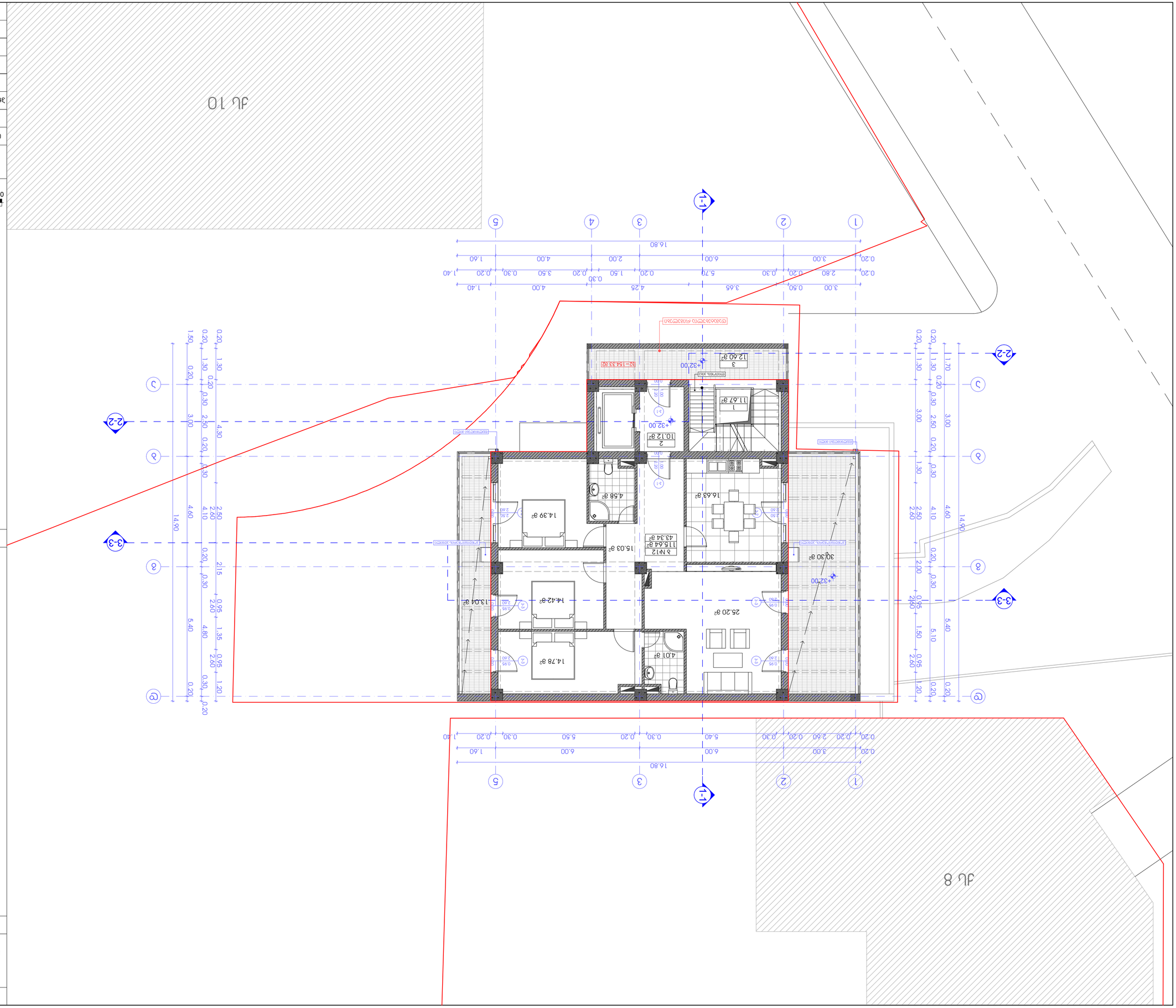
ՀՀ, ք. ԵՐԵՎԱՆ, ՇԱՀՈՒՄՅԱՆ ԹԱՂԱՄԱՍԻ III ՓՈՂՈՑԻ ԱՌԱՆՁՆԱՑՎԱԾ ՀԱՄԱՅՆԱՆՔԱՅԻՆ ՇԻՆՈՒԹՅԱՆ ՀՈՂԱՄԱՍԻ (ԿԱԴԱՍՏՐԱՅԻՆ ԱԾԿԱԳԾԵՐ 01-0112-0133:01.4.02.1)
ՀԱՏԱԿԱԳԾԵՐԻ ՑԱՆԿ՝
1. ԱՌԱՆՁՆԱՑՎԱԾ ՀՈՂԱՄԱՍ
2. ՇԻՆՈՒԹՅԱՆ ԲՆԱԿԱՆ ՄՈՒՏՔԻ ՄԱՍՆԱԿՑՈՒԹՅՈՒՆ
3. ՇԻՆՈՒԹՅԱՆ ՄՈՒՏՔԻ ՄԱՍՆԱԿՑՈՒԹՅՈՒՆ
4. ՄՏԱՀԱՐԿՎՈՂ ՄՏԱՍՏԱՀ
ՇԻՆՈՒԹՅԱՆ ՕԳՏԱԿԱՐ ՄԱՍԵՐԸ ԵՎ ՀԱՏԿԱՑՈՒՄՆԵՐ
ՇԻՆՈՒԹՅԱՆ ԱՆՎԱՆՈՒՄԸ
ՀԱՏԱԿԱՑՎԱԾ ՀՈՂԱՄԱՍ
ՄՏԱՀԱՐԿՎՈՂ ՄՏԱՍՏԱՀ
ՀԱՐԱՎԱՏԱԿԱՆ ՊԱՀՊԱՆՎՈՂ ՄԱՍԵՐ
ՇԻՆՈՒԹՅԱՆ ԲՆՈՒՅԹԻ ՀԱՇՎԱՐԿՈՒՄ ԵՎ ՀԱՏԿԱՑՈՒՄՆԵՐ ԱՇԽԱՏԱՆՔՆԵՐԻ ԿԱՏԱՐՄԱՆ ԺԱՄԿԵՏՆԵՐԸ ԵՎ ՀԱՋՈՐԴԱԿԱՆՈՒԹՅՈՒՆԸ
ՀԱՍԱՐԱԿԱՑՎԱԾ ՇԻՆԱՐԱՐԱԿԱՆ ԱՇԽԱՏԱՆՔՆԵՐԻ ԻՐԱԿԱՆԱՑՄԱՆ ՆԱԽԱԳԻԾ
ՇԻՆՈՒԹՅԱՆ ԲՆՈՒՅԹԻ ՀԱՇՎԱՐԿՈՒՄ ԵՎ ՀԱՏԿԱՑՈՒՄՆԵՐ ԱՇԽԱՏԱՆՔՆԵՐԻ ԿԱՏԱՐՄԱՆ ԺԱՄԿԵՏՆԵՐԸ ԵՎ ՀԱՋՈՐԴԱԿԱՆՈՒԹՅՈՒՆԸ
ՀԱՏԱԿԱԳԾԵՐԻ ՑԱՆԿ՝
1. ԱՌԱՆՁՆԱՑՎԱԾ ՀՈՂԱՄԱՍ
2. ՇԻՆՈՒԹՅԱՆ ԲՆԱԿԱՆ ՄՈՒՏՔԻ ՄԱՍՆԱԿՑՈՒԹՅՈՒՆ
3. ՇԻՆՈՒԹՅԱՆ ՄՈՒՏՔԻ ՄԱՍՆԱԿՑՈՒԹՅՈՒՆ
4. ՄՏԱՀԱՐԿՎՈՂ ՄՏԱՍՏԱՀ
ՇԻՆՈՒԹՅԱՆ ՕԳՏԱԿԱՐ ՄԱՍԵՐԸ ԵՎ ՀԱՏԿԱՑՈՒՄՆԵՐ
ՇԻՆՈՒԹՅԱՆ ԱՆՎԱՆՈՒՄԸ
ՀԱՏԱԿԱՑՎԱԾ ՀՈՂԱՄԱՍ
ՄՏԱՀԱՐԿՎՈՂ ՄՏԱՍՏԱՀ
ՀԱՐԱՎԱՏԱԿԱՆ ՊԱՀՊԱՆՎՈՂ ՄԱՍԵՐ
8 Ն+12
1115.64 մ²
43.34 մ²
1168.98 մ²
ՀԱՏԱԿԱՑՎԱԾ ՀՈՂԱՄԱՍ
11.67 մ²
ՄՈՒՏՔԻ ՀՈՂԱՄԱՍ ԱՄՓՈՓ
10.12 մ²
ՄՏԱՀԱՐԿՎՈՂ ՄՏԱՍՏԱՀ
12.60 մ²
ՀԱՐԱՎԱՏԱԿԱՆ ՊԱՀՊԱՆՎՈՂ ՄԱՍԵՐ
193.37 մ²
ՀՀ, ք. ԵՐԵՎԱՆ, ՇԱՀՈՒՄՅԱՆ ԹԱՂԱՄԱՍԻ III ՓՈՂՈՑԻ ԱՌԱՆՁՆԱՑՎԱԾ ՀԱՄԱՅՆԱՆՔԱՅԻՆ ՇԻՆՈՒԹՅԱՆ ՀՈՂԱՄԱՍԻ (ԿԱԴԱՍՏՐԱՅԻՆ ԱԾԿԱԳԾԵՐ 01-0112-0133:01.4.02.1)

ЗАСТРОЙКА НА ПАРЦЕЛ ПО ПЛАН ЗА ОБЩИНСКО ОБСЛУЖВАНЕ

ПАРЦЕЛ ЗА ЕТАПНО ЗАСТРОЯВАНЕ С ОБЩА ЗАСТРОЕНА ПЛОЩ ОТ 1 ДЕКАР, ПРЕДВИДЕНА ЗА ОБЩЕСТВЕНО ОБСЛУЖВАНЕ

ПЛАН НА ПАРЦЕЛА С ГЕОДЕЗИЧЕСКИ ЗАСНЕМАНЕ ВЪРХУ КОПИЯ ОТ КККР (ЕКАТТЕ 63333) ОТНОСНО ПЛОЩИ ОТ 1.4.02.01.3.033)

ЗА ПРОЕКТИРАНЕ: Д. ПЕТРОВА, ГЕОДЕЗИЧЕСКИ ПЛАНОВЕ III Я/К, I 33, N°10 СЕЛ N°12 ДЕЛЕВО, ТЕЛ.: 0884 ЗА ВЪЗЛАГАНЕ (63333) ОТНОСНО ПЛОЩИ ОТ 1.4.02.01.3.033)

ЗАДАНИЕ:

1. ЗОНА ЗА ЗАСТРОЯВАНЕ
2. ТРОТОАРНА ЗОНА

ЗАСТРОЯВАНЕ ПО ЗОНИ:

ЗОНА ЗА ЗАСТРОЯВАНЕ - 4.41 Я² - ОБЩЕСТВЕНО ОБСЛУЖВАНЕ
ТРОТОАРНА ЗОНА - 10.95 Я² - ОБЩЕСТВЕНО ОБСЛУЖВАНЕ
ОБЩО ЗАСТРОЕНА ПЛОЩ - 15.36 Я²

ПОКАЗАТЕЛИ	ЕДИНИЦА ЗА ИЗМЕРВАНЕ	ПРОЕКТ	ЗАБЕЛЕЖКИ
ЗАСТРОЕНА ПЛОЩ	Я²	15.36	
ОБЩА ПЛОЩ	Я²	15.36	
ПЛОЩ ЗА ОЗЕЛЕНЯВАНЕ	Я²	0.00	
ПЛОЩ ЗА ПАРКИРАНЕ	Я²	0.00	
ПЛОЩ ЗА ТРОТОАРИ	Я²	10.95	
ПЛОЩ ЗА ПЪТИЩА	Я²	4.41	
ЗАСТРОЕНА ПЛОЩ	%	100.00	
ОЗЕЛЕНЯВАНЕ	%	0.00	
ПАРКИРАНЕ	%	0.00	
ТРОТОАРИ	%	71.29	
ПЪТИЩА	%	28.71	

ΣΧΕΔΙΟ ΠΡΟΦΙΛΩΝ

ΠΡΟΣΘΗΚΗ ΚΑΤΑΣΚΕΥΗΣ ΔΙΑΦΗΜΙΣΤΙΚΗΣ ΣΤΗΛΗΣ ΣΤΟ ΟΙΚΟΠΕΔΟ ΤΟΥ ΚΑΤΑΣΤΗΜΑΤΟΣ

ΔΙΑΦΟΡΩΝ ΕΙΔΩΝ ΠΟΙΚΙΛΙΑΣ

Δ.Δ. ΤΕΣΣΑ ΓΕ
Δ. Ν26 (ηλ/νομή (γη) ηλ.ωωω