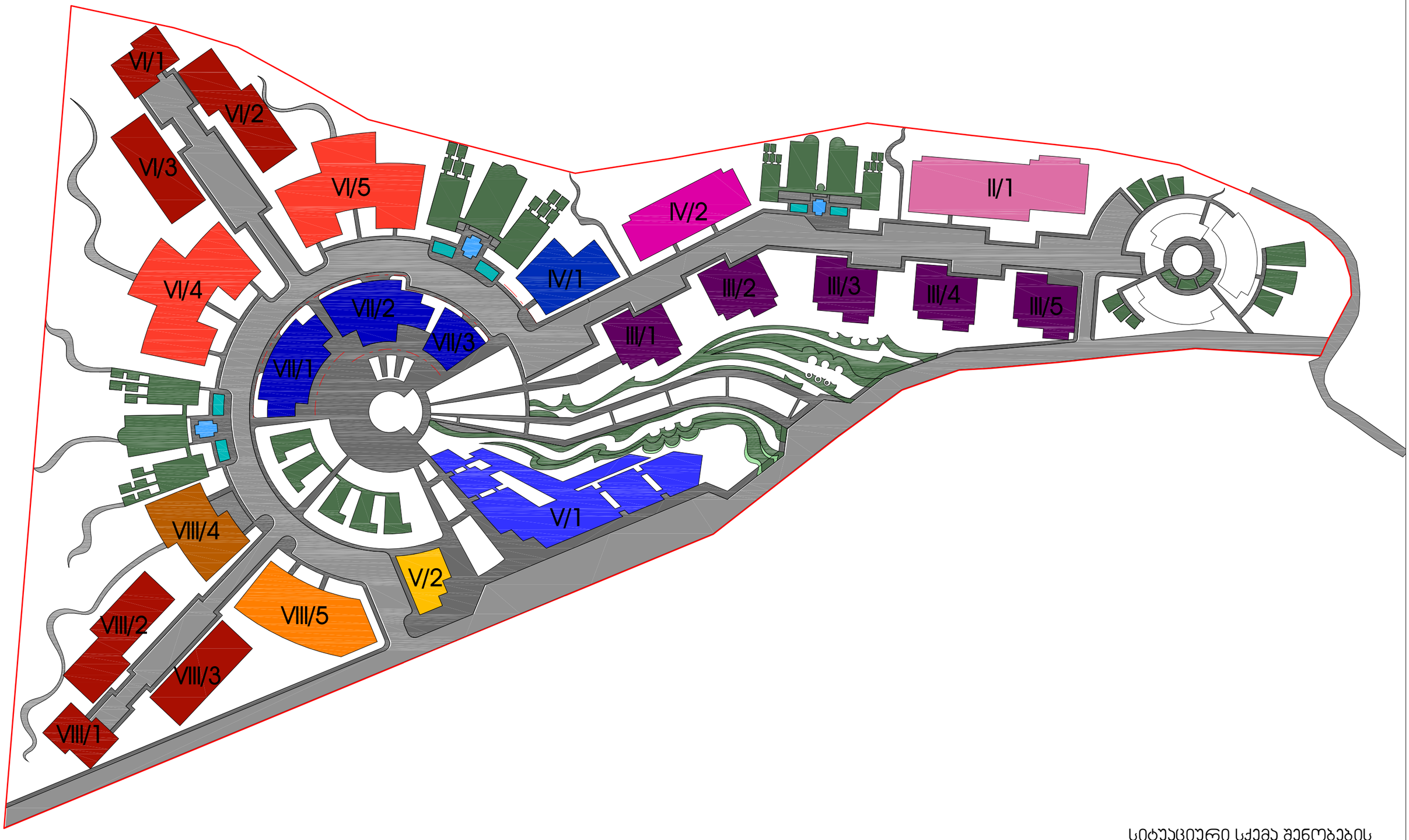

სიტუაციური სქემა შენობების ნუმერაციით

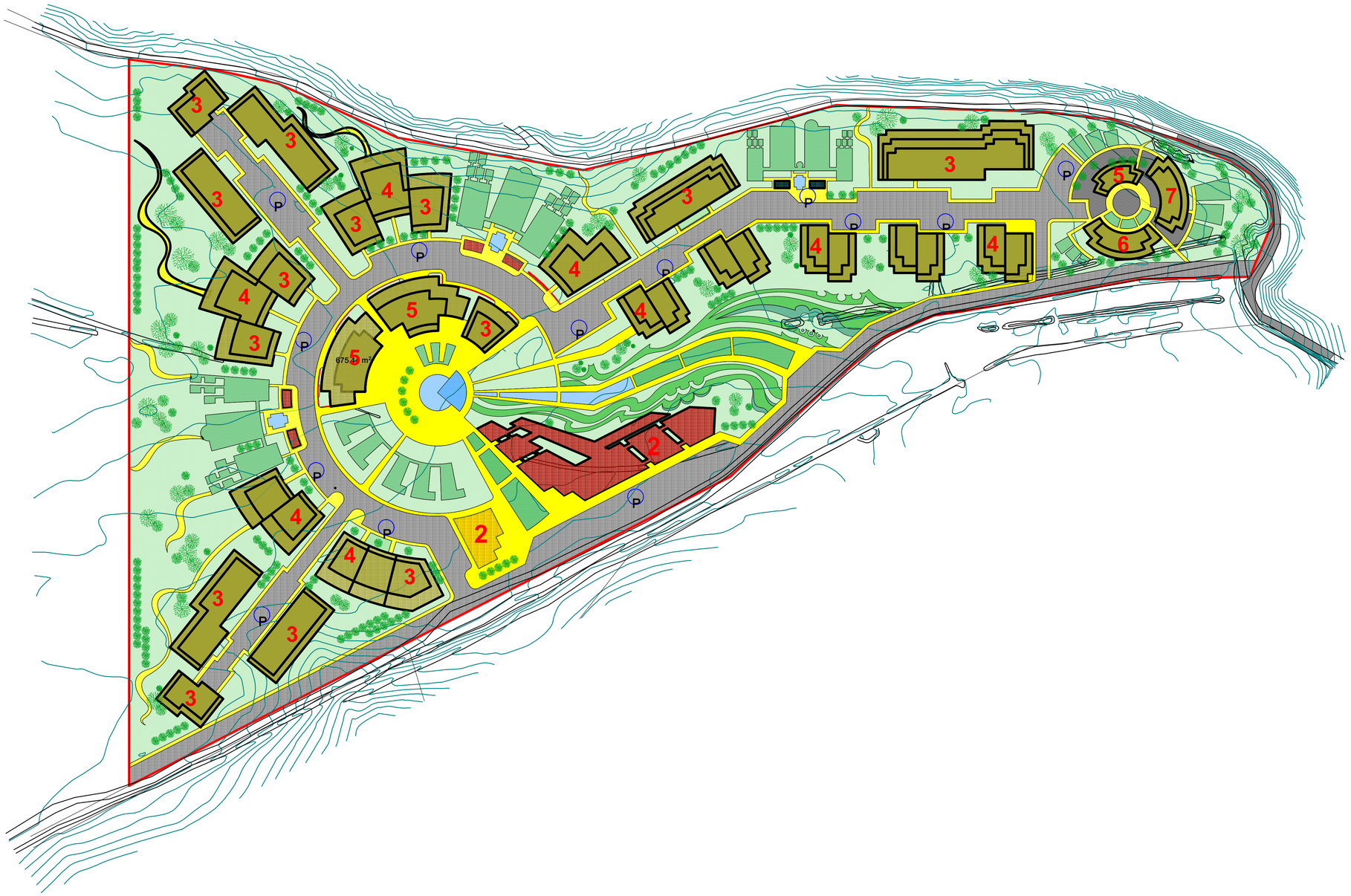

ქ.თბილისის მერიის
ს.ს.ი.პ. არქიტექტურის
სამსახურის უფროსის
მოვალეობის შემსრულებელი

გ.გოგოლაშვილი

პირობითი აღნიშვნები

რეგისტრირებული მიწის ნაკვეთის საზღვრები

1 საკლუბო ტიპის სასტუმრო -დასასვენებელი კომპლექსი

2 საზოგადოებრივ გასართობ-სამაყურებლო ცენტრი

3 სპორტული და ბავშვთა სათამაშო მოედნები

4 ფეხმავალთა სიბრტყეები

5 დენდროლოგიური და ლანდშაფტური პარკი

ტერიტორიის ფართი 800000.0 კვ/მ

მოშენების ფართი 19033.81 კვ/მ

კ-1 = 0.2

პროექტის სახელწოდება

გენგეგმა

შ.პ.ს. „Cube-X„

თანამდებობა	გვარი	ხელმოწერა	თარიღი
დირექტორი	ლ.ქვანია		
ავტორები	მ.ბოლქვაძე		
	დ.ხიზანიშვილი		
	ლ.ქვანია		
დაამუშავა	ლ.ქვანია		
	დ.ხიზანიშვილი		
თარიღი		მასშტაბი	
სტადია		ფურცლები	
არქიტექტურული პროექტი			

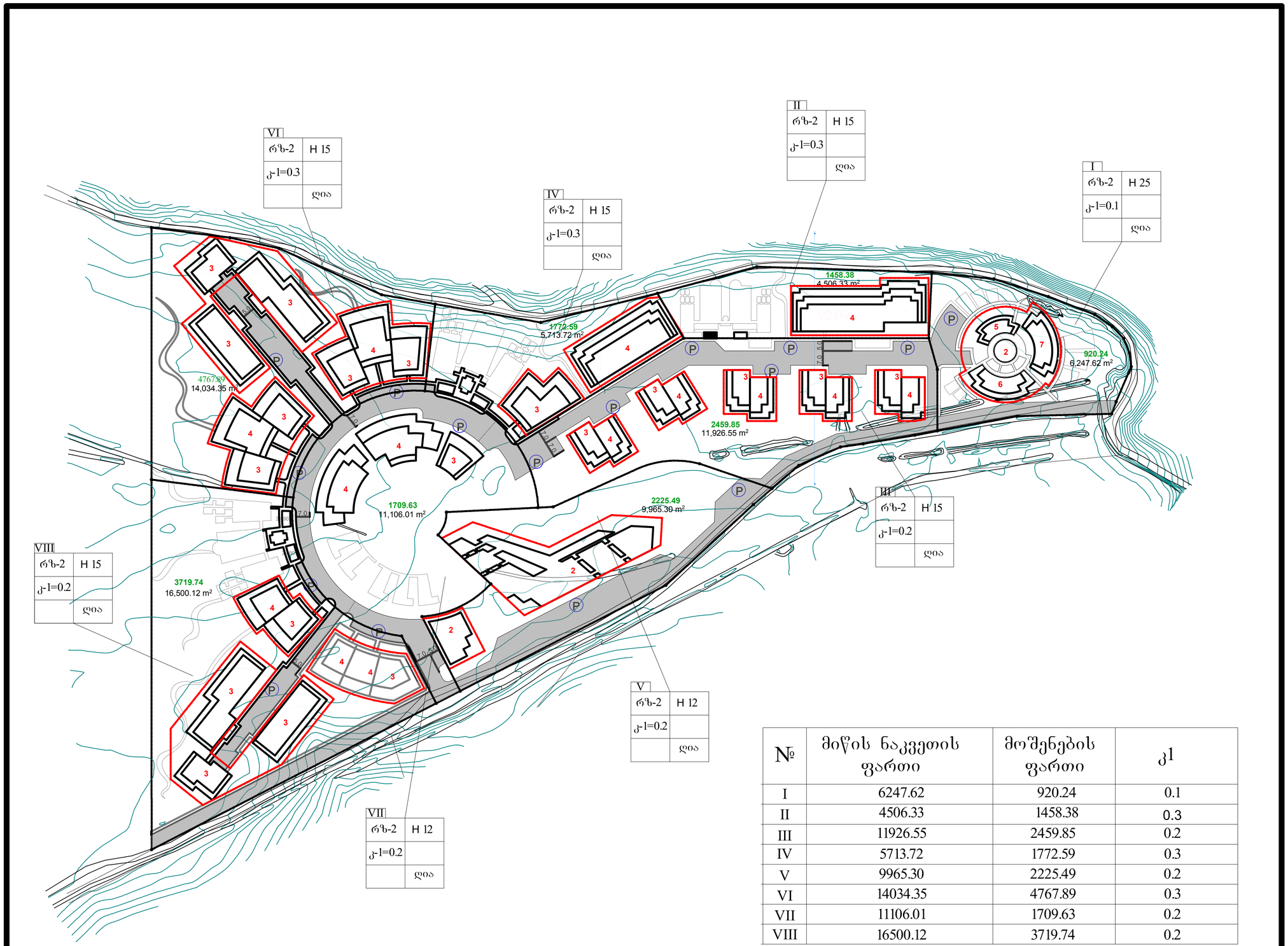

№	მიწის ნაკვეთის ფართი	მოშენების ფართი	კ1
I	6247.62	920.24	0.1
II	4506.33	1458.38	0.3
III	11926.55	2459.85	0.2
IV	5713.72	1772.59	0.3
V	9965.30	2225.49	0.2
VI	14034.35	4767.89	0.3
VII	11106.01	1709.63	0.2
VIII	16500.12	3719.74	0.2

ქ.თბილისის მერიის
ს.ს.ი.პ. არქიტექტურის
სამსახურის უფროსის
მოვალეობის შემსრულებელი

გ.გოგოლაშვილი

პირობითი აღნიშვნები

რეგისტრირებული მიწის ნაკვეთის საზღვრები

გამოჯვნის ხაზები

განაშენიანების რეგულიზების ხაზი

საპროექტო ტერიტორიის საზღვარი

19033.81 მოშენების ფართი

80000.0 ნაკვეთის ფართი

ტერიტორიის ფართი 80000.0 კვ/მ

მოშენების ფართი 19033.81 კვ/მ

გამწვანებული ფართი 34005.8 კვ/მ

ღია ავტოსადგომები 3541.29 კვ/მ

კ-1 = 0.2

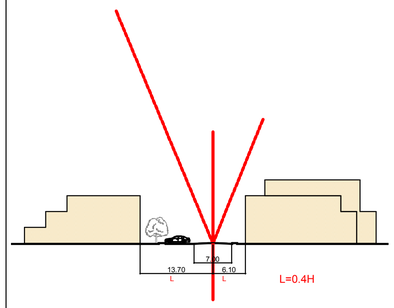

პროექტის სახელწოდება

უფლებრივი ზონირების რუკა

შ.პ.ს. „Cube-X„

თანამდებობა	გვარი	ხელმოწერა	თარიღი
დირექტორი	ლ.ქვანია		
ავტორები	შპოლქაძე		
	დ.ხიზანიშვილი		
	ლ.ქვანია		
დაამუშავა	ლ.ქვანია		
	დ.ხიზანიშვილი		
თარიღი		მასშტაბი	
სტადია		ფურცლები	
არქიტექტურული პროექტი			