საპროექტო ფოტომონტაჟი



შპს "FA studia" FA studio filling architecture ათონელის ქ. №3	დირექტორი	ნ. ბერიძე		ფოტომონტაჟი	
	არქიტექტორი	ლ.ლაბაძე			
	დაამუშავა	ლ.ლაბაძე		მასშტაბი	ფოტომონტაჟი

საპროექტო გეგმა, ჭრილი, ფასადი

საპროექტო ფასადი

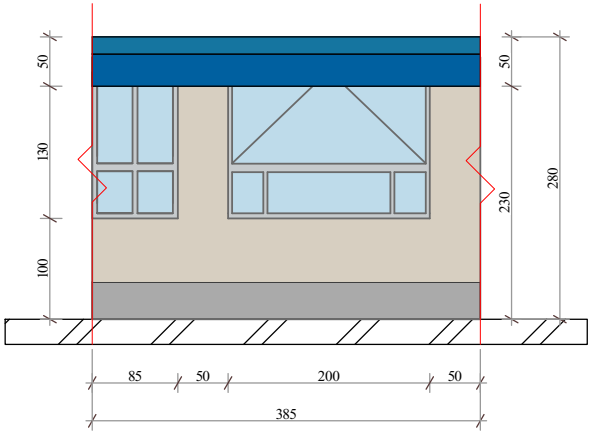

არსებული ჭრილი

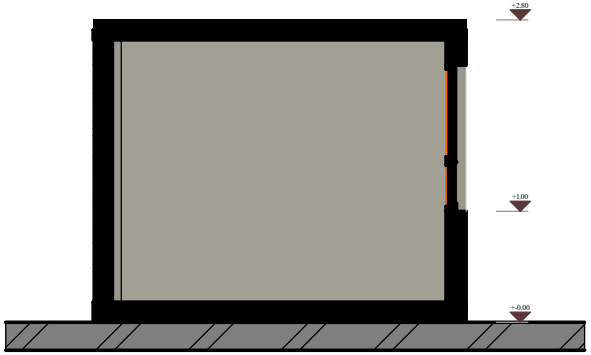

საპროექტო ჭრილი

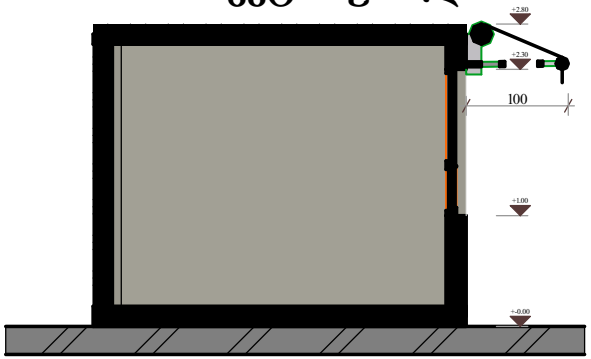

არსებული გეგმა

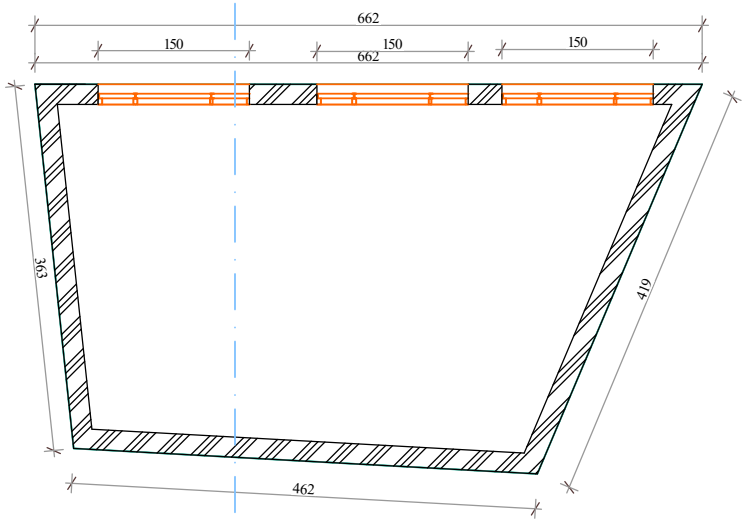

საპროექტო გეგმა

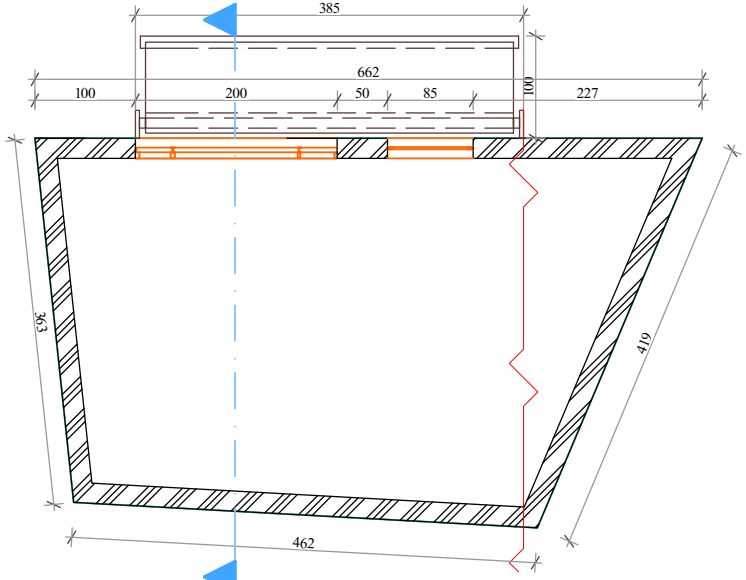

შპს "FA studia"	დირექტორი	ნ. ბერიძე		ფოტომონტაჟი
	არქიტექტორი	ლ.ლაბაძე		
	დაამუშავა	ლ.ლაბაძე		მასშტაბი
ათონელის ქ. №3				ფოტომონტაჟი

საქართველოს იუსტიციის სამინისტრო
საჯარო რეესტრის ეროვნული სააგენტო

საკადასტრო გეგმა

მიწის ნაკვეთის საკადასტრო კოდი: *01.13.03.052.003*
განცხადების რეგისტრაციის ნომერი*882014022409*
მიწის ნაკვეთის ფართობი: *6732* კვ.მ.
დანიშნულება: *არასასოფლო-სამეურნეო*
მომზადების თარიღი 20.01.14

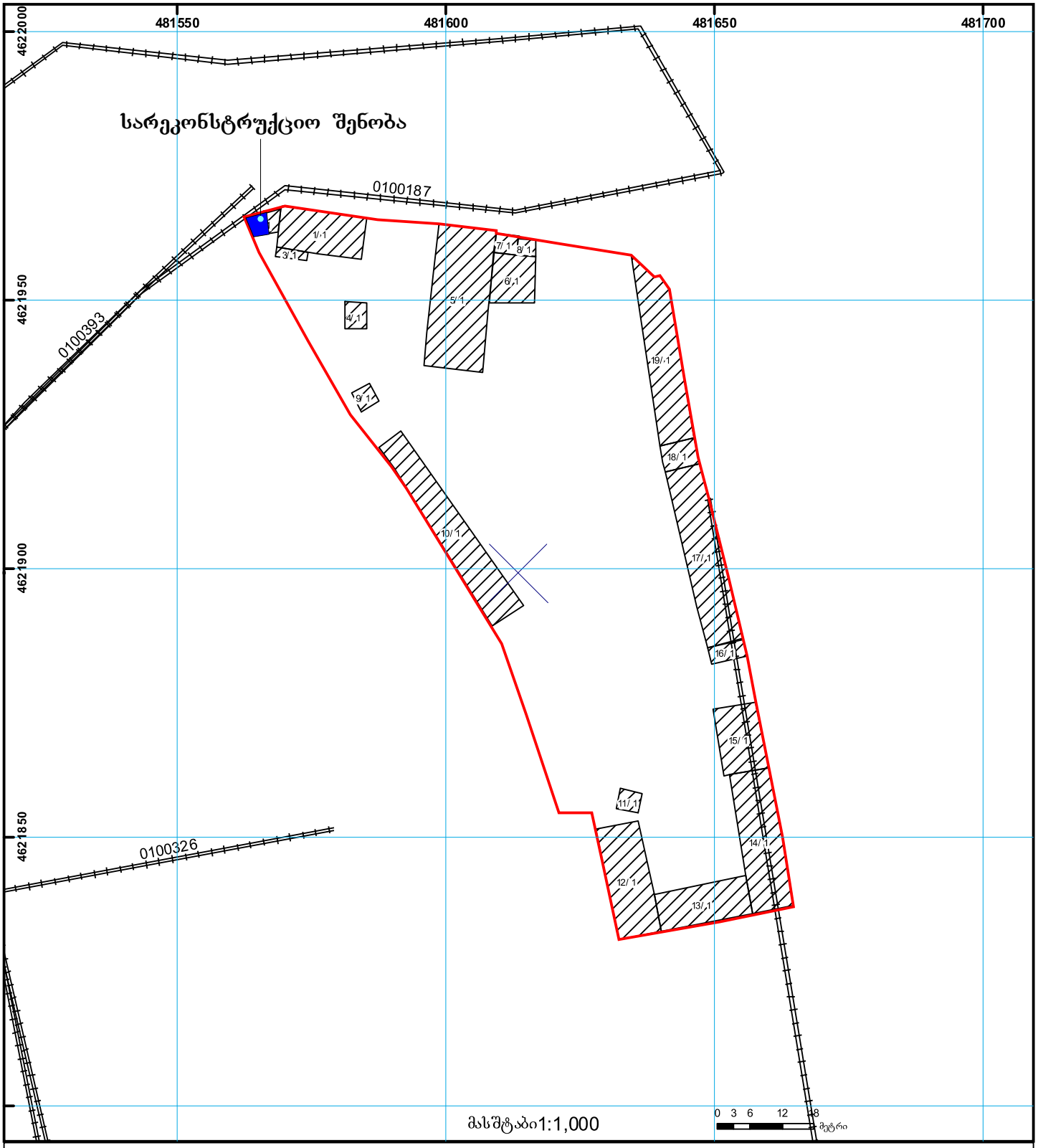

01/2 შენობა-ნაგებობა, პირობითი ნომერი/სართულიანობა
ვალდებულება
ხაზობრივი ნაგებობა
მიწის ნაკვეთის საკადასტრო საზღვარი
მშენებარე ნაგებობა
მიწისქვეშა ნაგებობა
UTM (საერთაშორისო) სისტემის კოორდ.

საჯარო რეესტრის ეროვნული სააგენტო თბილისი 0102 წმ. ნიკოლოზის/ნ. ჩხეიძის ქ. 2 ტელ.: (995 32) 91 04 27; ფაქსი: (995 32) 91 03 41
საჯარო რეესტრის ეროვნული სააგენტო თბილისი დ. ღმაშენებლის გამზ. 89/24 ტელ: (995 32) 94 13 65
www.napr.gov.ge