-1 სართულის გეგმა

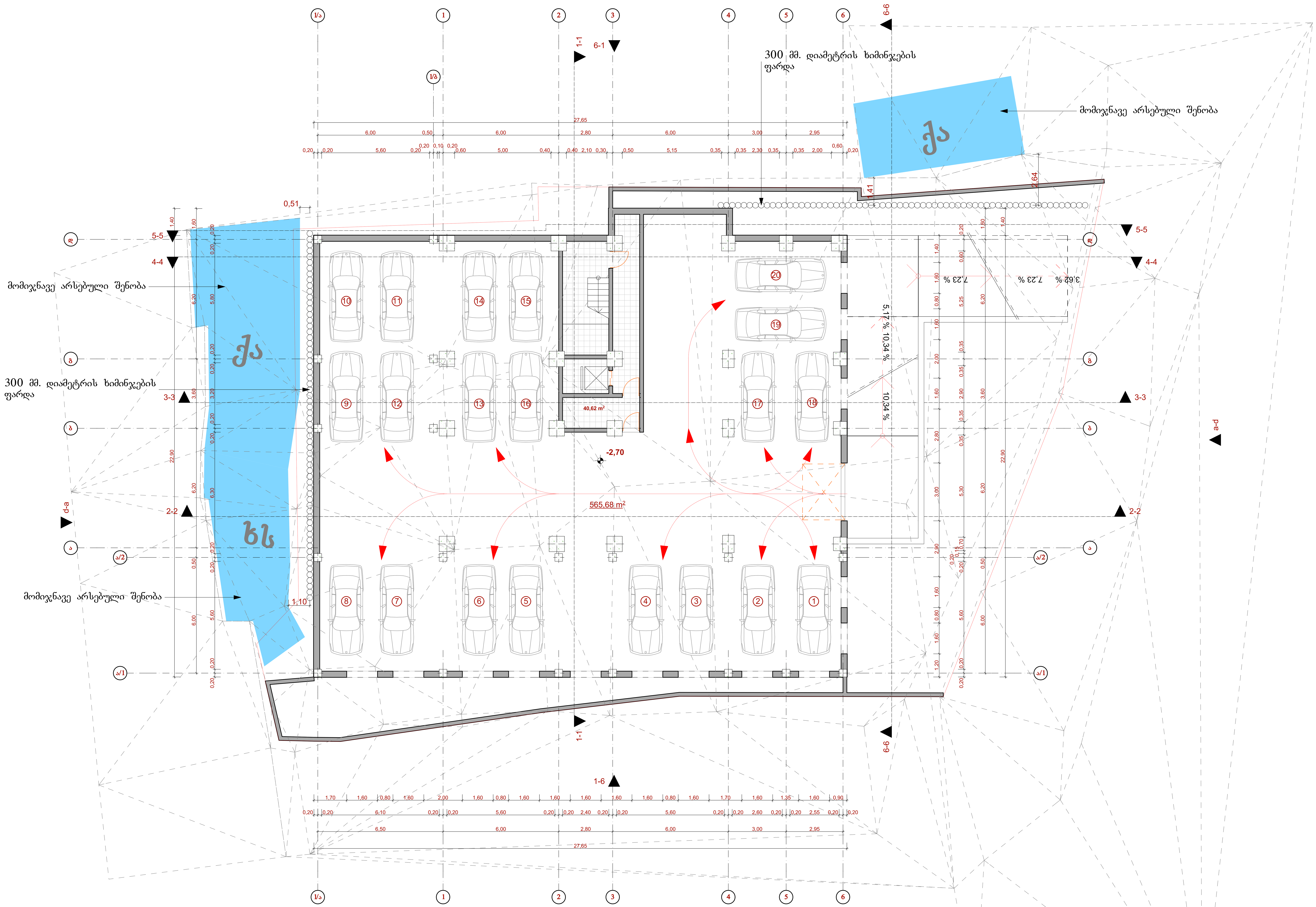

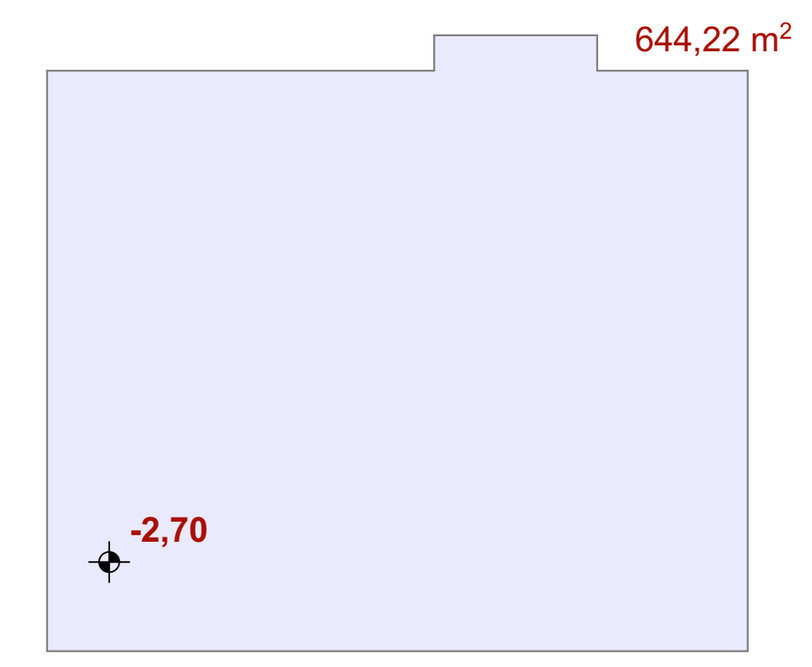

საერთო მოშენების ფართობი
მ. 1:500

შენიშვნები:

საერთო მოშენების ფართობი - 644,22 მ²

კიბის უჯრედის და სადარბაზოს ფართობი - 40,62 მ²

ავტოსადგომის ფართობი - 565,68 მ²

ექსპლიკაცია:

პირობითი აღნიშვნები:

წითელი ხაზი

AB5

შ. პ. ს. ეი ბი 5, არაყიშვილის ქ. 14, 0179 თბილისი

დირექტორი: დ. ლოსაბერიძე

არქიტექტორი: დ. ჭკუასელი

არქიტექტორი: დ. ლოსაბერიძე

დამკვეთი:

შ.პ.ს. ბაუ სტარი

პროექტის სახელწოდება:

მრავალბინიანი საცხოვრებელი სახლი

ქ.თბილისი, დასახლება აეროდრომი, ქუჩა IV, 13
(ნაკვ. 4/25)

არქიტექტურული ნაწილი

ნახაზი:

-1 სართულის გეგმა

ფურცელი: **02.1 (36)**

მასშტაბი: **1:100, 1:500** ფორმატი: A3

12.02.2015

1 სართულის გეგმა

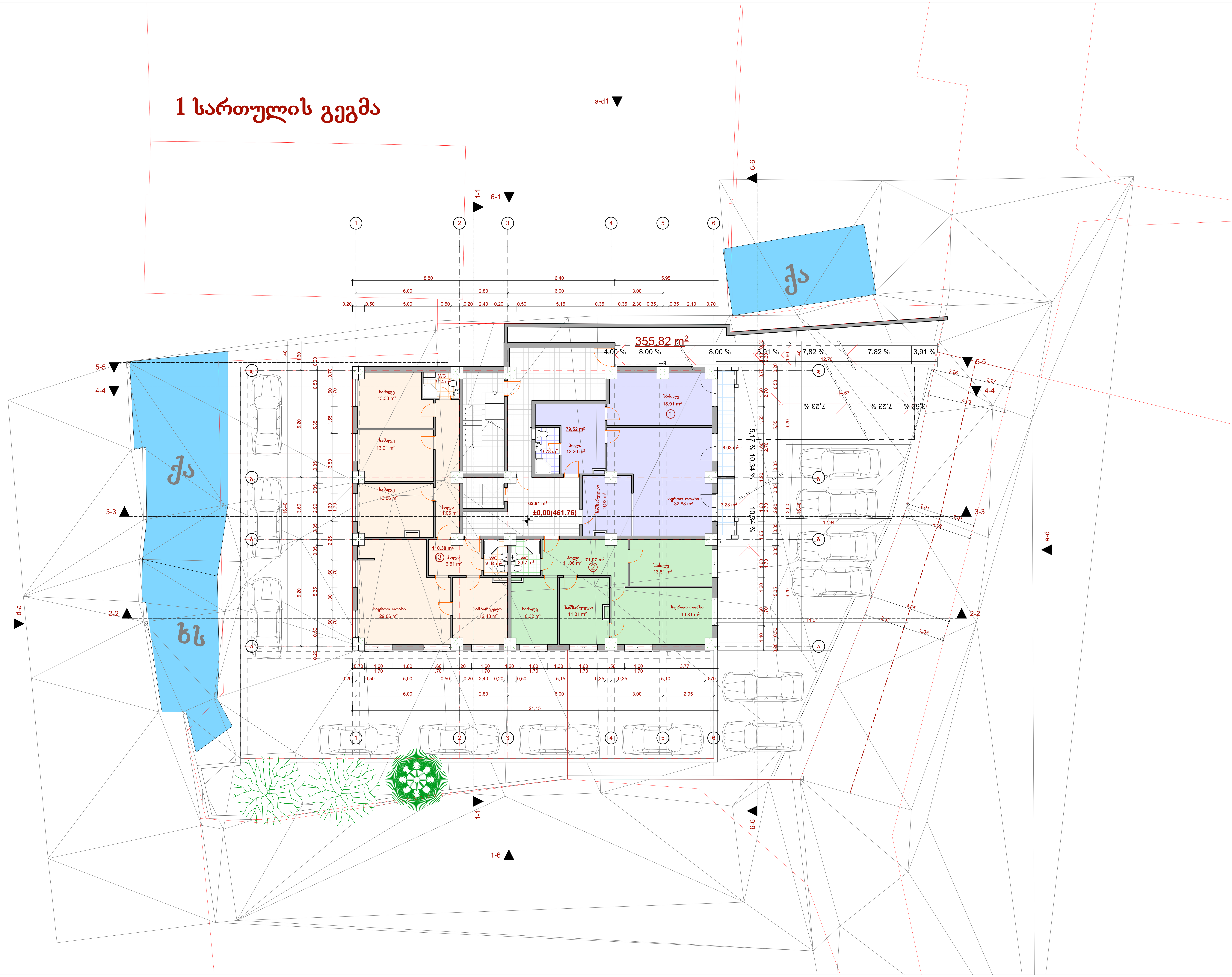

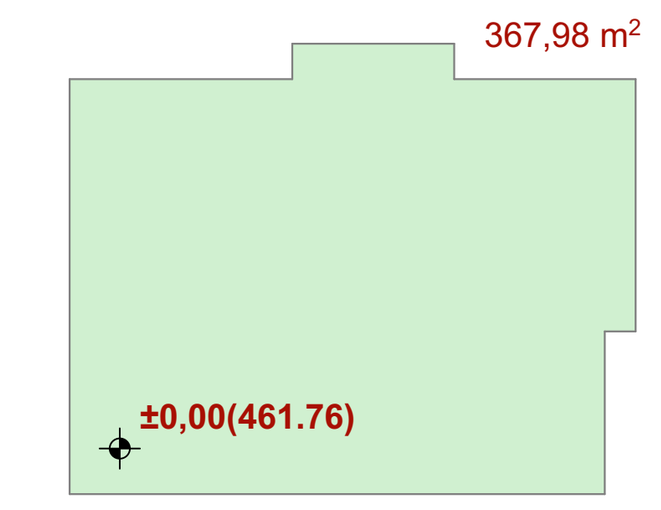

კ1 განმსაზღვრელი ფართობი
მ. 1:500



სართულზე კ2 განმსაზღვრელი ფართობი
მ. 1:500

შენიშვნები:

სართულზე კ2 განმსაზღვრელი ფართობი: 355,82 მ^2

საცხოვრებელი ფართობი: 260,89 მ^2

კიბის უჯრედის და სადარბაზოს ფართობი: 62,81 მ^2

საზაფხულო ფართობი - 9,26 მ^2

ექსპლიკაცია:

პირობითი აღნიშვნები:

წითელი ხაზი

AB5

შ. პ. ს. ეი ბი 5, არაყიშვილის ქ. 14, 0179 თბილისი

დირექტორი: დ. ლოსაბერიძე

არქიტექტორი: დ. ჭკუასელი

არქიტექტორი: დ. ლოსაბერიძე

დამკვეთი:

შ.პ.ს. ბაუ სტარი

პროექტის სახელწოდება:

მრავალბინიანი საცხოვრებელი სახლი

ქ.თბილისი, დასახლება აეროდრომი, ქუჩა IV, 13

(ნაკვ. 4/25)

არქიტექტურული ნაწილი

ნახაზი:

1 სართულის გეგმა

ფურცელი: **02.2 (36)**

მასშტაბი: **1:100, 1:500** ფორმატი: A3

12.02.2015

2 სართულის გეგმა

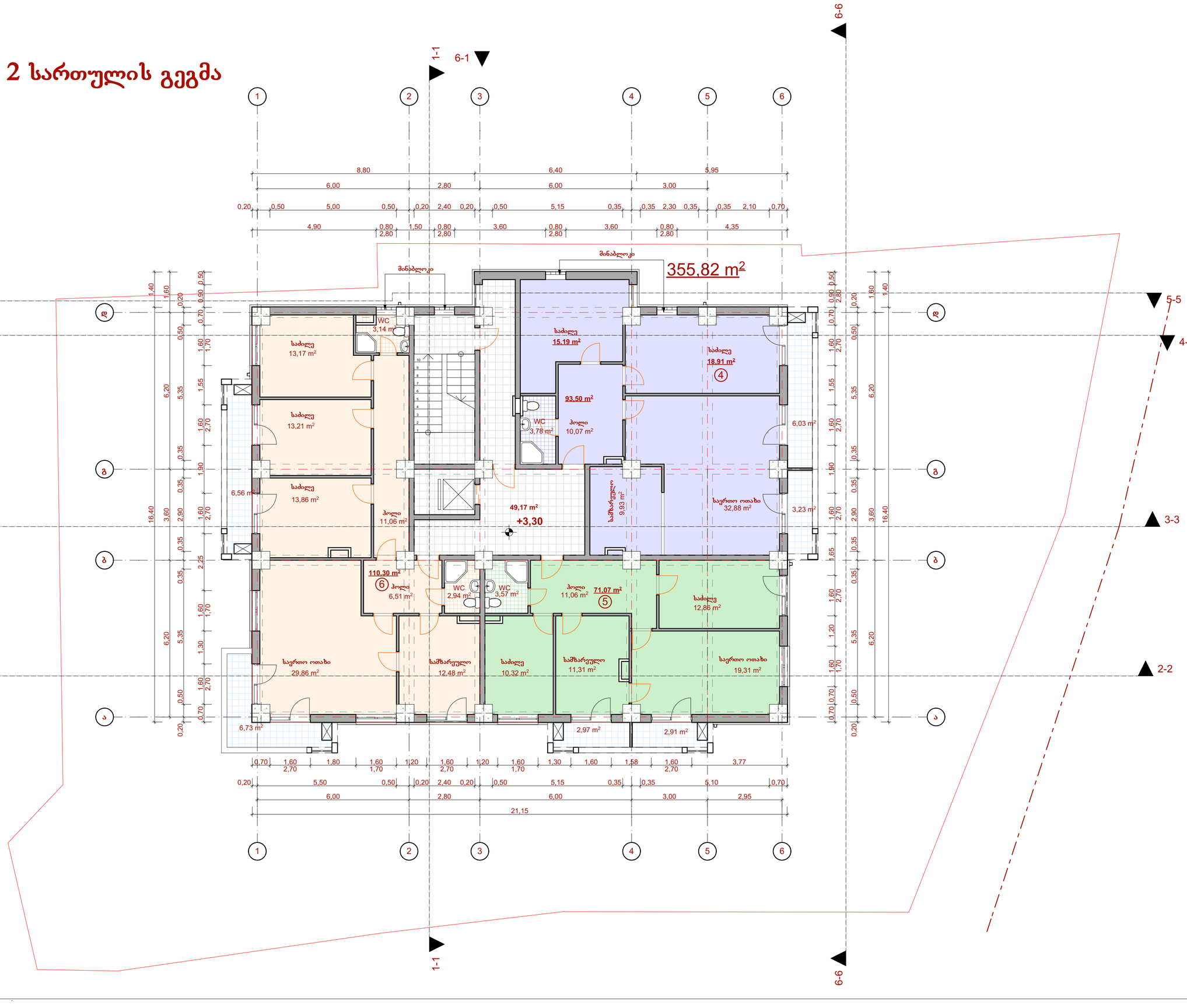

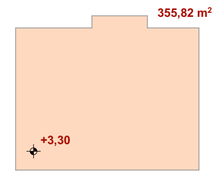

სართულზე კ2 განმსაზღვრელი ფართობი
მ. 1:500

შენიშვნები:

სართულზე კ2 განმსაზღვრელი ფართობი: 355,82 მ²
საცხოვრებელი ფართობი: 274,87 მ²
კიბის უჯრედის და სადარბაზოს ფართობი: 49,17 მ²
საზაფხულო ფართობი - 28,43 მ²

ექსპლიკაცია:

პირობითი აღნიშვნები:

წითელი ხაზი

AB5

შ. პ. ს. ეი ბი 5, არაგვისპირელის ქ. 14, 0179 თბილისი

დირექტორი: დ. ლოსაბერიძე
არქიტექტორი: დ. ჭკუასელი
არქიტექტორი: დ. ლოსაბერიძე
დამკვეთი:

შ.პ.ს. ბაუ სტარი

პროექტის სახელწოდება:
მრავალბინიანი საცხოვრებელი სახლი
ქ.თბილისი, დასახლება აეროპორტში, ქუჩა IV, 13
(ნაკვ. 4/25)

არქიტექტურული ნაწილი

ნახაზი:
2 სართულის გეგმა

ფურცელი: **02.3 (36)**

მასშტაბი: **1:100, 1:500** ფორმატი: A3

12.02.2015

3 სართულის გეგმა

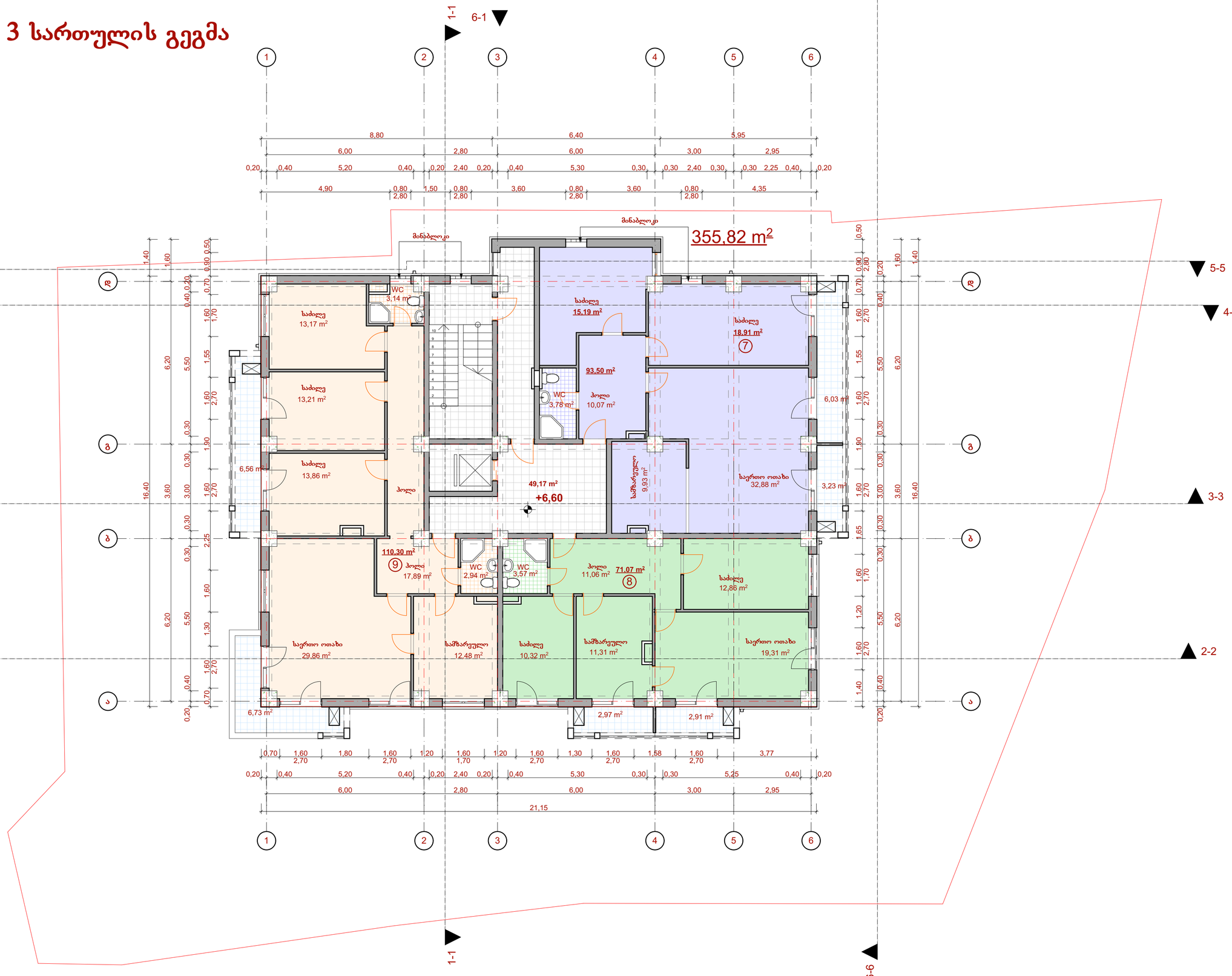

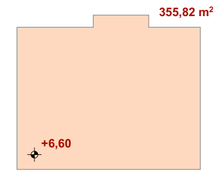

სართულზე კ2 განმსაზღვრელი ფართობი
მ. 1:500

შენიშვნები:

სართულზე კ2 განმსაზღვრელი ფართობი: 355,82 მ²
საცხოვრებელი ფართობი: 274,87 მ²
კიბის უჯრედის და სადარბაზოს ფართობი: 49,17 მ²
საზაფხულო ფართობი - 28,43 მ²

ექსპლიკაცია:

პირობითი აღნიშვნები:

წითელი ხაზი

AB5

შ. პ. ს. ეი ბი 5, არაგიშვილის ქ. 14, 0179 თბილისი

დირექტორი: დ. ლოსაბერიძე
არქიტექტორი: დ. ჭკუასელი
არქიტექტორი: დ. ლოსაბერიძე
დამკვეთი:

შ.პ.ს. ბაუ სტარი

პროექტის სახელწოდება:
მრავალბინიანი საცხოვრებელი სახლი
ქ.თბილისი, დასახლება აგროდრომი, ქუჩა IV, 13
(ნაკ. 4/25)

არქიტექტურული ნაწილი

ნახაზი:
3 სართულის გეგმა

ფურცელი: 02.4 (36)

მასშტაბი: 1:100, 1:500 ფორმატი: A3

12.02.2015

4 სართულის გეგმა

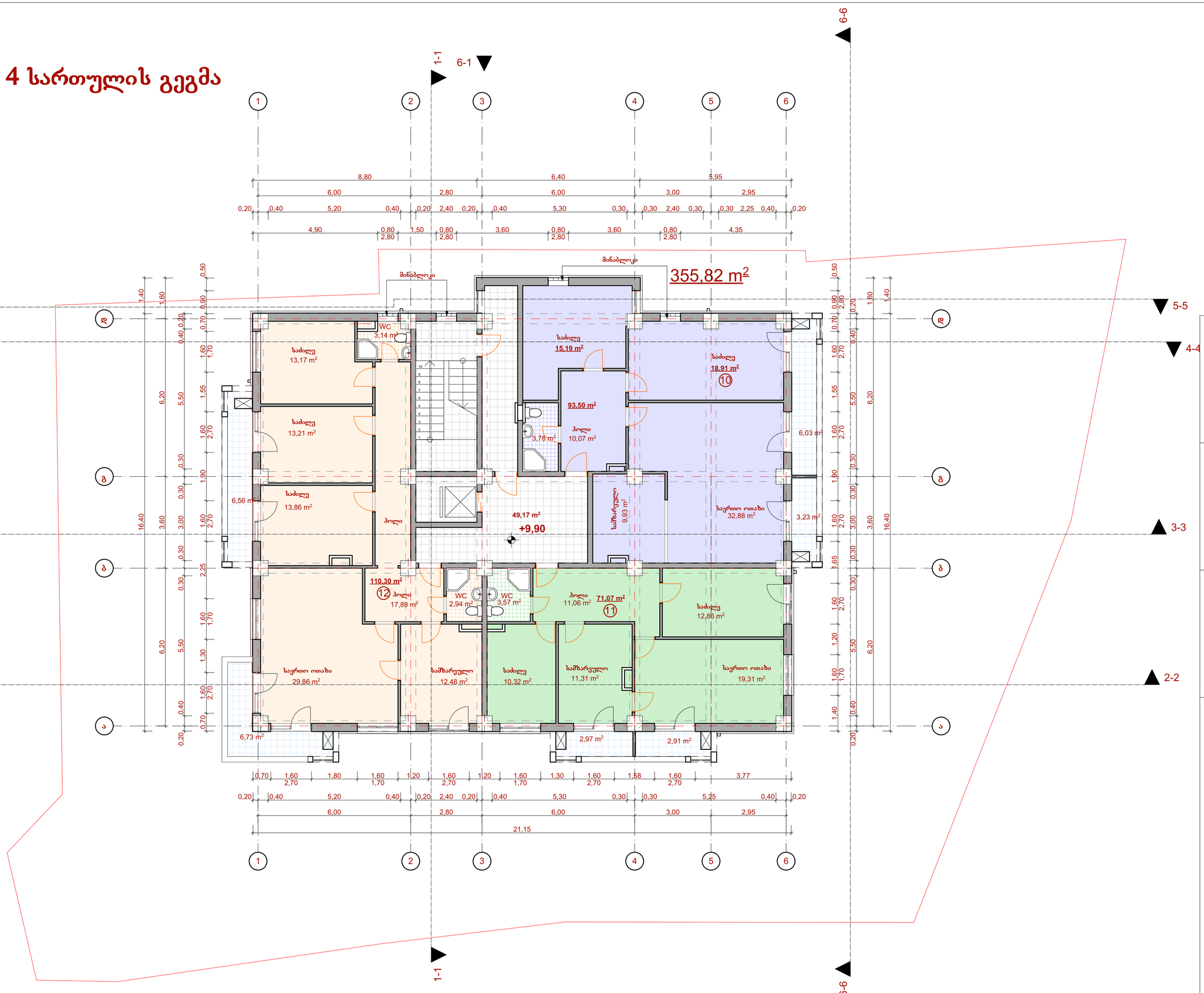

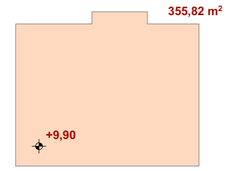

სართულზე კ2 განმსაზღვრელი ფართობი
მ. 1:500

შენიშვნები:

სართულზე კ2 განმსაზღვრელი ფართობი: 355,82 მ²
საცხოვრებელი ფართობი: 274,87 მ²
კიბის უჯრედის და სადარბაზოს ფართობი: 49,17 მ²
საზაფხულო ფართობი - 28,43 მ²

ექსპლიკაცია:

პირობითი აღნიშვნები:

წითელი ხაზი

AB5

შ. პ. ს. ეი ბი 5, არაგიშვილის ქ. 14, 0179 თბილისი

დირექტორი: დ. ლოსაბერიძე
არქიტექტორი: დ. ჭკუასელი
არქიტექტორი: დ. ლოსაბერიძე

დამკვეთი:

შ.პ.ს. ბაუ სტარი

პროექტის სახელწოდება:
მრავალბინიანი საცხოვრებელი სახლი
ქ.თბილისი, დასახლება აგრონორმა, ქუჩა IV, 13
(ნაკვ. 4/25)

არქიტექტურული ნაწილი

ნახაზი:
4 სართულის გეგმა

ფურცელი: 02.5 (36)

მასშტაბი: 1:100, 1:500 ფორმატი: A3

12.02.2015

5 სართულის გეგმა

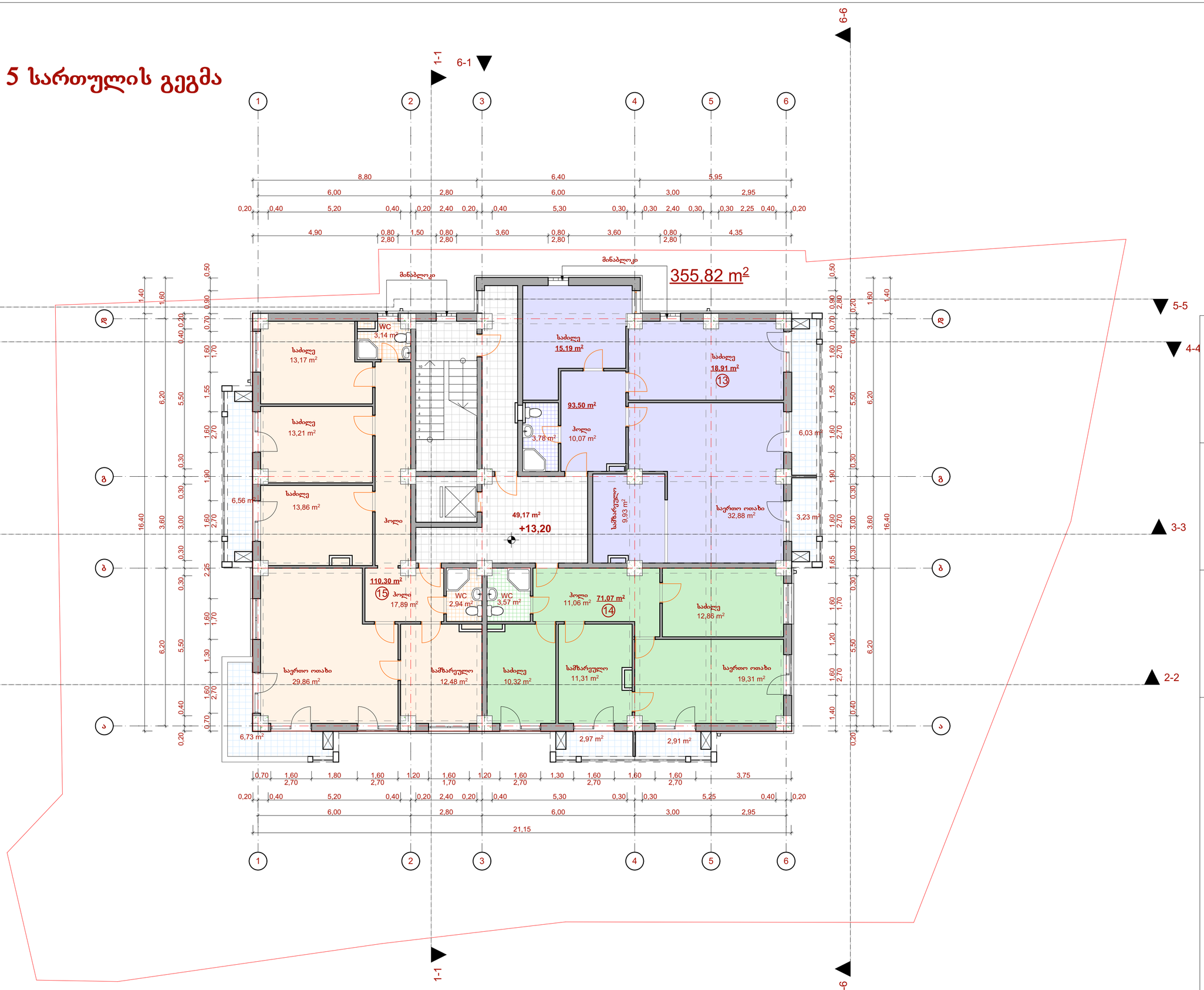

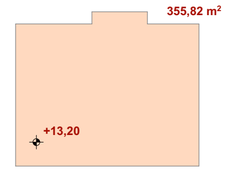

სართულზე კ2 განმსაზღვრელი ფართობი
მ. 1:500

შენიშვნები:

სართულზე კ2 განმსაზღვრელი ფართობი: 355,82 მ²
საცხოვრებელი ფართობი: 274,87 მ²
კიბის უჯრედის და სადარბაზოს ფართობი: 49,17 მ²
საზაფხულო ფართობი - 28,43 მ²

ექსპლიკაცია:

პირობითი აღნიშვნები:

წითელი ხაზი

AB5

შ. პ. ს. ეი ბი 5, არაგიშვილის ქ. 14, 0179 თბილისი

დირექტორი: დ. ლოსაბერიძე
არქიტექტორი: დ. ჭკუასელი
არქიტექტორი: დ. ლოსაბერიძე

დამკვეთი:

შ.პ.ს. ბაუ სტარი

პროექტის სახელწოდება:
მრავალბინიანი საცხოვრებელი სახლი
ქ.თბილისი, დასახლება აგროდრომი, ქუჩა IV, 13
(ნაკვ. 4/25)

არქიტექტურული ნაწილი

ნახაზი:
5 სართულის გეგმა

ფურცელი: **02.6 (36)**

მასშტაბი: **1:100, 1:500** ფორმატი: A3

12.02.2015

6 სართულის გეგმა

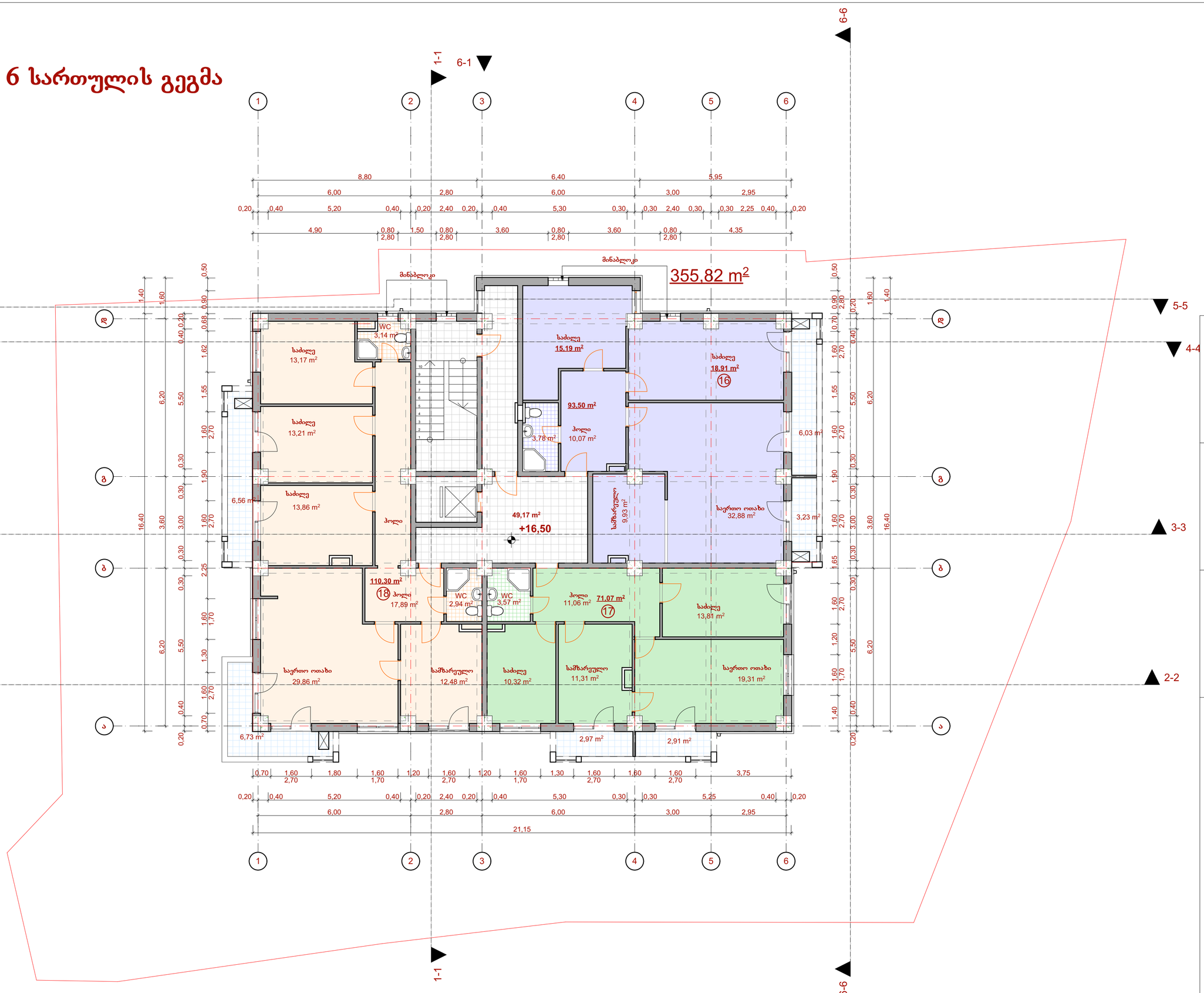

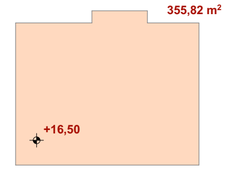

სართულზე კ2 განმსაზღვრელი ფართობი
მ. 1:500

შენიშვნები:

სართულზე კ2 განმსაზღვრელი ფართობი: 355,82 მ²
საცხოვრებელი ფართობი: 274,87 მ²
კიბის უჯრედის და სადარბაზოს ფართობი: 49,17 მ²
საზაფხულო ფართობი - 28,43 მ²

ექსპლიკაცია:

პირობითი აღნიშვნები:

წითელი ხაზი

AB5

შ. პ. ს. ეი ბი 5, არაგიშვილის ქ. 14, 0179 თბილისი

დირექტორი: დ. ლოსაბერიძე
არქიტექტორი: დ. ჭკუასელი
არქიტექტორი: დ. ლოსაბერიძე

დამკვეთი:

შ.პ.ს. ბაუ სტარი

პროექტის სახელწოდება:
მრავალბინიანი საცხოვრებელი სახლი
ქ.თბილისი, დასახლება აგროდრომი, ქუჩა IV, 13
(ნაკვ. 4/25)

არქიტექტურული ნაწილი

ნახაზი:
6 სართულის გეგმა

ფურცელი: **02.7 (36)**

მასშტაბი: **1:100, 1:500** ფორმატი: A3

12.02.2015

7 სართულის გეგმა

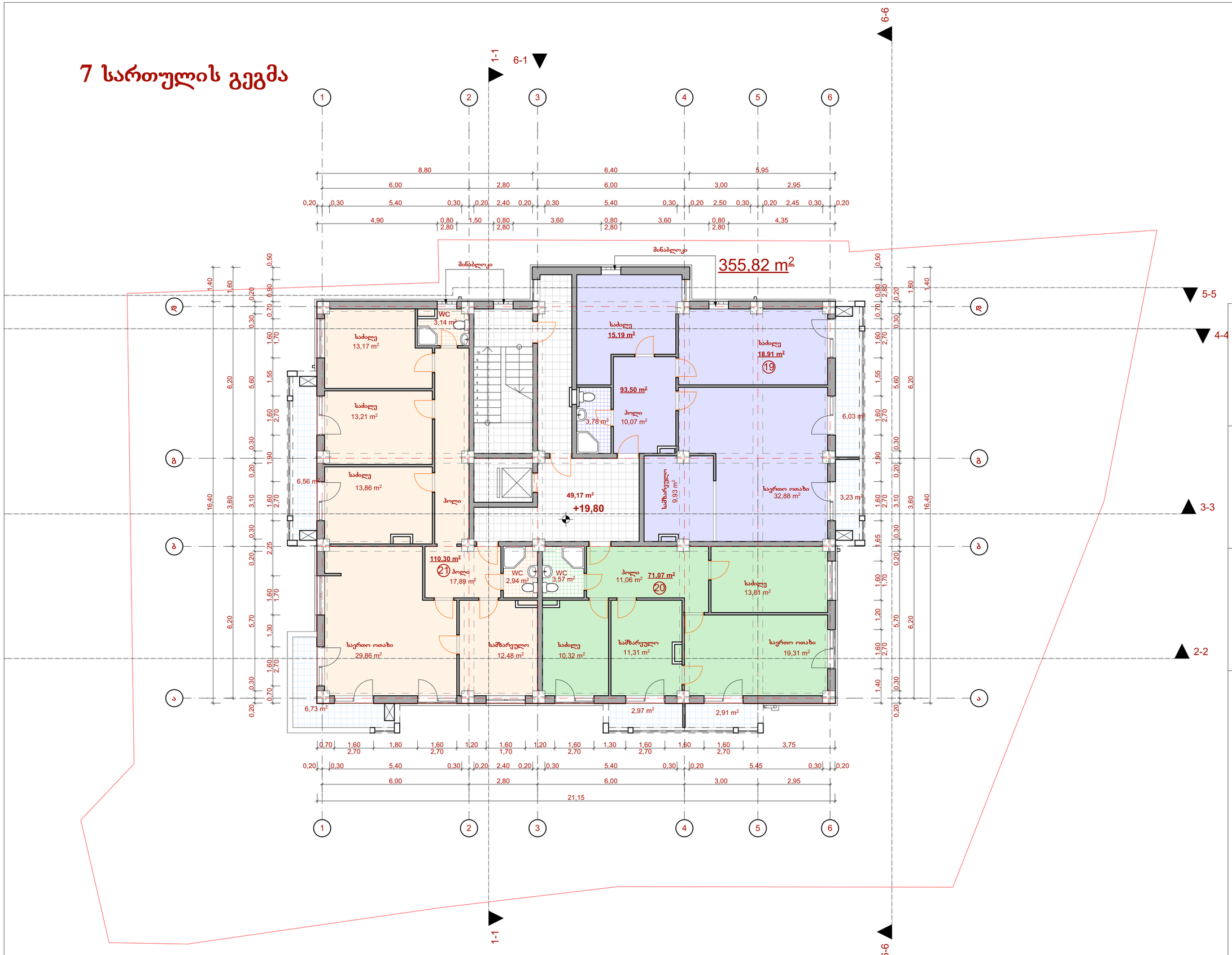



სართულზე კ2 განმსაზღვრელი ფართობი
მ. 1:500

შენიშვნები:

სართულზე კ2 განმსაზღვრელი ფართობი: 355,82 მ²
საცხოვრებელი ფართობი: 274,87 მ²
კიბის უჯრედის და სადარბაზოს ფართობი: 49,17 მ²
საზაფხულო ფართობი - 28,43 მ²

ექსპლიკაცია:

პირობითი აღნიშვნები:

წითელი ხაზი

AB5

შ. პ. ს. ეი ბი 5, არაგიშვილის ქ. 14, 0179 თბილისი

დირექტორი: დ. ლოსაბერიძე
არქიტექტორი: დ. ჭკუასელი
არქიტექტორი: დ. ლოსაბერიძე
დამკვეთი:

შ.პ.ს. ბაუ სტარი

პროექტის სახელწოდება:
მრავალბინიანი საცხოვრებელი სახლი
ქ.თბილისი, დასახლება აგროდრომი, ქუჩა IV, 13
(ნაკვ. 4/25)

არქიტექტურული ნაწილი

ნახაზი:
7 სართულის გეგმა

ფურცელი: **02.8 (36)**

მასშტაბი: **1:100, 1:500** ფორმატი: A3

12.02.2015

8 სართულის გეგმა

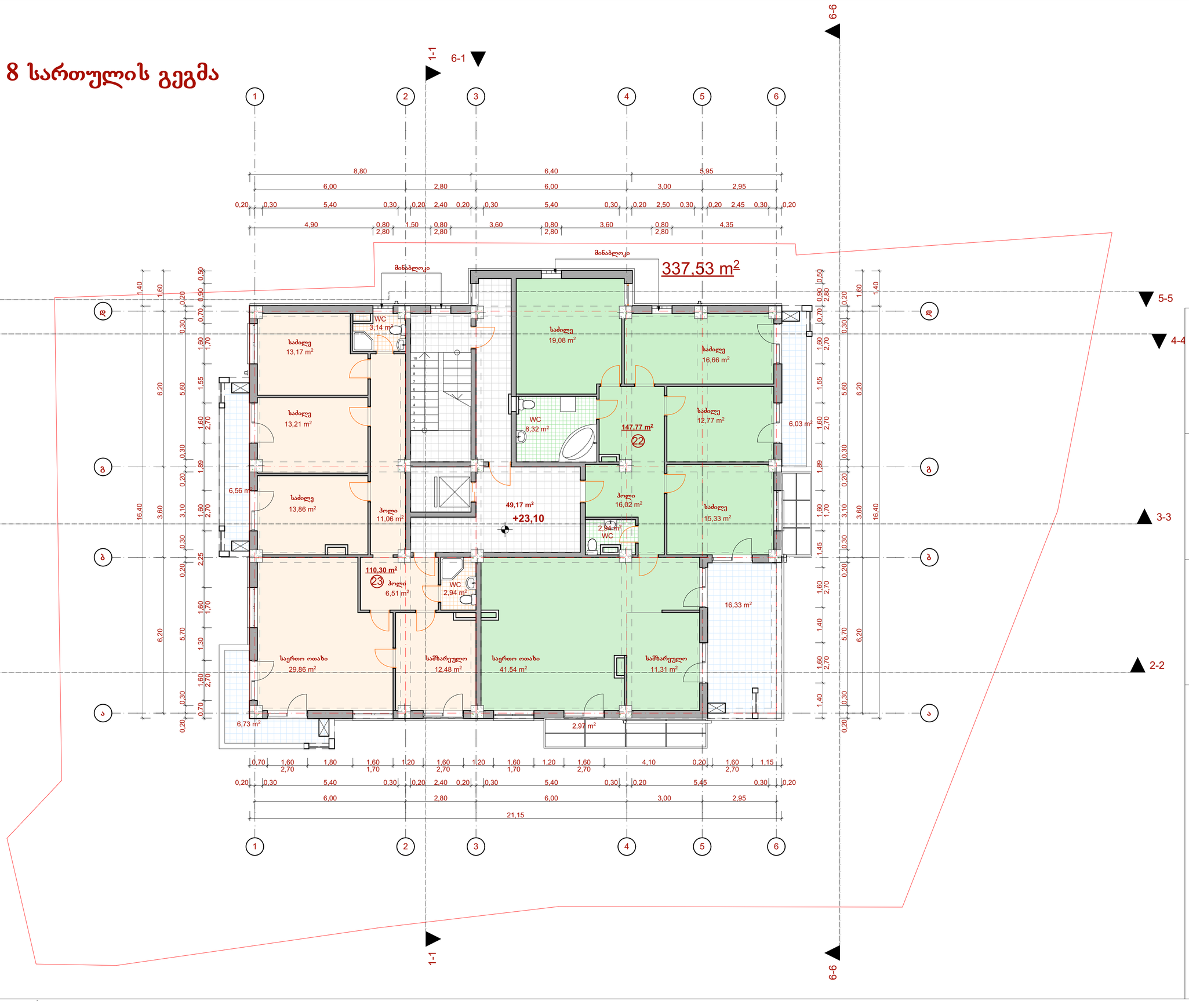

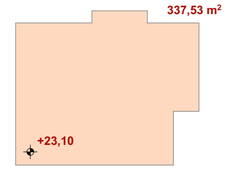

სართულზე კ2 განმსაზღვრელი ფართობი
მ. 1:500

შენიშვნები:

სართულზე კ2 განმსაზღვრელი ფართობი: 337,53 მ²
საცხოვრებელი ფართობი: 258,07 მ²
კიბის უჯრედის და სადარბაზოს ფართობი: 49,17 მ²
საზაფხულო ფართობი - 35,65 მ²

ექსპლიკაცია:

პირობითი აღნიშვნები:

წითელი ხაზი

AB5

შ. პ. ს. ეი ბი 5, არაგვისპირელის ქ. 14, 0179 თბილისი

დირექტორი: დ. ლოსაბერიძე
არქიტექტორი: დ. ჭკუასელი
არქიტექტორი: დ. ლოსაბერიძე

დამკვეთი:

შ.პ.ს. ბაუ სტარი

პროექტის სახელწოდება:
მრავალბინიანი საცხოვრებელი სახლი
ქ.თბილისი, დასახლება ავლაბრის, ქუჩა IV, 13
(ნაკვ. 4/25)

არქიტექტურული ნაწილი

ნახაზი:
8 სართულის გეგმა

ფურცელი: 02.9 (36)

მასშტაბი: 1:100, 1:500 ფორმატი: A3

12.02.2015

9 სართულის გეგმა

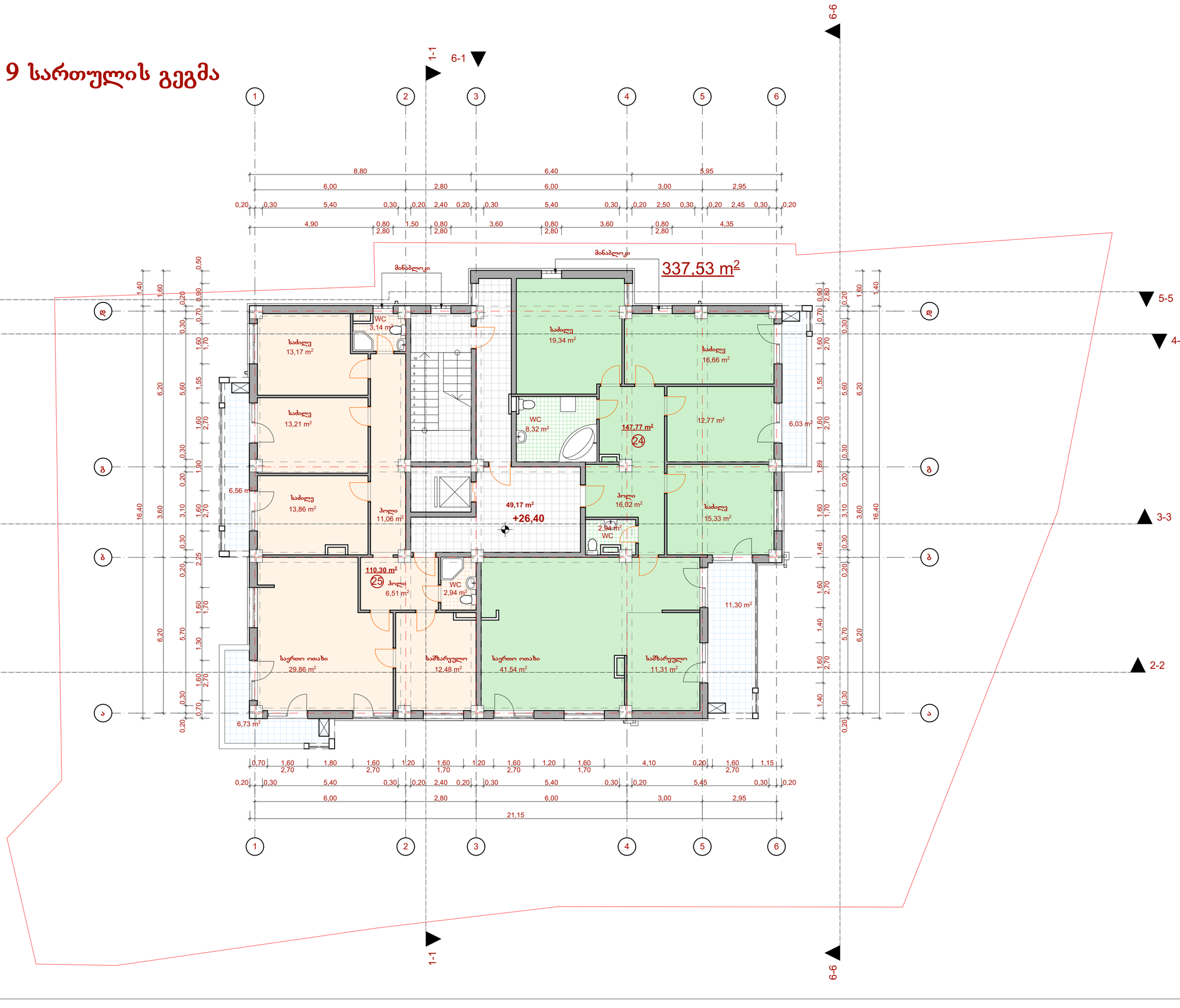

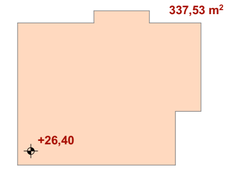

სართულზე კ2 განმსაზღვრელი ფართობი
მ. 1:500

შენიშვნები:

სართულზე კ2 განმსაზღვრელი ფართობი: 337,53 მ²
საცხოვრებელი ფართობი: 258,07 მ²
კიბის უჯრედის და სადარბაზოს ფართობი: 49,17 მ²
საზაფხულო ფართობი - 30,62 მ²

ექსპლიკაცია:

პირობითი აღნიშვნები:

წითელი ხაზი

AB5

შ. პ. ს. ეი ბი 5, არაგვისპირელის ქ. 14, 0179 თბილისი

დირექტორი: დ. ლოსაბერიძე
არქიტექტორი: დ. ჭკუასელი
არქიტექტორი: დ. ლოსაბერიძე
დამკვეთი:

შ.პ.ს. ბაუ სტარი

პროექტის სახელწოდება:
მრავალბინიანი საცხოვრებელი სახლი
ქ.თბილისი, დასახლება ავლაბრისა, ქუჩა IV, 13
(ნაკვ. 4/25)

არქიტექტურული ნაწილი

ნახაზი:
9 სართულის გეგმა

ფურცელი: 02.10 (36)

მასშტაბი: 1:100, 1:500 ფორმატი: A3

12.02.2015

10 სართულის გეგმა

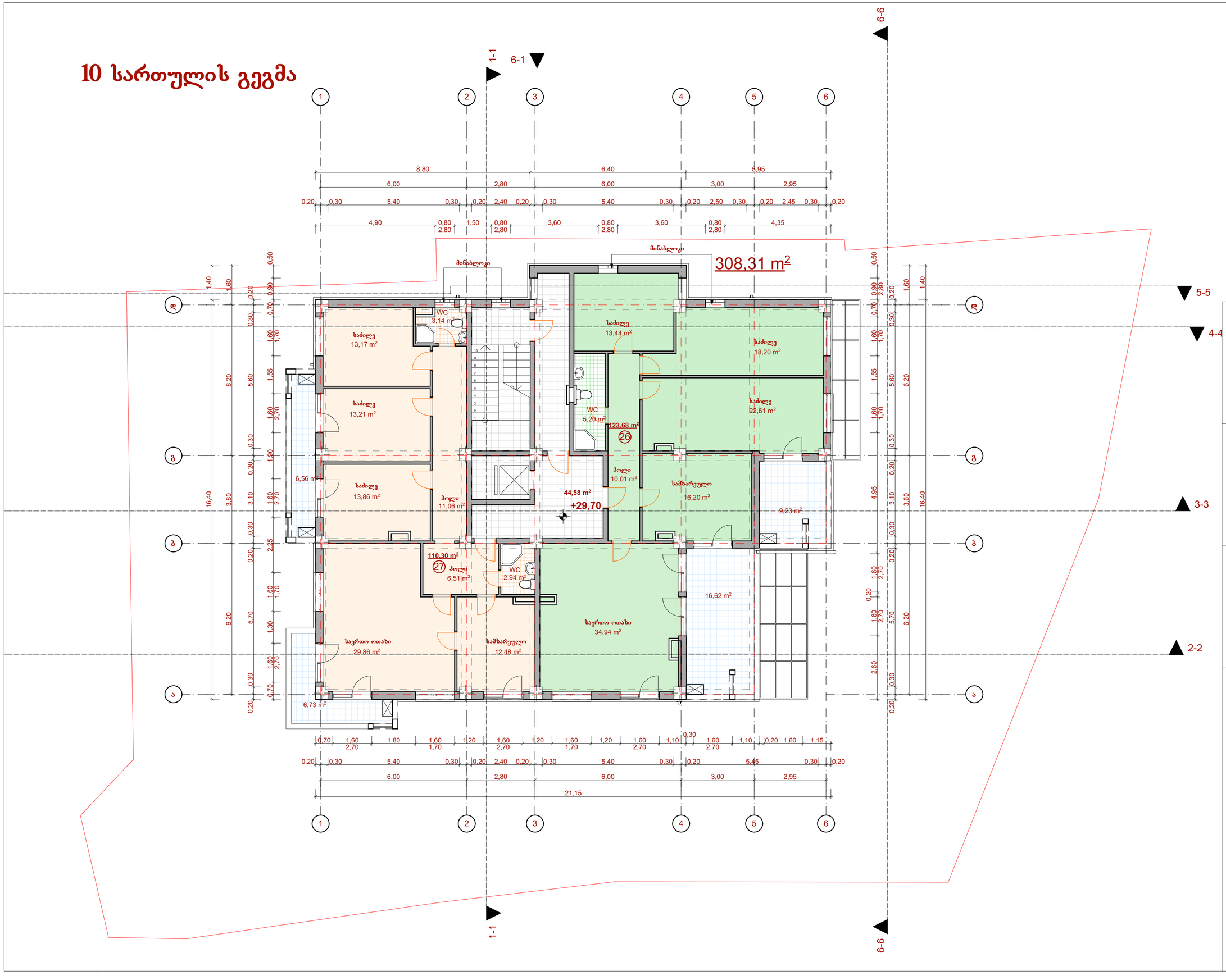

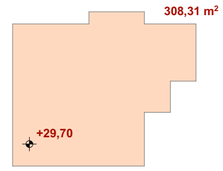

სართულზე კ2 განმსაზღვრელი ფართობი
მ. 1:500

შენიშვნები:

სართულზე კ2 განმსაზღვრელი ფართობი: 308,31 მ²
საცხოვრებელი ფართობი: 233,98 მ²
კიბის უჯრედის და სადარბაზოს ფართობი: 44,58 მ²
საზაფხულო ფართობი - 39,14 მ²

ექსპლიკაცია:

პირობითი აღნიშვნები:

წითელი ხაზი

AB5

შ. პ. ს. ეი ბი 5, არაგიშვილის ქ. 14, 0179 თბილისი

დირექტორი: დ. ლოსაბერიძე
არქიტექტორი: დ. ჭკუასელი
არქიტექტორი: დ. ლოსაბერიძე
დამკვეთი:

შ.პ.ს. ბაუ სტარი

პროექტის სახელწოდება:
მრავალბინიანი საცხოვრებელი სახლი
ქ.თბილისი, დასახლება ავლაბრისა, ქუჩა IV, 13
(ნაკვ. 4/25)

არქიტექტურული ნაწილი

ნახაზი:
10 სართულის გეგმა

ფურცელი: 02.11 (36)

მასშტაბი: 1:100, 1:500 ფორმატი: A3

12.02.2015

11 სართულის გეგმა

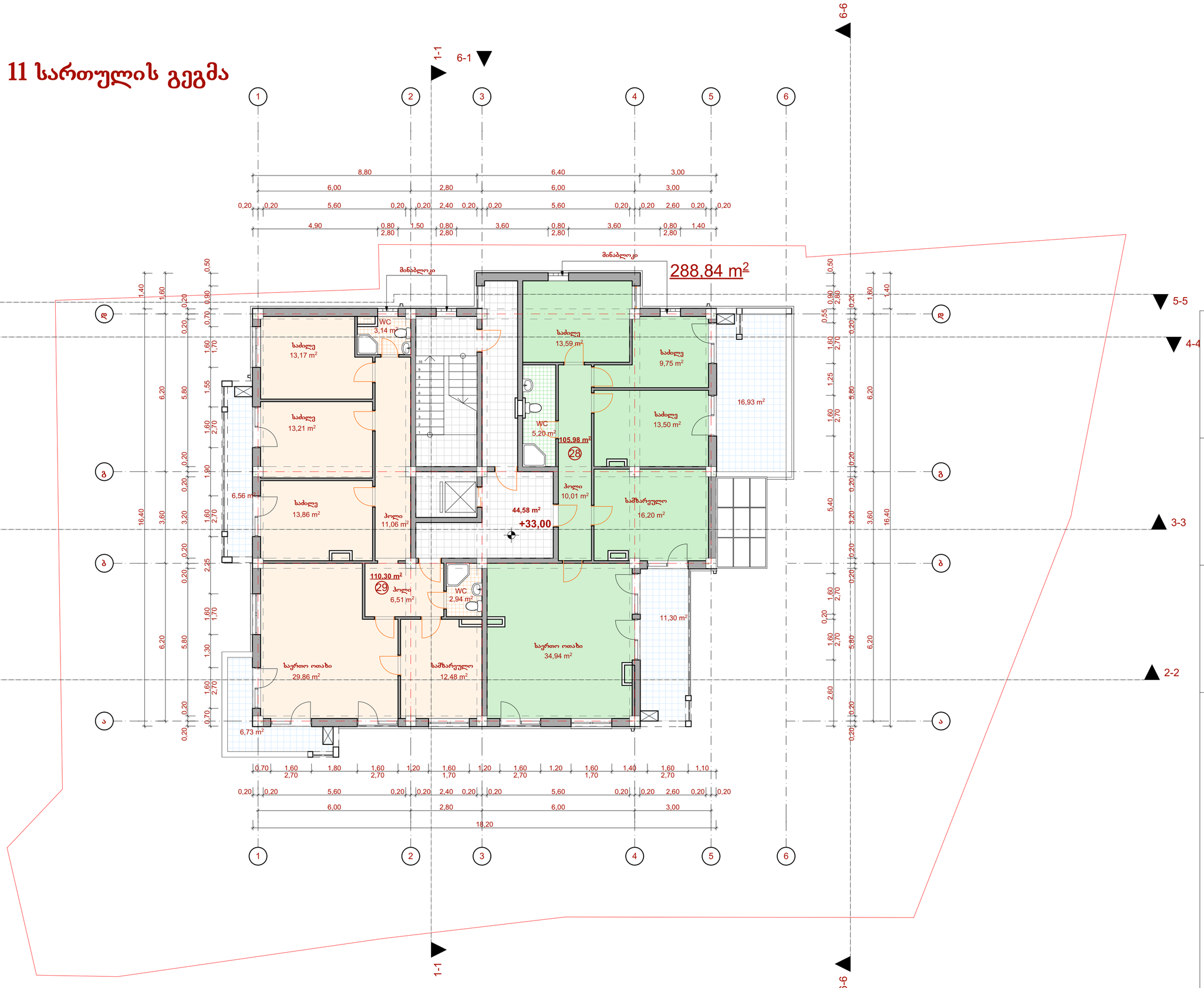

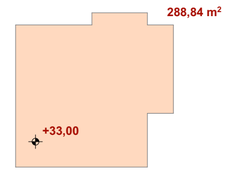

სართულზე კ2 განმსაზღვრელი ფართობი
მ. 1:500

შენიშვნები:

სართულზე კ2 განმსაზღვრელი ფართობი: 288,84 მ²
საცხოვრებელი ფართობი: 216,28 მ²
კიბის უჯრედის და სადარბაზოს ფართობი: 44,58 მ²
საზაფხულო ფართობი - 41,52 მ²

ექსპლიკაცია:

პირობითი აღნიშვნები:

წითელი ხაზი

AB5

შ. პ. ს. ეი ბი 5, არაგიშვილის ქ. 14, 0179 თბილისი

დირექტორი: დ. ლოსაბერიძე
არქიტექტორი: დ. ჭკუასელი
არქიტექტორი: დ. ლოსაბერიძე

დამკვეთი:

შ.პ.ს. ბაუ სტარი

პროექტის სახელწოდება:
მრავალბინიანი საცხოვრებელი სახლი
ქ.თბილისი, დასახლება აეროდრომი, ქუჩა IV, 13
(ნაკვ. 4/25)

არქიტექტურული ნაწილი

ნახაზი:
11 სართულის გეგმა

ფურცელი: 02.12 (36)

მასშტაბი: 1:100, 1:500 ფორმატი: A3

12.02.2015

12 სართულის გეგმა

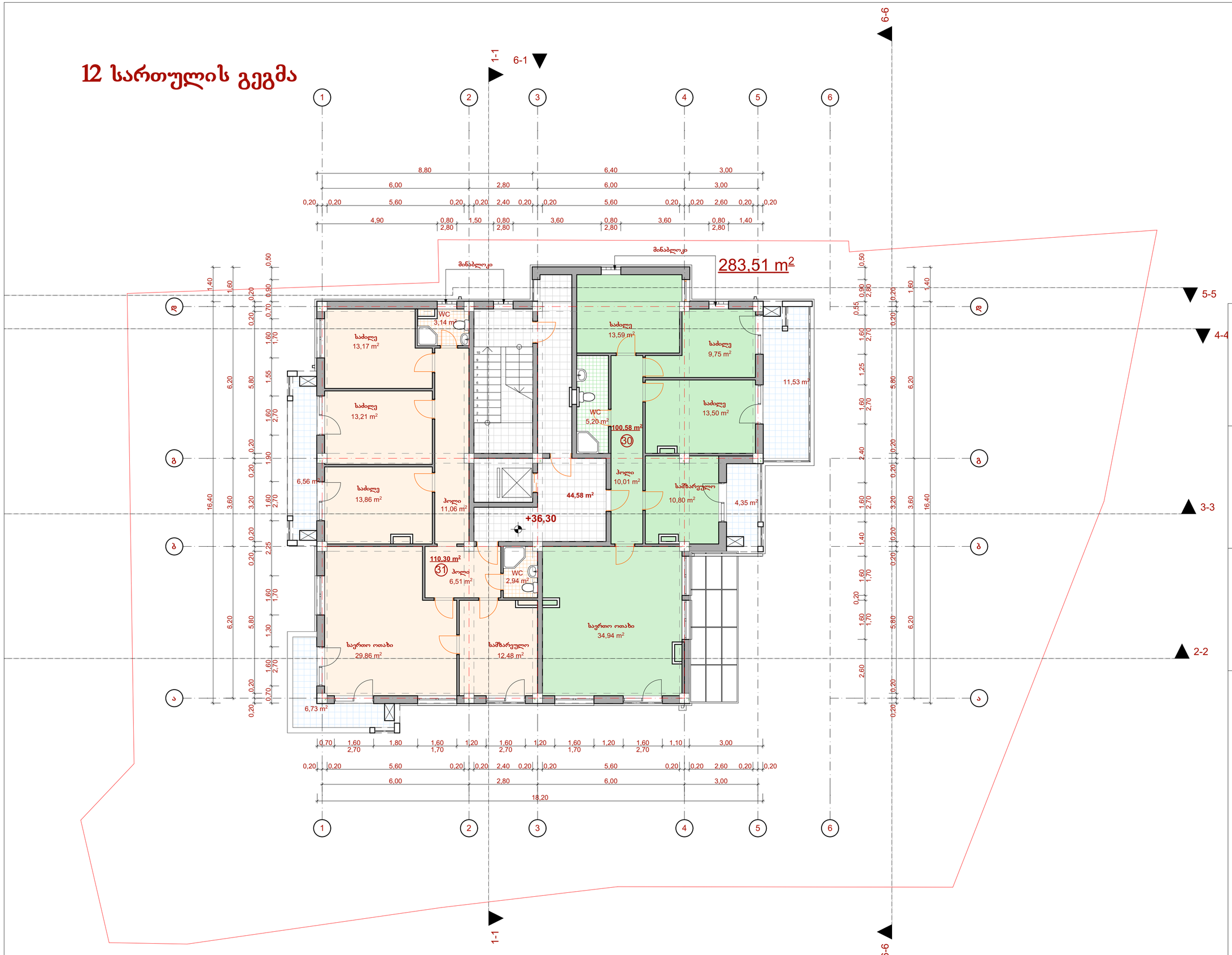

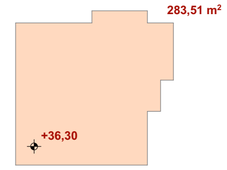

სართულზე კ2 განმსაზღვრელი ფართობი
მ. 1:500

შენიშვნები:

სართულზე კ2 განმსაზღვრელი ფართობი: 283,51 მ²
საცხოვრებელი ფართობი: 210,88 მ²
კიბის უჯრედის და სადარბაზოს ფართობი: 44,58 მ²
საზაფხულო ფართობი - 29,17 მ²

ექსპლიკაცია:

პირობითი აღნიშვნები:

წითელი ხაზი

AB5

შ. პ. ს. ეი ბი 5, არაგიშვილის ქ. 14, 0179 თბილისი

დირექტორი: დ. ლოსაბერიძე
არქიტექტორი: დ. ჭკუასელი
არქიტექტორი: დ. ლოსაბერიძე

დამკვეთი:

შ.პ.ს. ბაუ სტარი

პროექტის სახელწოდება:
მრავალბინიანი საცხოვრებელი სახლი
ქ.თბილისი, დასახლება აგროდრომა, ქუჩა IV, 13
(ნაკვ. 4/25)

არქიტექტურული ნაწილი

ნახაზი:
12 სართულის გეგმა

ფურცელი: **02.13 (36)**

მასშტაბი: **1:100, 1:500** ფორმატი: A3

12.02.2015

13 სართულის გეგმა

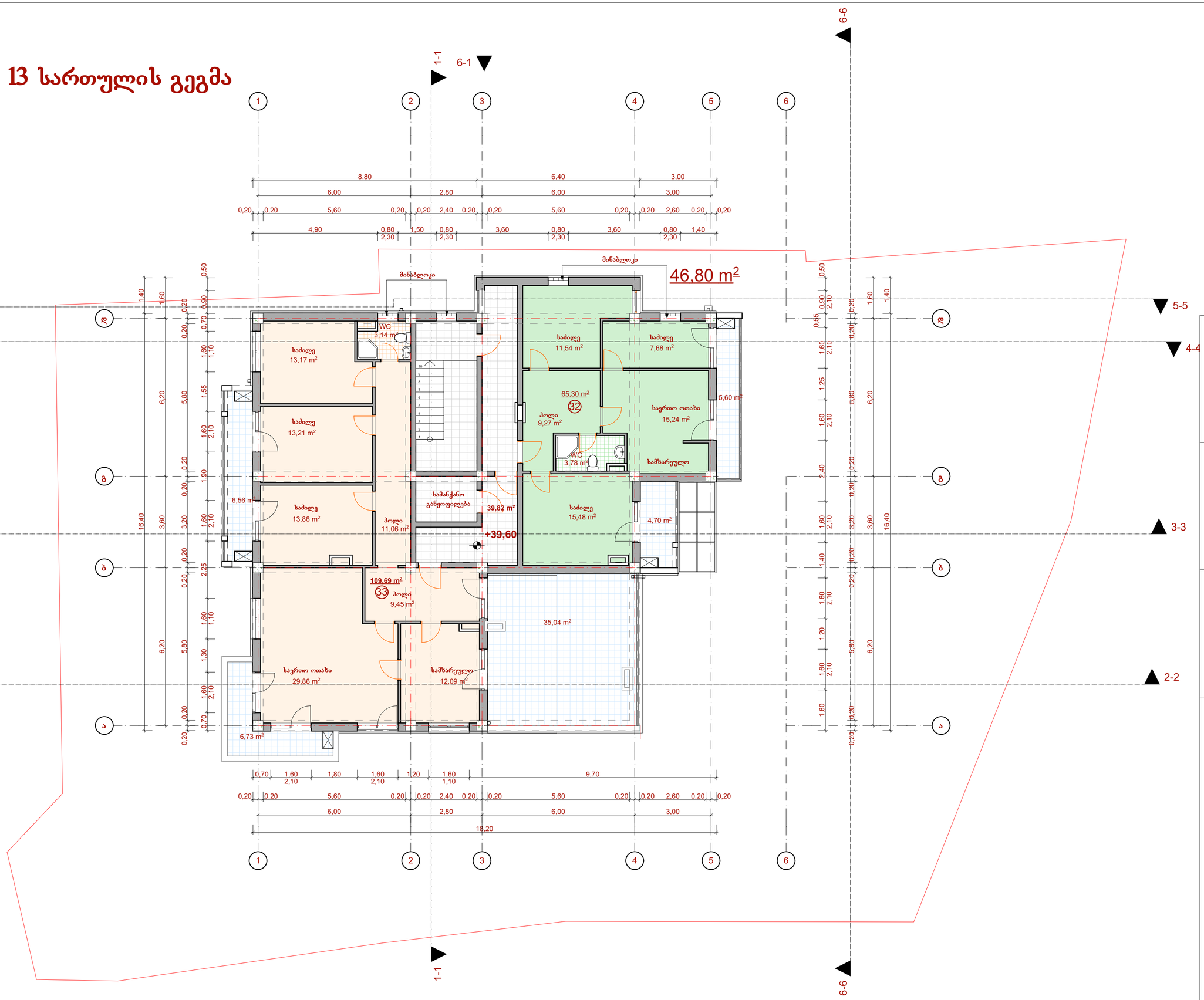

შენიშვნები:

საცხოვრებელი ფართობი: 174,99 მ²
კიბის უჯრედის და სადარბაზოს ფართობი: 39,82 მ²
საზაფხულო ფართობი - 58,63 მ²

ექსპლიკაცია:

პირობითი აღნიშვნები:

წითელი ხაზი

AB5

შ. პ. ს. ეი ბი 5, არაგიშვილის ქ. 14, 0179 თბილისი

დირექტორი: დ. ლოსაბერიძე
არქიტექტორი: დ. ჭკუასელი
არქიტექტორი: დ. ლოსაბერიძე

დამკვეთი:

შ.პ.ს. ბაუ სტარი

პროექტის სახელწოდება:
მრავალბინიანი საცხოვრებელი სახლი
ქ.თბილისი, დასახლება ავლაბრის, ქუჩა IV, 13
(ნაკვ. 4/25)

არქიტექტურული ნაწილი

ნახაზი:
13 სართულის გეგმა

ფურცელი: 02.14 (36)

მასშტაბი: 1:100 ფორმატი: A3

12.02.2015

გადახურვის გეგმა

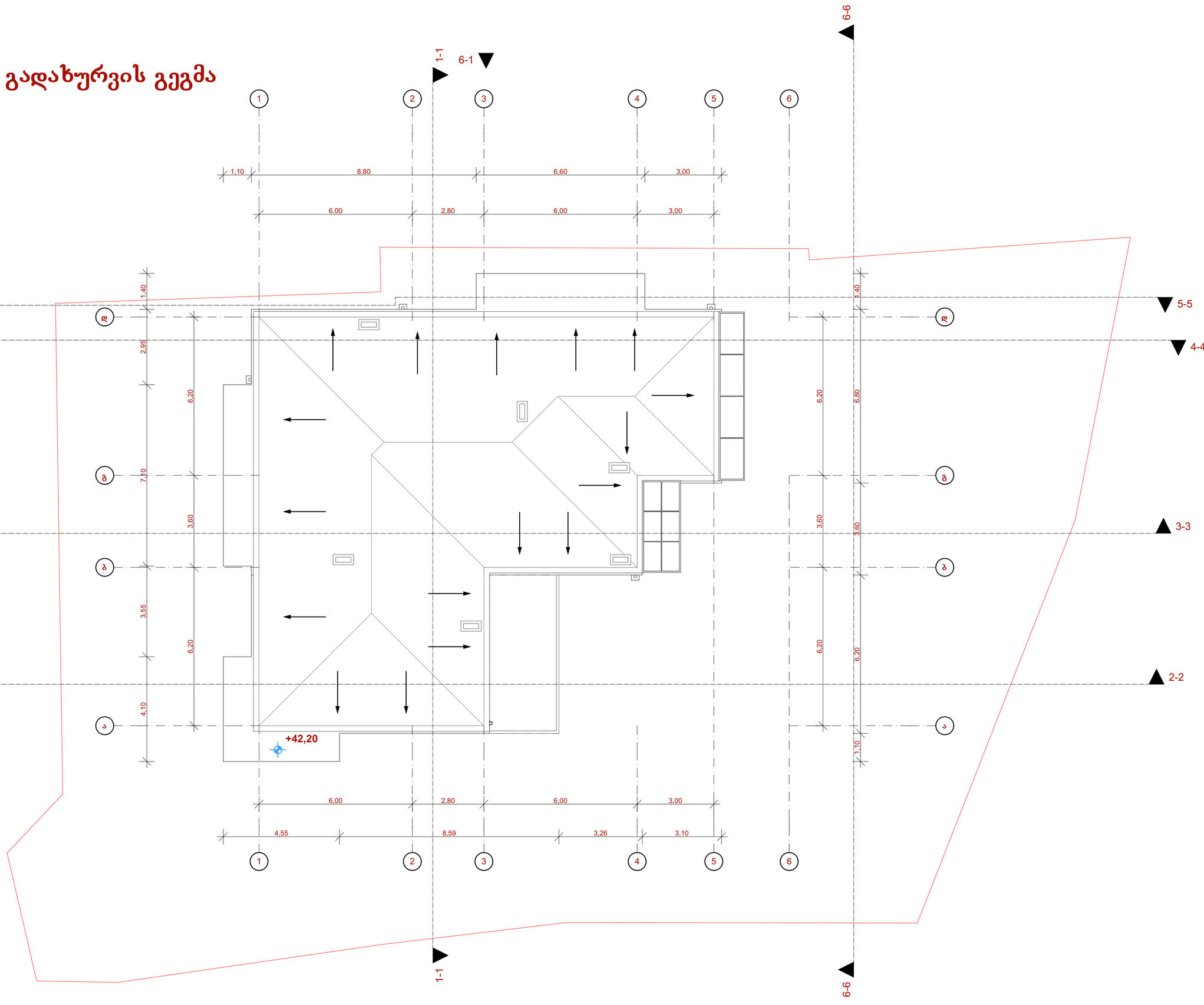

შენიშვნები:

ექსპლიკაცია:

პირობითი აღნიშვნები:

წითელი ხაზი

AB5

შ. პ. ს. ეი ბი 5, არაგიშვილის ქ. 14, 0179 თბილისი

დირექტორი: დ. ლოსაბერიძე

არქიტექტორი: დ. ჭკუასელი

არქიტექტორი: დ. ლოსაბერიძე

დამკვეთი:

შ.პ.ს. ბაუ სტარი

პროექტის სახელწოდება:

მრავალბინიანი საცხოვრებელი სახლი

ქ.თბილისი, დასახლება ავლაბრის, ქუჩა IV, 13
(ნაკვ. 4/25)

არქიტექტურული ნაწილი

ნახაზი:

გადახურვის გეგმა

ფურცელი: 02.15 (36)

მასშტაბი: 1:100 ფორმატი: A3

12.02.2015

გადახურვის გეგმა

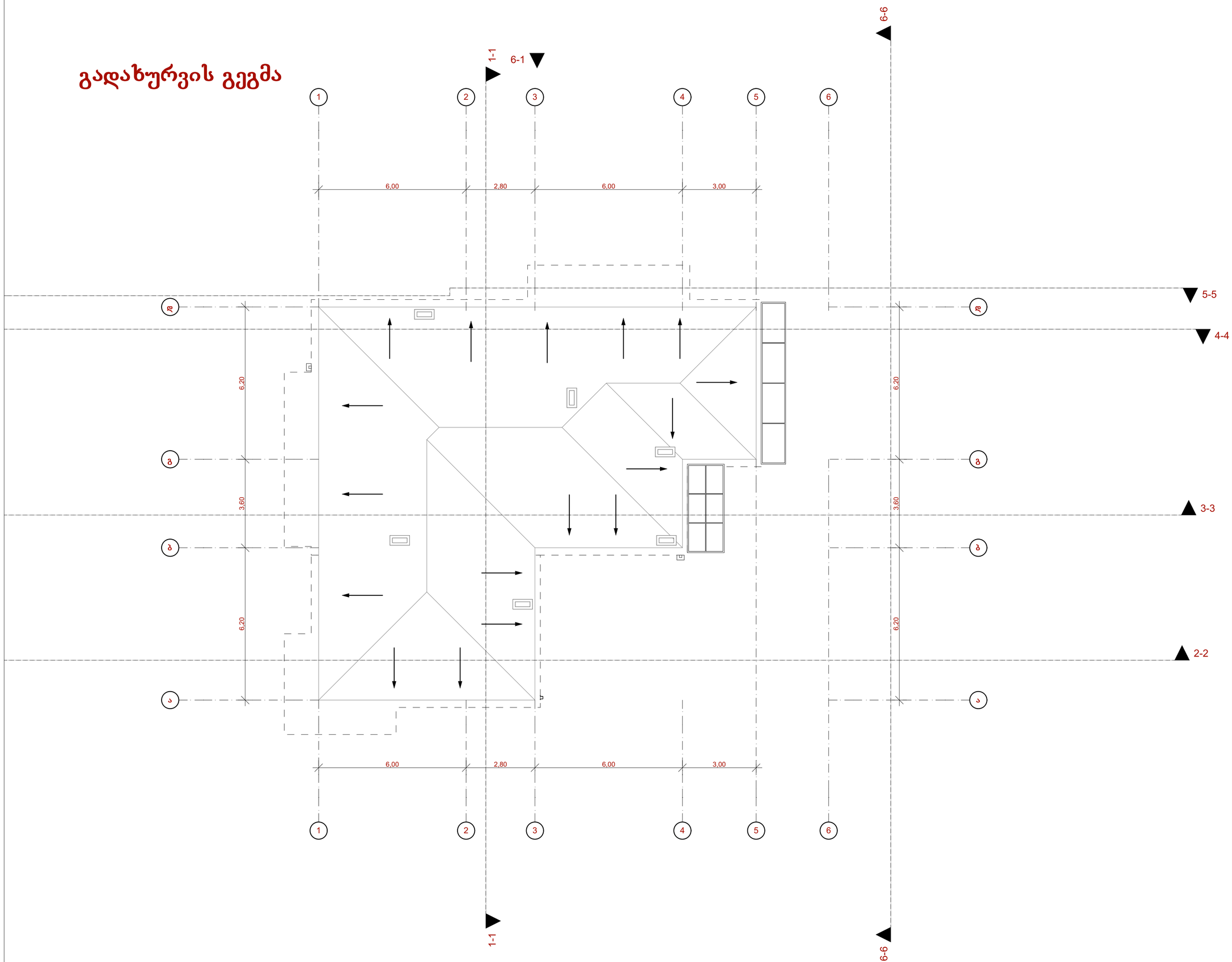

შენიშვნები:

ექსპლიკაცია:

პირობითი აღნიშვნები:

AB5

შ. პ. ს. ეი ბი 5, არაგიშვილის ქ. 14, 0179 თბილისი

დირექტორი: დ. ლოსაბერიძე

არქიტექტორი: დ. ჭკუასელი

არქიტექტორი: დ. ლოსაბერიძე

დამკვეთი:

შ.პ.ს. ბაუ სტარი

პროექტის სახელწოდება:

მრავალბინიანი საცხოვრებელი სახლი

ქ.თბილისი, დასახლება ავლაბრის, ქუჩა IV, 13
(ნაკვ. 4/25)

არქიტექტურული ნაწილი

ნახაზი:

გადახურვის გეგმა-2

ფურცელი: **02.16 (36)**

მასშტაბი: **1:100** ფორმატი: A3

12.02.2015