| | | | |
|---|---|---|---|
| | | | |
| | | | |
| | | | |

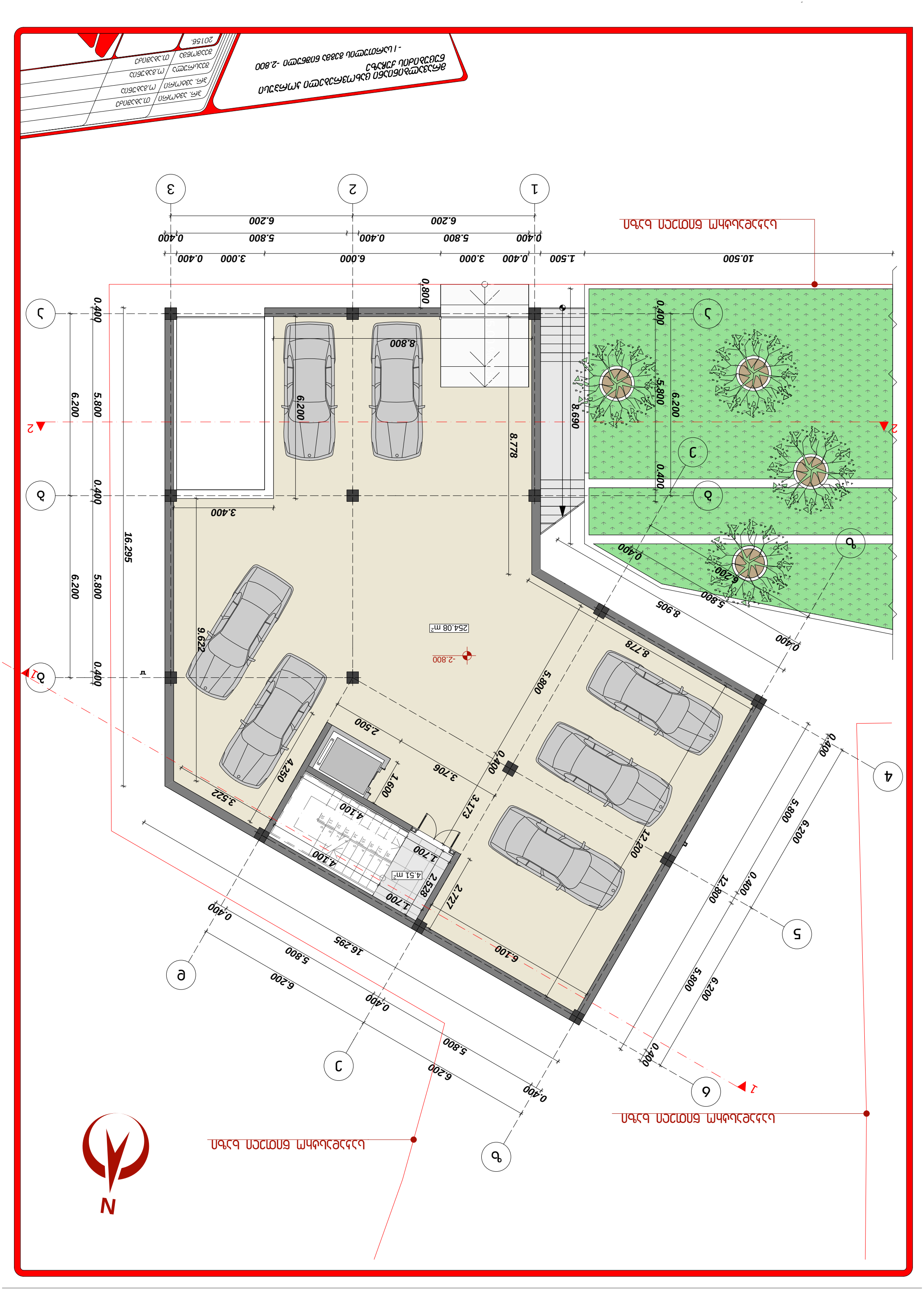
N
-2.800
254.08 m²
4.51 m²
10.500
1.500
0.400
6.000
3.000
5.800
6.200
8.800
8.778
8.690
8.905
12.200
12.800
16.295
9.622
4.250
3.522
3.706
2.500
1.600
3.173
4.100
1.700
2.528
2.727
6.100
3.400
0.800
1
2
3
4
5
6
А
Б
В
Г
Д
Е

| | | | |
|---|---|---|---|
| ГИП | Ф.И.О. | подпись | дата |
| Разработал | Ф.И.О. | | |
| Проверил | Ф.И.О. | | |
| Н.контр. | Ф.И.О. | | |

Жилой дом с подземной автостоянкой и встроенными помещениями

0 отм.соответ. абс.отм. +0.000

20156.

Благоустройство территории. План на отм. 0.000

1 : 200

Благоустройство территории. План на отм. 0.000

1 : 200

| | | | |
|---|---|---|---|
| 3м. зам. | м.зам. | | |
| 3м. зам. | м.зам. | | |
| 3м. зам. | м.зам. | | |

საკადასტრო ნიშნული ხაზი

საკადასტრო ნიშნული ხაზი

ქონდენსიონერის ბარე აბრეშუმის ადგილი

მინაბეჭდი

მინაბეჭდი

ქონდენსიონერის ბარე აბრეშუმის ადგილი

ქონდენსიონერის ბარე აბრეშუმის ადგილი

ქონდენსიონერის ბარე აბრეშუმის ადგილი

ვაკეზი

ვაკეზი

საკადასტრო ნიშნული ხაზი

| | |
|---|---|
| მრავალბინიანი საცხოვრებელი კორპუსი ნუცუბიძის ქუჩაზე | |
| II სართულის გეგმა ნიშნული +7.100 | |
| ხელმძღვანელი | |
| არქიტექტორი | თ.აბაშიძე |
| არქიტექტორი | ო.გაბუნია |
| შესრულა | ო.გაბუნია |
| შეამოწმა | თ.აბაშიძე |
| 2015წ. | |

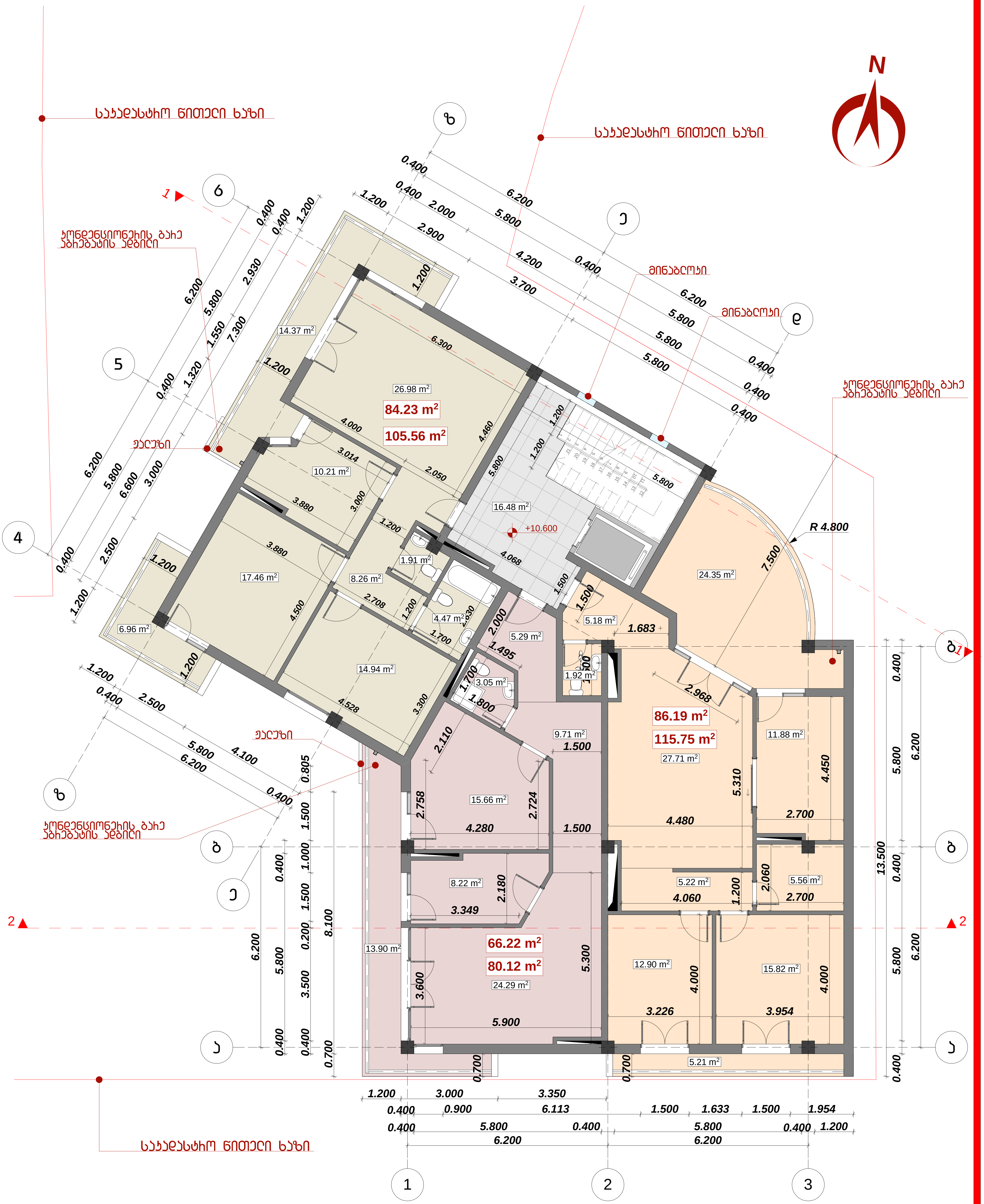


მრავალბინიანი საცხოვრებელი კორპუსი ნუცუბიძის ქუჩაზე

III სართულის გეგმა ნიშნული +10.600

| | |
|---|---|
| არქ. ავტორი | თ.აბაშიძე |
| არქ. ავტორი | ო.გაბუნია |
| შეასრულა | ო.გაბუნია |
| შეამოწმა | თ.აბაშიძე |
| 2015წ. | |

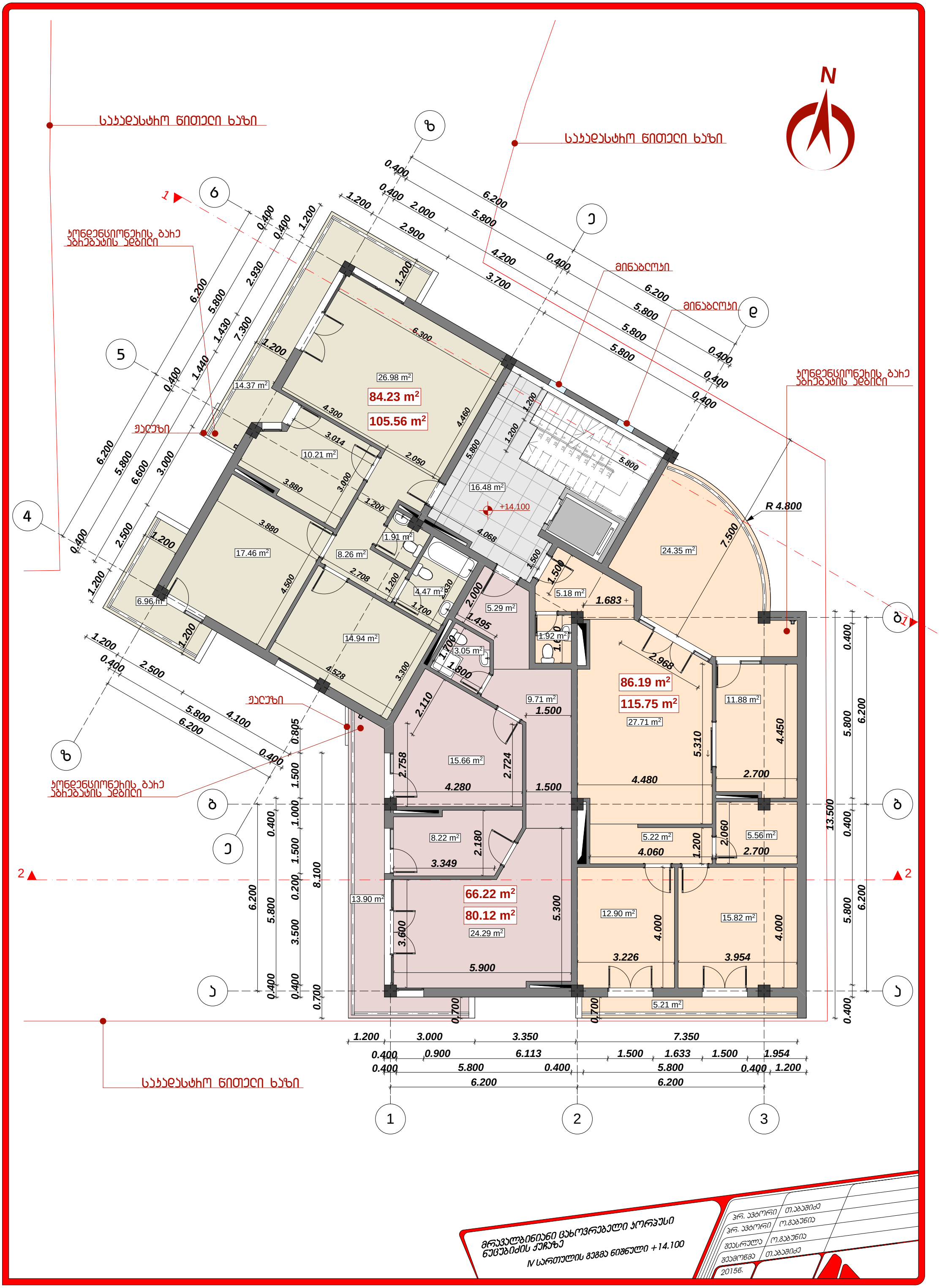
საკადასტრო ნიშნული ხაზი
საკადასტრო ნიშნული ხაზი
ჯონდენსიონერის ბაჩო აბრეშუმის ადგილი
ჯონდენსიონერის ბაჩო აბრეშუმის ადგილი
ჯონდენსიონერის ბაჩო აბრეშუმის ადგილი
ვაკუუმი
ვაკუუმი
ვაკუუმი
მინაბლოკი
მინაბლოკი
საკადასტრო ნიშნული ხაზი
N
R 4.800
+14.100
26.98 m²
84.23 m²
105.56 m²
14.37 m²
10.21 m²
17.46 m²
8.26 m²
1.91 m²
4.47 m²
6.96 m²
14.94 m²
16.48 m²
24.35 m²
5.18 m²
5.29 m²
1.92 m²
3.05 m²
86.19 m²
115.75 m²
27.71 m²
11.88 m²
9.71 m²
15.66 m²
8.22 m²
66.22 m²
80.12 m²
24.29 m²
13.90 m²
12.90 m²
15.82 m²
5.22 m²
5.56 m²
5.21 m²
მრავალბინიანი ცახოვრებელი კორპუსი
ნუცუბიძის ქუჩაზე
IV სართულის გეგმა ნიშნული +14.100
ხელმძღვანელი თ.აბაშიძე
არქიტექტორი ო.გაბუნია
შემსრულებელი ო.გაბუნია
შემოწმებული თ.აბაშიძე
2015წ.

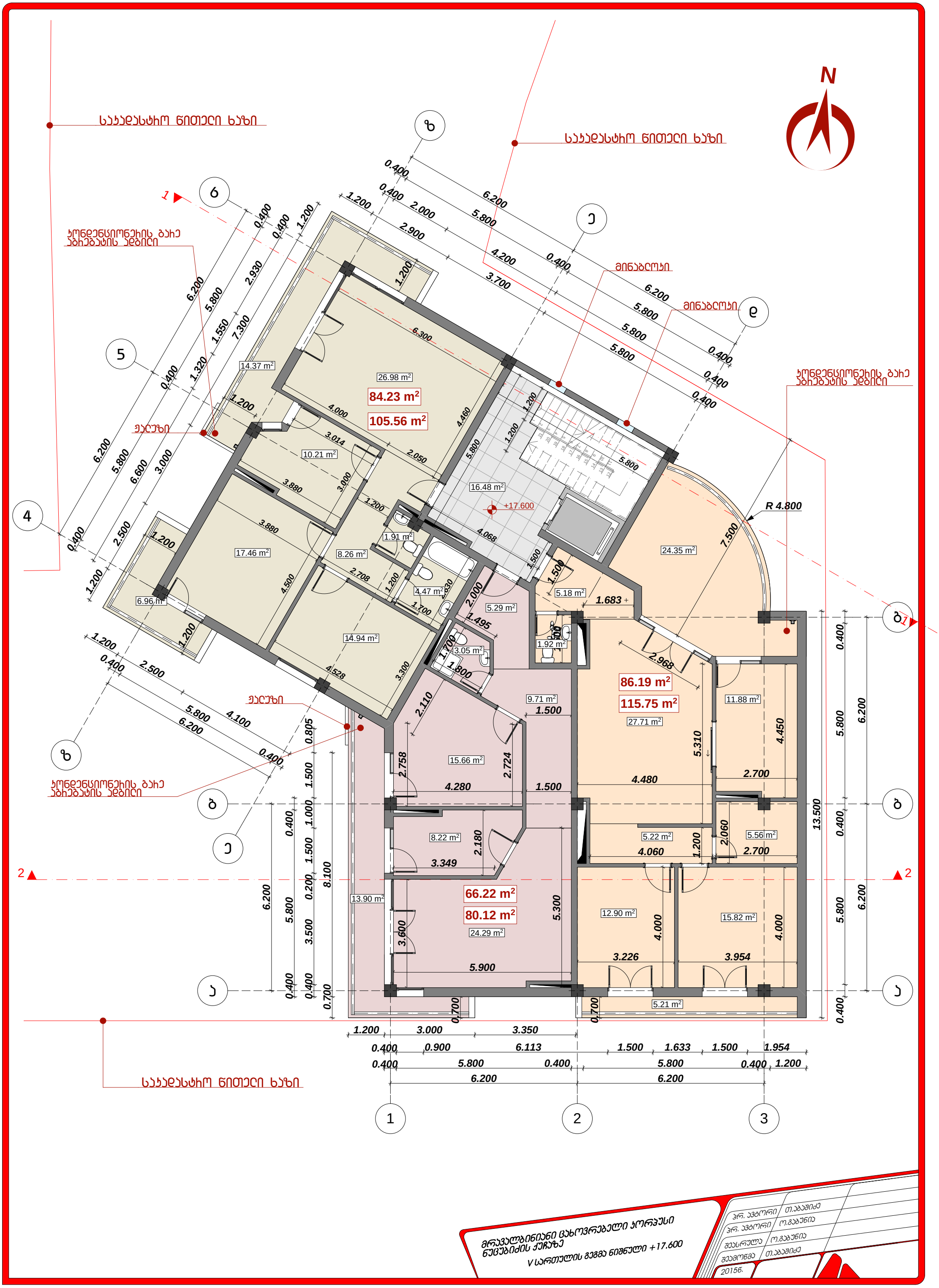
საკადასტრო ნიშნული ხაზი
საკადასტრო ნიშნული ხაზი
ჯონდენსიონერის ბაჩო აბრეშუმის ადგილი
მინაბეტონი
მინაბეტონი
ჯონდენსიონერის ბაჩო აბრეშუმის ადგილი
ჯონდენსიონერის ბაჩო აბრეშუმის ადგილი
ვაკუუმი
ვაკუუმი
ვაკუუმი
საკადასტრო ნიშნული ხაზი
N
R 4.800
+17.600
14.37 m²
26.98 m²
84.23 m²
105.56 m²
10.21 m²
16.48 m²
17.46 m²
8.26 m²
1.91 m²
4.47 m²
6.96 m²
14.94 m²
5.29 m²
3.05 m²
24.35 m²
5.18 m²
1.92 m²
86.19 m²
115.75 m²
27.71 m²
9.71 m²
15.66 m²
11.88 m²
8.22 m²
5.22 m²
5.56 m²
66.22 m²
80.12 m²
24.29 m²
13.90 m²
12.90 m²
15.82 m²
5.21 m²
მრავალბინიანი ცახოვრებელი კორპუსი
ნუცუბიძის ქუჩაზე
V სართულის გეგმა ნიშნული +17.600
ჰრ. ავტორი თ.აბაშიძე
ჰრ. ავტორი ო.გაბუნია
შეასრულა ო.გაბუნია
შეამოწმა თ.აბაშიძე
2015წ.

საკადასტრო ნიშნული ხაზი

საკადასტრო ნიშნული ხაზი

ჯონდენსიონერის ბაზე აბრეშუმის ადგილი

მინაბეტონი

მინაბეტონი

ჯონდენსიონერის ბაზე აბრეშუმის ადგილი

ჯონდენსიონერის ბაზე აბრეშუმის ადგილი

ვაკუუმი

ვაკუუმი

ვაკუუმი

საკადასტრო ნიშნული ხაზი

N

1

2

2

R 4.800

+21.100

84.23 m²
105.56 m²
86.19 m²
115.75 m²
66.22 m²
80.12 m²

14.37 m² 26.98 m² 10.21 m² 16.48 m² 1.91 m² 8.26 m² 17.46 m² 6.96 m² 4.47 m² 14.94 m² 5.29 m² 3.05 m² 1.92 m² 24.35 m² 5.18 m² 9.71 m² 15.66 m² 27.71 m² 11.88 m² 8.22 m² 5.22 m² 5.56 m² 13.90 m² 24.29 m² 12.90 m² 15.82 m² 5.21 m²

1.683

1 2 3

ა ბ გ დ ე ვ ზ

მრავალბინიანი ცახოვრებელი კორპუსი
ნუცუბიძის ქუჩაზე
VI სართულის გეგმა ნიშნული +21.100

| | |
|---|---|
| ჰრ. არქიტექტორი | თ.აბაშიძე |
| ჰრ. არქიტექტორი | ო.გაბუნია |
| შესრულა | ო.გაბუნია |
| შეამოწმა | თ.აბაშიძე |
| 2015წ. | |

საკადასტრო ნიშნული ხაზი

საკადასტრო ნიშნული ხაზი

ქონდენსიონერის ბარის აბრეშუმის ადგილი

მინაბეჭდი

მინაბეჭდი

ქონდენსიონერის ბარის აბრეშუმის ადგილი

ქონდენსიონერის ბარის აბრეშუმის ადგილი

ფანჯარი

ფანჯარი

ქონდენსიონერის ბარის აბრეშუმის ადგილი

საკადასტრო ნიშნული ხაზი

14.37 m²
26.98 m²
84.23 m²
105.56 m²
10.21 m²
16.48 m²
+24.600
1.91 m²
17.46 m²
8.26 m²
4.47 m²
6.96 m²
14.94 m²
5.29 m²
3.05 m²
24.35 m²
5.18 m²
1.92 m²
86.19 m²
115.75 m²
27.71 m²
11.88 m²
9.71 m²
15.66 m²
8.22 m²
66.22 m²
80.12 m²
24.29 m²
13.90 m²
5.22 m²
5.56 m²
12.90 m²
15.82 m²
5.21 m²
R 4.800

მრავალბინიანი ცახოვრებელი კორპუსი
ნუცუბიძის ქუჩაზე
VII სართულის გეგმა ნიშნული +24.600

| | |
|---|---|
| ჰრ. არქიტექტორი | თ.აბაშიძე |
| ჰრ. არქიტექტორი | ო.გაბუნია |
| შეასრულა | ო.გაბუნია |
| შეამოწმა | თ.აბაშიძე |
| 2015წ. | |

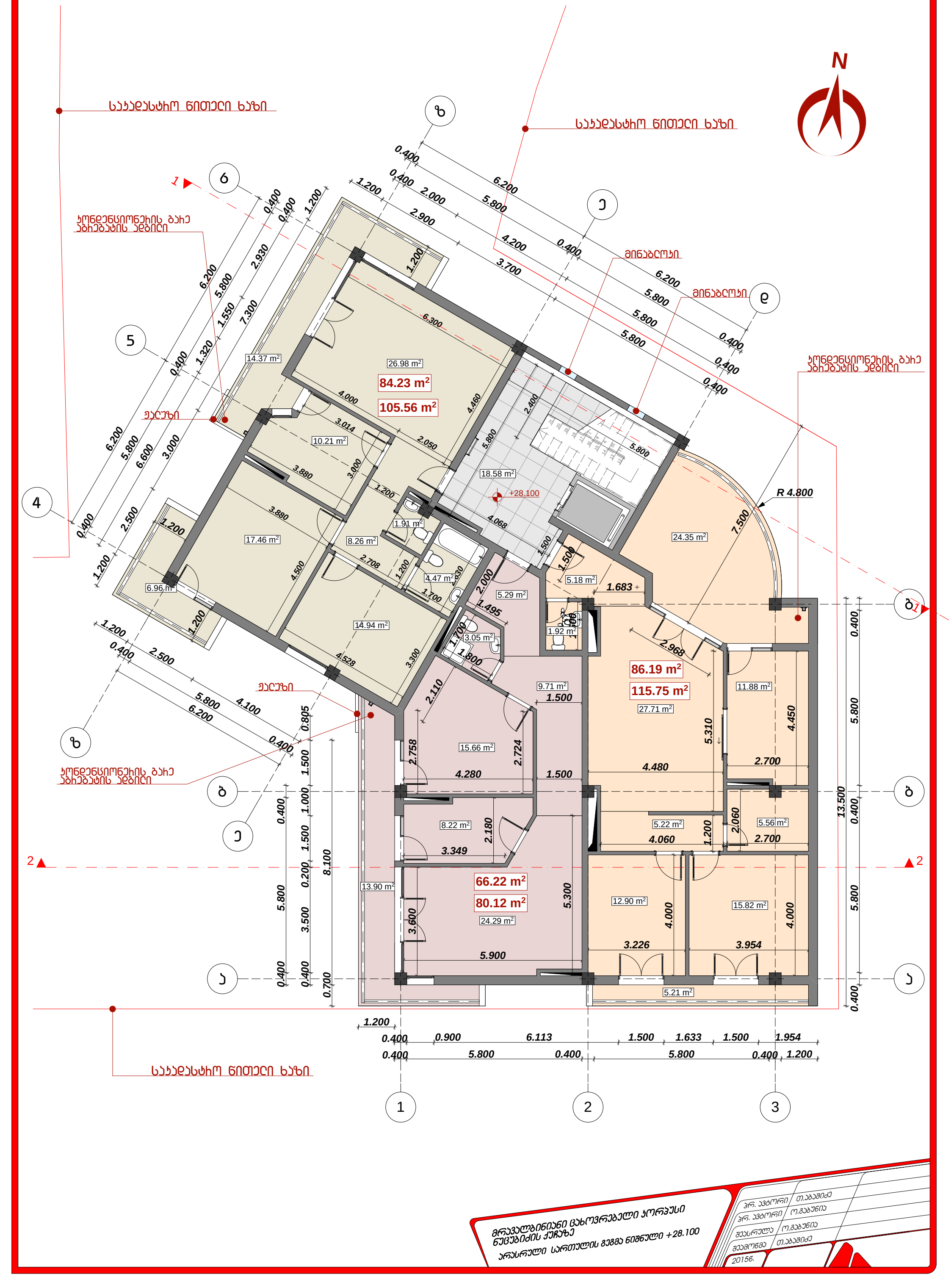
საკადასტრო ნიშნული ხაზი
ზ
ნ
ჟ
ე
დ
ბ
ა
1
2
3
4
ჯონდენსიონერის ბარის აბრეშუმის ადგილი
მინაბეჭდი
ვაკუუმი
14.37 m²
26.98 m²
84.23 m²
105.56 m²
10.21 m²
17.46 m²
8.26 m²
1.91 m²
4.47 m²
6.96 m²
14.94 m²
18.58 m²
+28.100
24.35 m²
5.18 m²
5.29 m²
1.92 m²
3.05 m²
86.19 m²
115.75 m²
27.71 m²
11.88 m²
9.71 m²
15.66 m²
8.22 m²
13.90 m²
66.22 m²
80.12 m²
24.29 m²
12.90 m²
5.22 m²
5.56 m²
15.82 m²
5.21 m²
R 4.800
1.683
მრავალბინიანი ცახოვრებელი კორპუსი
ნუცუბიძის ქუჩაზე
არასრული სართულის გეგმა ნიშნული +28.100
პრ. ავტორი თ.აბაშიძე
პრ. ავტორი ო.გაბუნია
შეასრულა ო.გაბუნია
შეამოწმა თ.აბაშიძე
2015წ.

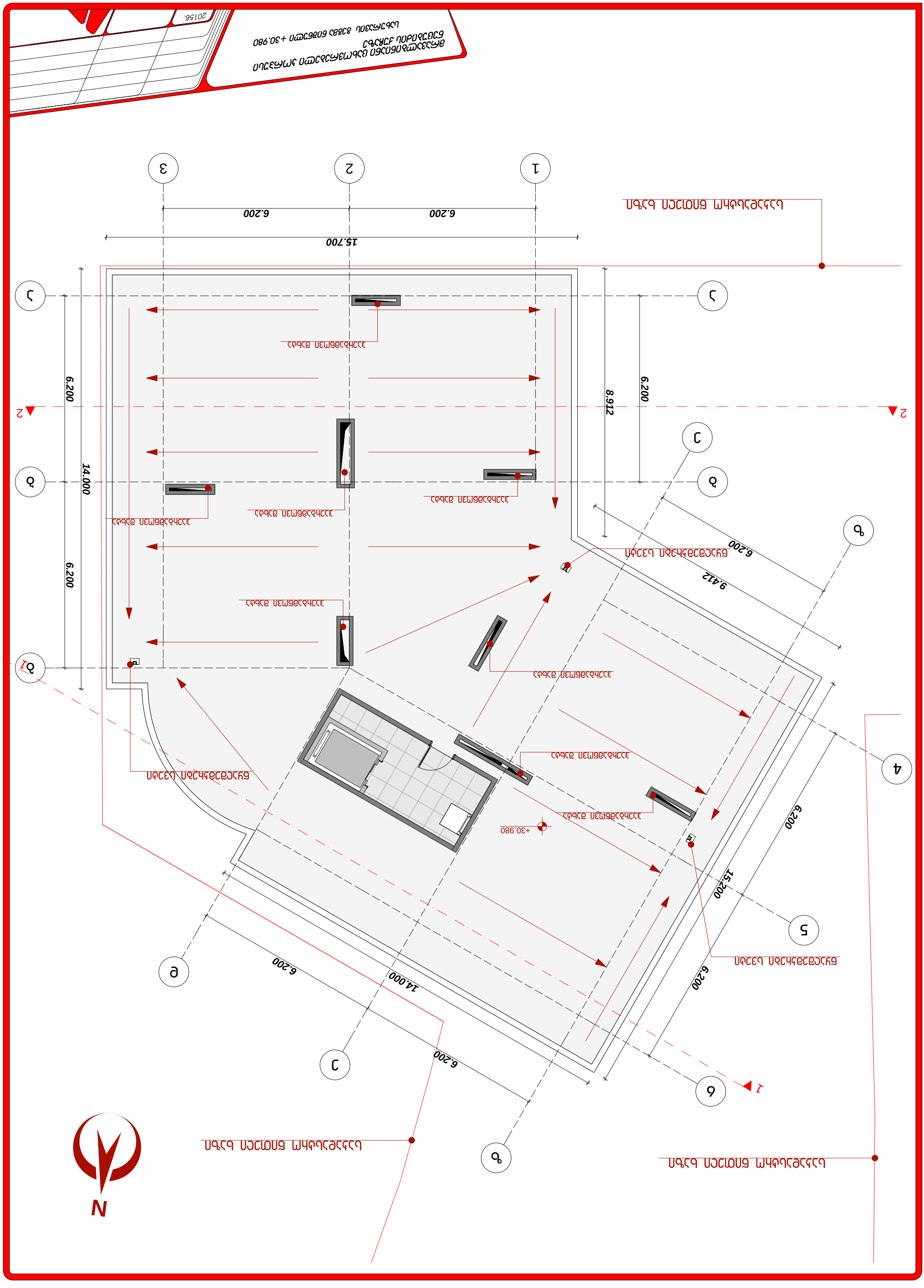
1
2
3
4
5
6
A
B
C
D
E
15.700
6.200
6.200
14.000
6.200
8.912
6.200
9.412
6.200
6.200
14.000
6.200
15.200
6.200
+30.980
N

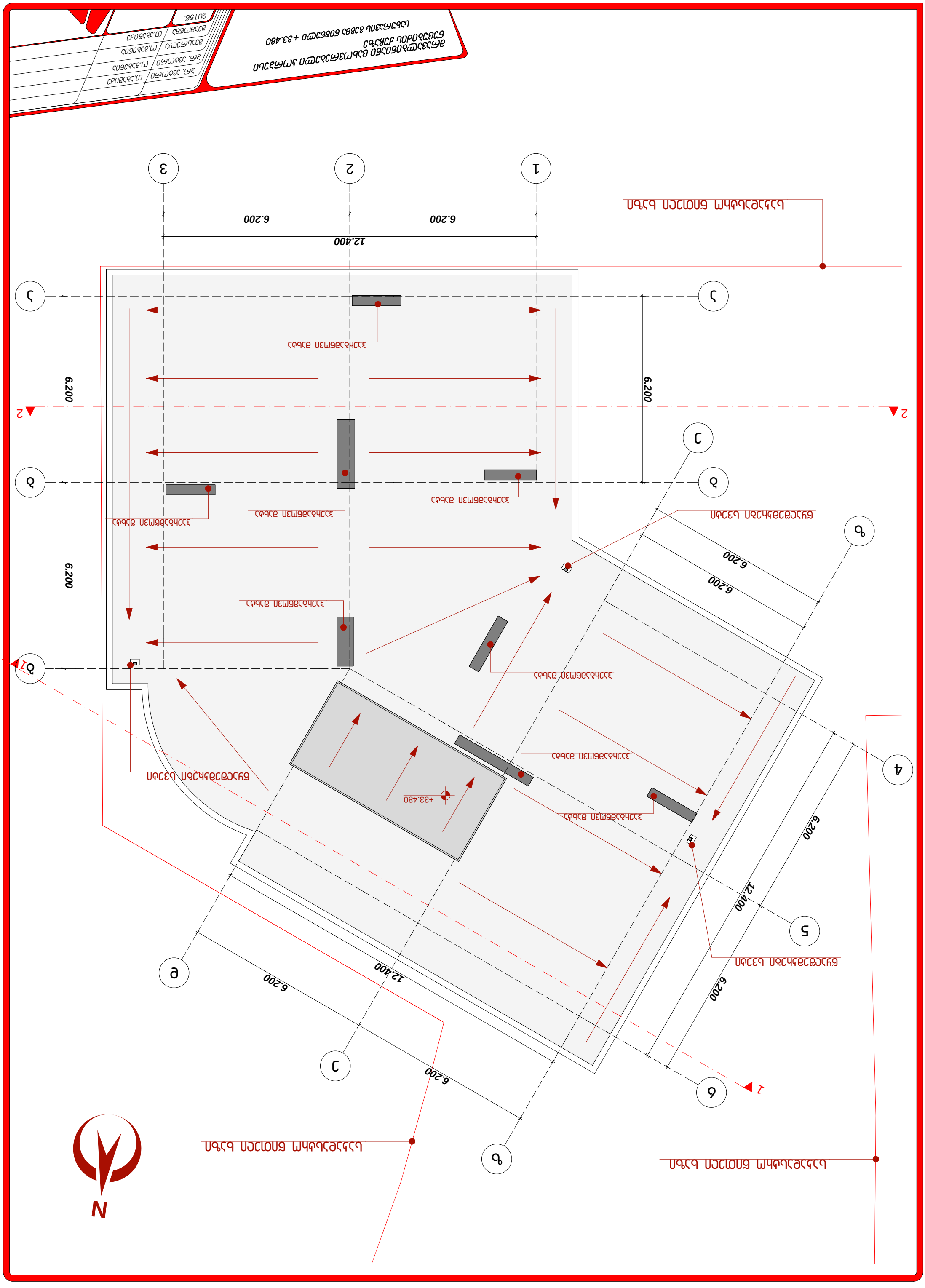
1
2
3
4
5
6
a
b
c
d
e
12.400
6.200
+33.480
N