ავტოფარეხი (გეგმა ნიშნულზე -3,00 მ.)
მ. 1:200

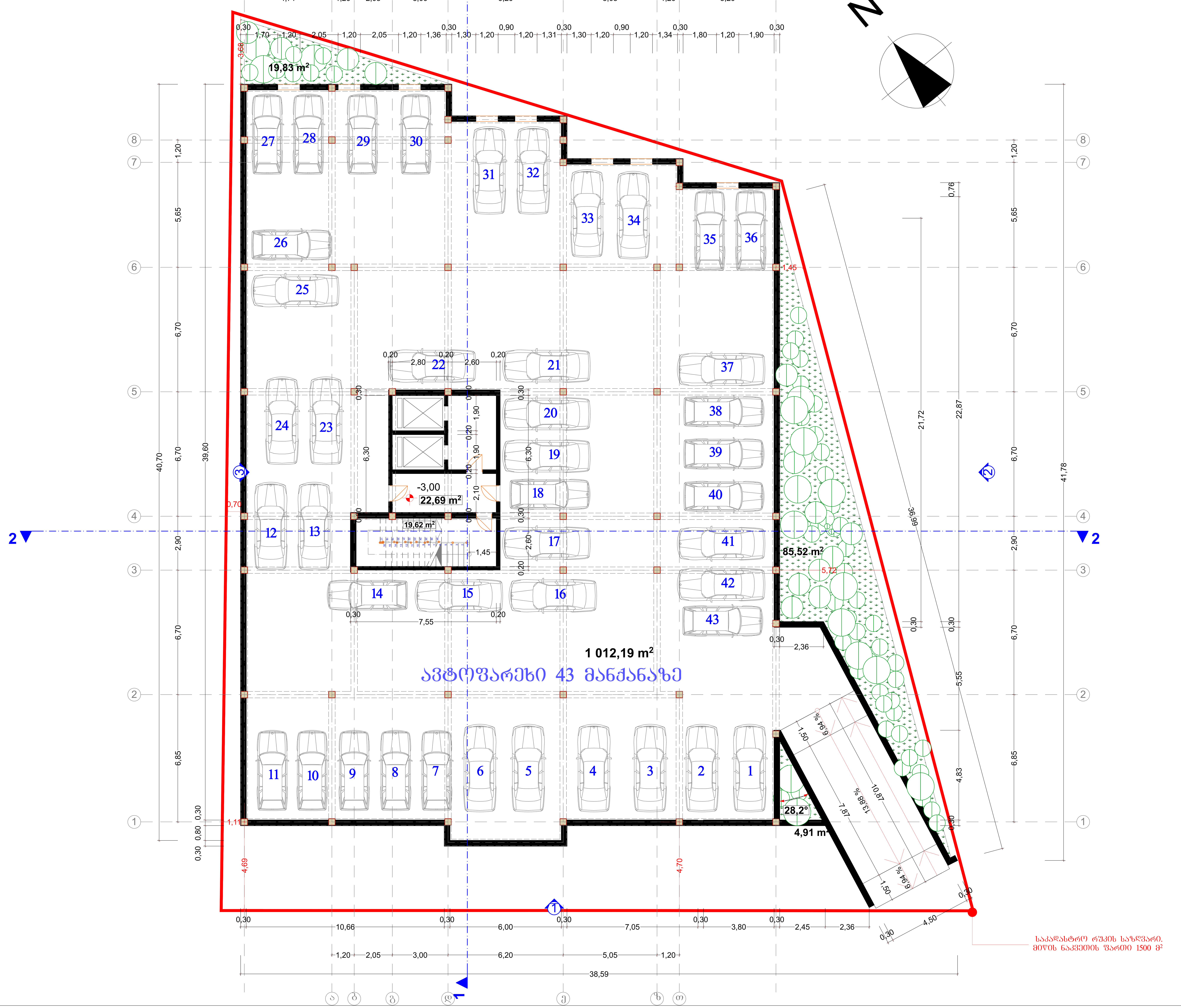

ფორმატი	დაკვეთა №	ფაილის სახელი
A3		

ექსპლიკაცია:

ავტოფარეხის ფართი — 1012.19 მ²

გამწვანების ფართი — 110.2 მ²

კიბის უჯრედის და ლიფტის წინამდებარე ჰოლის ფართი — 42.31 მ²

პანდუსის ფართი — 48.9 მ²

პირობითი ნიშნები:

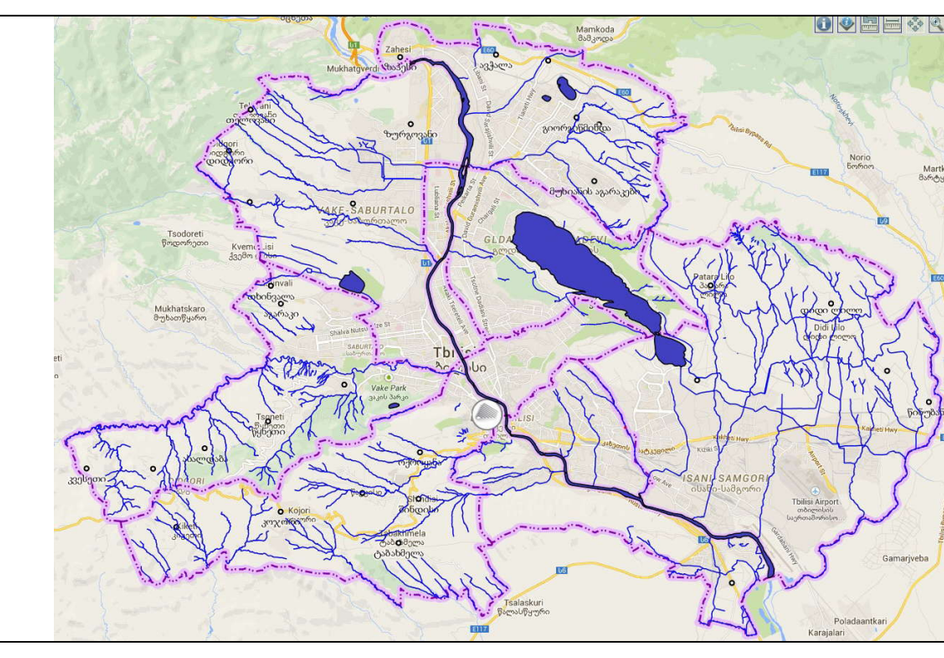

შენიშვნები:

1. ზომები მოცემულია მეტრებში;

2.არქიტექტურული ნიშნული 0.000 შეესაბამება აბსოლუტურ ნიშნულს +460.50

3. ყველა ზომა უნდა შემოწმდეს სამშენებლო მოედანზე. ყველა შეუთავსებლობა უნდა გარკვეულ იქნას არქიტექტორთან. მშენებლობის დროს დაშვებულ უზუსტობებზე, ან შეუსაბამობებზე არქიტექტორი პასუხისმგებელი არ არი. მშენებლობის მსვლელობისას საინჟინრო სამუშაოების დაგეგმარება ან სპეციალისტების განცხადებები ან სამუშაო მონახაზები, რაც იწვევს პროექტის ცვლილებას, ხორციელდება მხოლოდ არქიტექტორის ნებართვის შემთხვევაში. მშენებლობის და წარმოების ნებისმიერი ცვლილება უნდა იქნას დაფიქსირებული, მიზეზები დროულად უნდა შეატყობინონ არქიტექტორს.
4. მოცემულია არქიტექტურული ნიშნულები.

დამკვეთი
შ.პ.ს. "ვაზისუბანი 15"

მისამართი
ქ. თბილისი შანდორ პეტეფის №27

პროექტის სახელწოდება
ქალქი თბილისი, შანდორ პეტეფის ქუჩა №27 მრავალფუნქციური შენობის პროექტი.

თანამდებობა	გვარი	ხელმოწერა
დირექტორი	ზ. აბზიანიძე	
არქიტექტორი	ჯ. ფსუტური	
შეასრულა	ჯ. ფსუტური	

ARCO

მისამართი
თბილისი, სააკაძის დაღმართი №6

მასშტაბი	1-100	ნახაზი ავტოფარეხი (გეგმა -3.00 მ.) ნიშნულზე
თარიღი	2015 წ.	

სტადია	ფურცელი	ფურცლები
არქ. პრ.		

კომერციული სართული (გეგმა ნიშნულზე ±0,00 მ.)
მ. 1:200

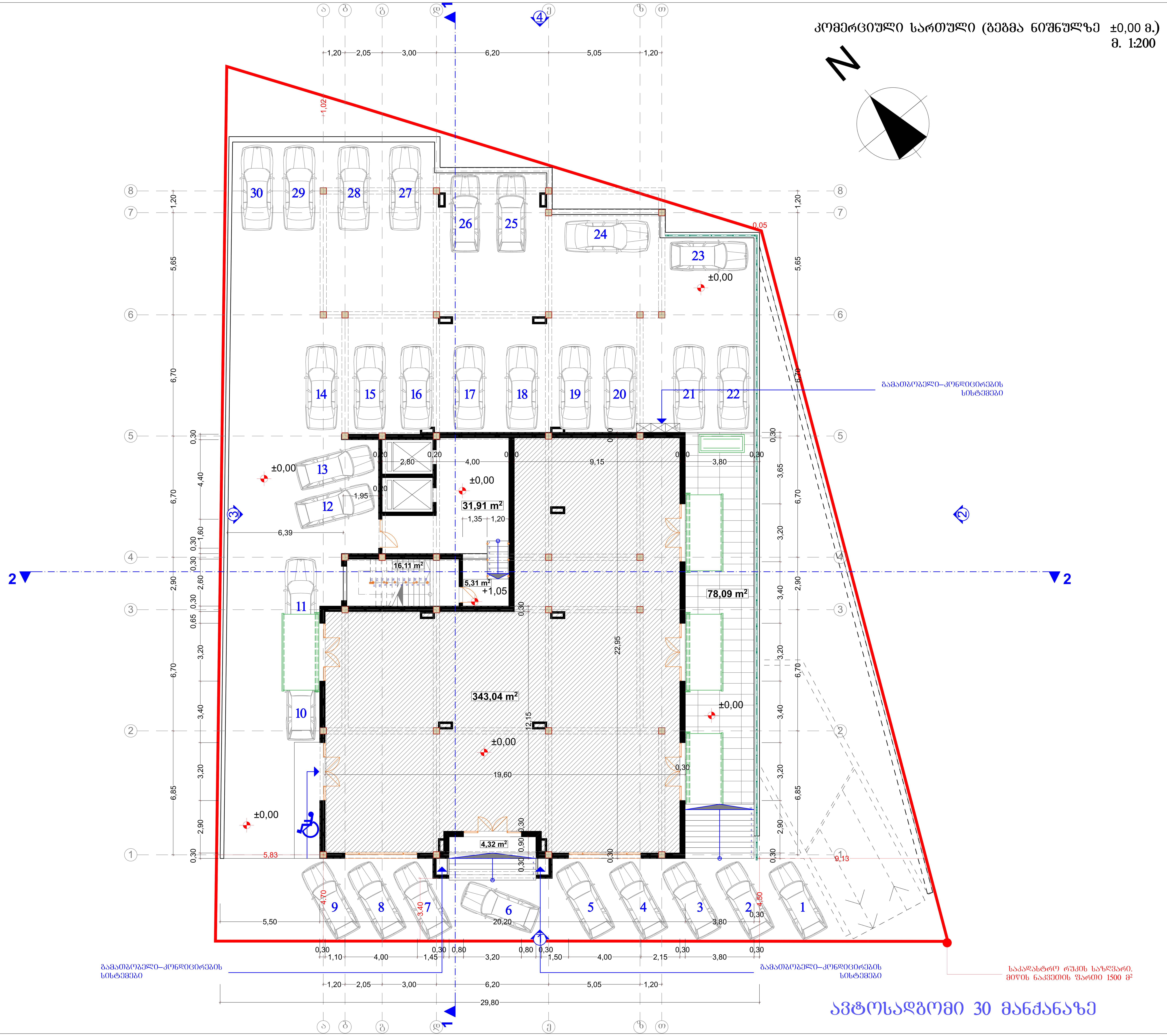

ავტოსადგომი 30 მანქანაზე

ფორმატი	დაკვეთა №	ფაილის სახელი
A3		

ექსპლიკაცია:

კომერციული ფართი — 343.04 მ²
ავტოფარეხის ფართი — 121.1 მ²
საზაფხულო ფართი — 78.09 მ²
კიბის უჯრედის და ლიფტის წინამდებარე ჰოლის ფართი — 53.33 მ²

საანგარიშო ფართი k2 —— 369.5 მ²

პირობითი ნიშნები:

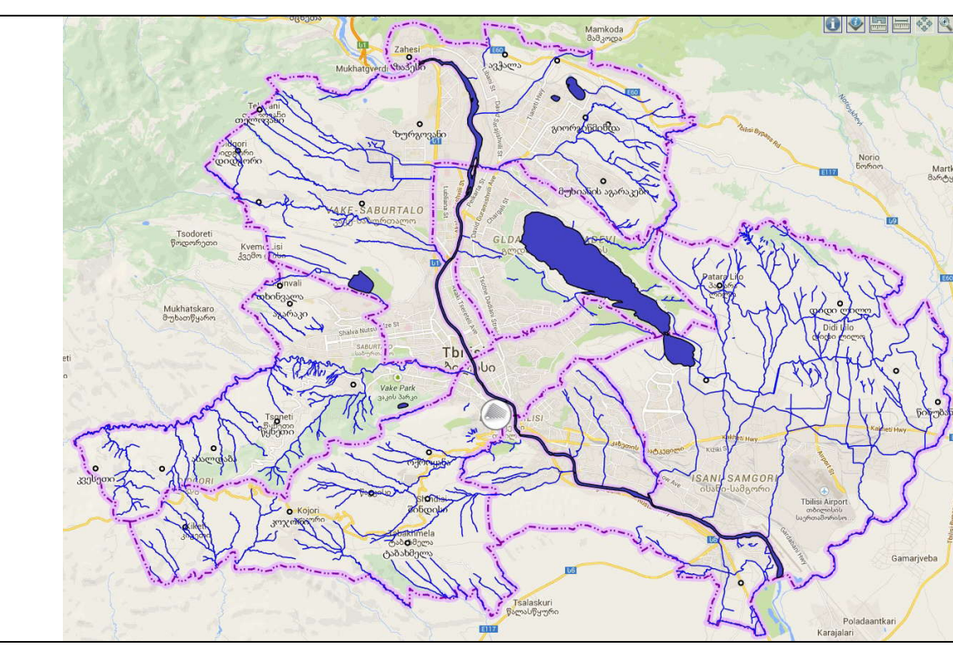

შენიშვნები:

1. ზომები მოცემულია მეტრებში;
2.არქიტექტურული ნიშნული 0.000 შეესაბამება აბსოლუტურ ნიშნულს +460.50

3. ყველა ზომა უნდა შემოწმდეს სამშენებლო მოედანზე. ყველა შეუთავსებლობა უნდა გარკვეულ იქნას არქიტექტორთან. მშენებლობის დროს დაშვებულ უზუსტობებზე, ან შეუსაბამობებზე არქიტექტორი პასუხისმგებელი არ არი. მშენებლობის მსვლელობისას საინჟინრო სამუშაოების დაგეგმარება ან სპეციალისტების განცხადებები ან სამუშაო მონახაზები, რაც იწვევს პროექტის ცვლილებას, ხორციელდება მხოლოდ არქიტექტორის ნებართვის შემთხვევაში. მშენებლობის და წარმოების ნებისმიერი ცვლილება უნდა იქნას დაფიქსირებული, მიზეზები დროულად უნდა შეატყობინონ არქიტექტორს.
4. მოცემულია არქიტექტურული ნიშნულები.

დამკვეთი
შ.პ.ს. "ვაზისუბანი 15"

მისამართი
ქ. თბილისი შანდორ პეტეფის №27

პროექტის სახელწოდება
ქალქი თბილისი, შანდორ პეტეფის ქუჩა №27 მრავალფუნქციური შენობის პროექტი.

თანამდებობა	გვარი	ხელმოწერა
დირექტორი	ზ. აბზიანიძე	[signature]
არქიტექტორი	ჯ. ფსუტური	[signature]
შეასრულა	ჯ. ფსუტური	

ARCO

მისამართი
თბილისი, საკაძის დაღმართი №6

მასშტაბი	1-100	ნახაზი
თარიღი	2015 წ.	კომერციული სართულის გეგმა ±0,00 მ ნიშნულზე

სტადია	ფურცელი	ფურცლები
არქ. პრ.		

I სართული (გეგმა ნიშნულზე +4,35 მ.)
მ. 1:200

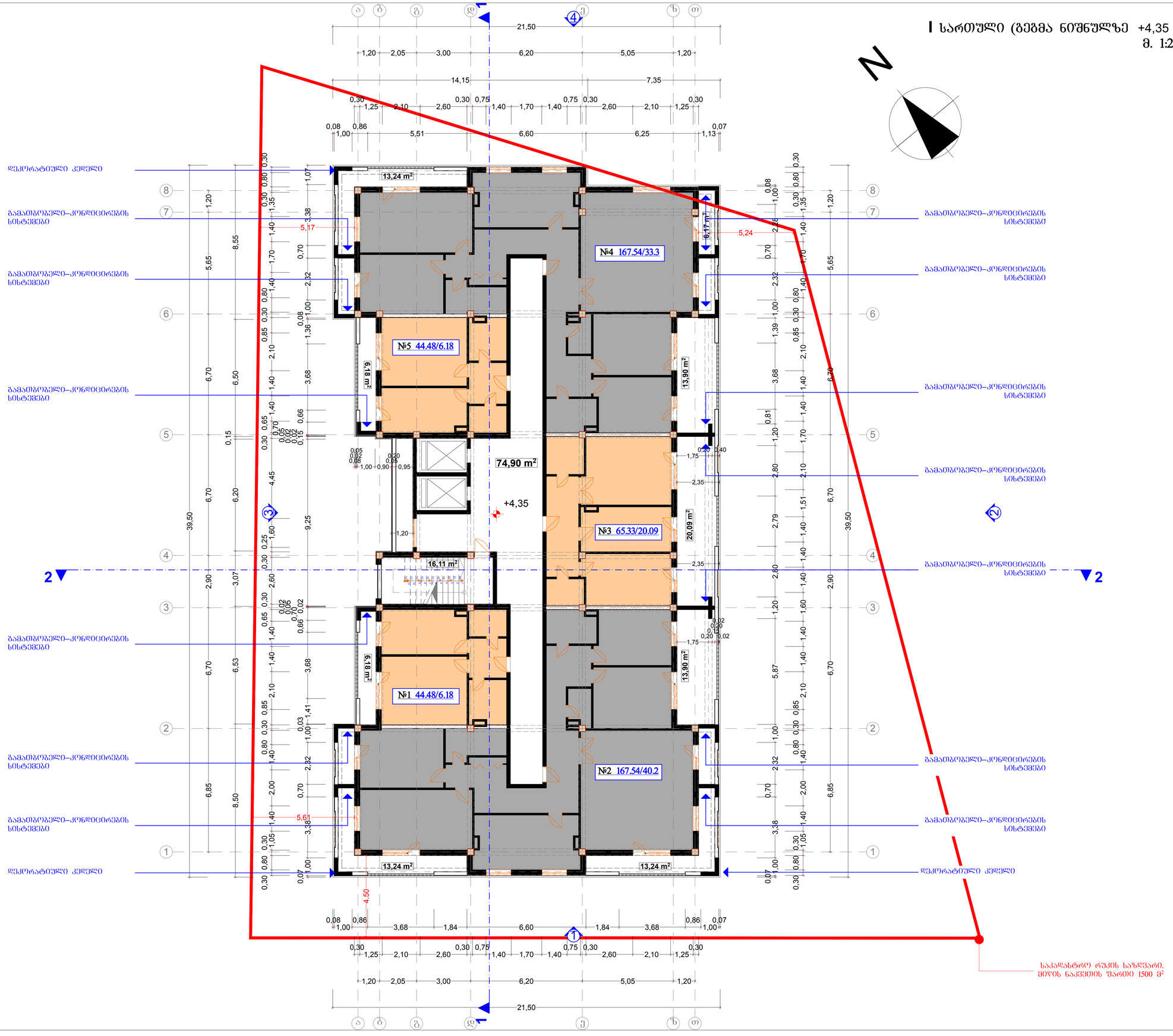

ფორმატი	დაკვეთა №	ფაილის სახელი
A3		

ექსპლიკაცია:

საცხოვრებელი ფართი — 489.37 მ²

საზაფხულო ფართი — 105.95 მ²

კიბის უჯრედის და ლიფტის წინამდებარე ჰოლის ფართი — 91.01 მ²

საანგარიშო ფართი k2 —— 547.81 მ²

პირობითი ნიშნები:

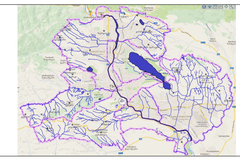

შენიშვნები:

1. ზომები მოცემულია მეტრებში;
2.არქიტექტურული ნიშნული 0.000 შეესაბამება აბსოლუტურ ნიშნულს +460.50
3. ყველა ზომა უნდა შემოწმდეს სამშენებლო მოედანზე. ყველა შეუთავსებლობა უნდა გარკვეულ იქნას არქიტექტორთან. მშენებლობის დროს დაშვებულ უზუსტობებზე, ან შეუსაბამობებზე არქიტექტორი პასუხისმგებელი არ არი. მშენებლობის მსვლელობისას საინჟინრო სამუშაოების დაგეგმარება ან სპეციალისტების განცხადებები ან სამუშაო მონახაზები, რაც იწვევს პროექტის ცვლილებას, ხორციელდება მხოლოდ არქიტექტორის ნებართვის შემთხვევაში. მშენებლობის და წარმოების ნებისმიერი ცვლილება უნდა იქნას დაფიქსირებული, მიზეზები დროულად უნდა შეატყობინონ არქიტექტორს.
4. მოცემულია არქიტექტურული ნიშნულები.

დამკვეთი
შ.პ.ს. "ვაზისუბანი 15"

მისამართი
ქ. თბილისი შანდორ პეტეფის №27

პროექტის სახელწოდება
ქალქი თბილისი, შანდორ პეტეფის ქუჩა №27 მრავალფუნქციური შენობის პროექტი.

თანამდებობა	გვარი	ხელმოწერა
დირექტორი	ზ. აბზიანიძე	
არქიტექტორი	ჯ. ფსუტური	
შეასრულა	ჯ. ფსუტური	

ARCO

მისამართი
თბილისი, ააკაძის დაღმართი №6

მასშტაბი	1-100	ნახაზი
თარიღი	2015 წ.	I სართული (გეგმა +4.35 მ.) ნიშნულზე

სტადია	ფურცელი	ფურცლები
არქ. პრ.		

II სართული (გეგმა ნიშნულზე +7,65 მ.)
მ. 1:200

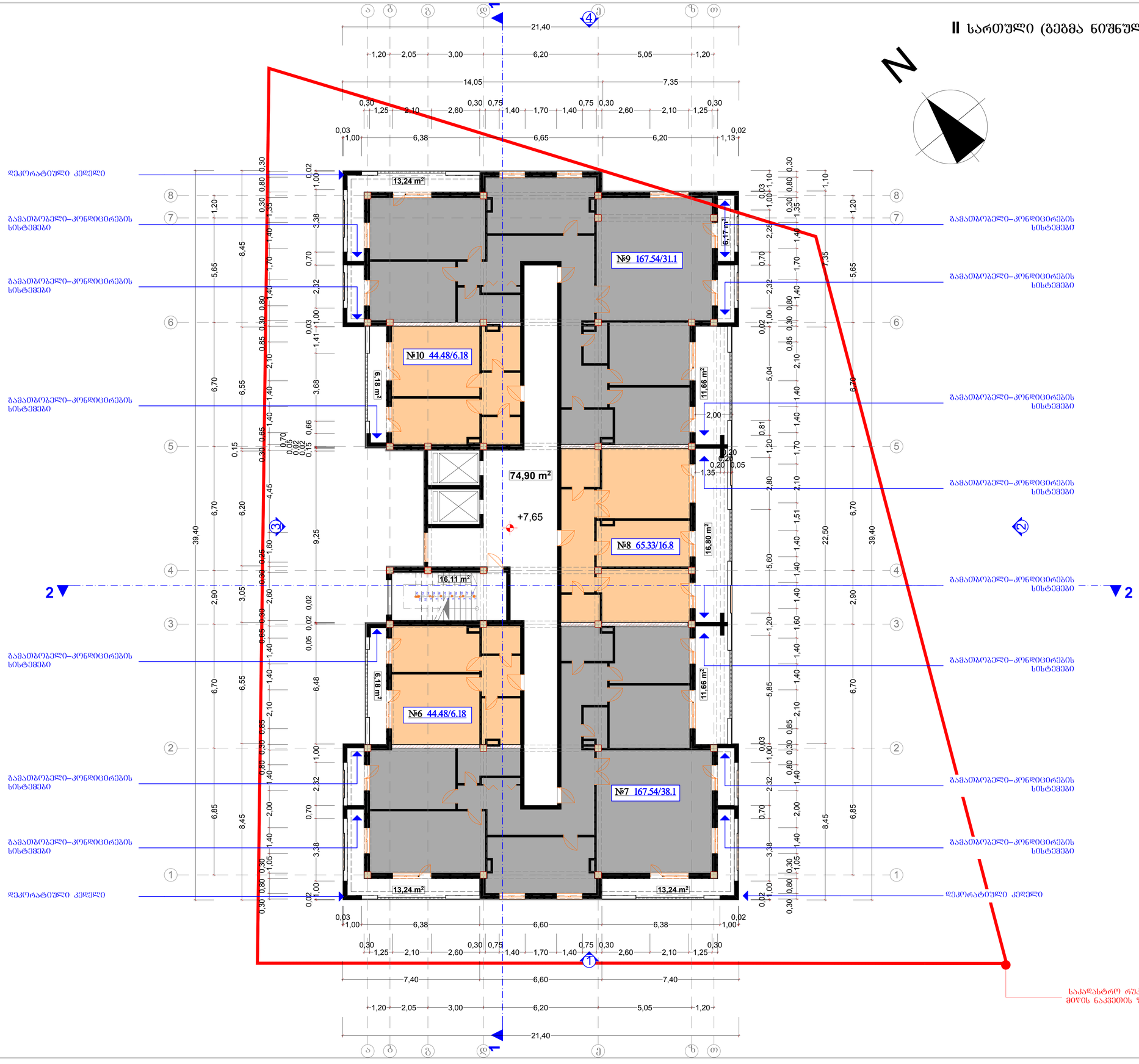

ფორმატი	დაკეთა №	ფაილის სახელი
A3		

ექსპლიკაცია:

საცხოვრებელი ფართი — 489.37 მ²

საზაფხულო ფართი — 98.36 მ²

კიბის უჯრედის და ლიფტის წინამდებარე ჰოლის ფართი — 91.01 მ²

საანგარიშო ფართი k2 —— 547.81 მ²

პირობითი ნიშნები:

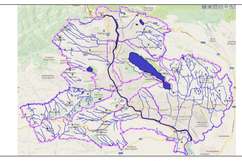

შენიშვნები:

1. ზომები მოცემულია მეტრებში;
2. არქიტექტურული ნიშნული 0.000 შეესაბამება აბსოლუტურ ნიშნულს +460.50
3. ყველა ზომა უნდა შემოწმდეს სამშენებლო მოედანზე. ყველა შეუთავსებლობა უნდა გარკვეულ იქნას არქიტექტორთან. მშენებლობის დროს დაშვებულ უზუსტობებზე, ან შეუსაბამობებზე არქიტექტორი პასუხისმგებელი არ არი. მშენებლობის მსვლელობისას საინჟინრო სამუშაოების დაგეგმარება ან სპეციალისტების განცხადებები ან სამუშაო მონახაზები, რაც იწვევს პროექტის ცვლილებას, ხორციელდება მხოლოდ არქიტექტორის ნებართვის შემთხვევაში. მშენებლობის და წარმოების ნებისმიერი ცვლილება უნდა იქნას დაფიქსირებული, მიზეზები დროულად უნდა შეატყობინონ არქიტექტორს.
4. მოცემულია არქიტექტურული ნიშნულები.

დამკვეთი
შ.პ.ს. "ვაზისუბანი 15"

მისამართი
ქ. თბილისი შანდორ პეტეფის №27

პროექტის სახელწოდება
ქალაქი თბილისი, შანდორ პეტეფის ქუჩა №27 მრავალფუნქციური შენობის პროექტი.

თანამდებობა	გვარი	ხელმოწერა
დირექტორი	ზ. აბზიანიძე	
არქიტექტორი	ჯ. ფსუტური	
შეასრულა	ჯ. ფსუტური	

ARCO

მისამართი
თბილისი, ააკაძის დაღმართი №6

მასშტაბი	1-100	ნახაზი
თარიღი	2015 წ.	II სართული (გეგმა +7.65 მ.) ნიშნულზე

სტადია	ფურცელი	ფურცლები
არქ. პრ.		

III სართული (გეგმა ნიშნულზე +10,95 მ.)
მ. 1:200

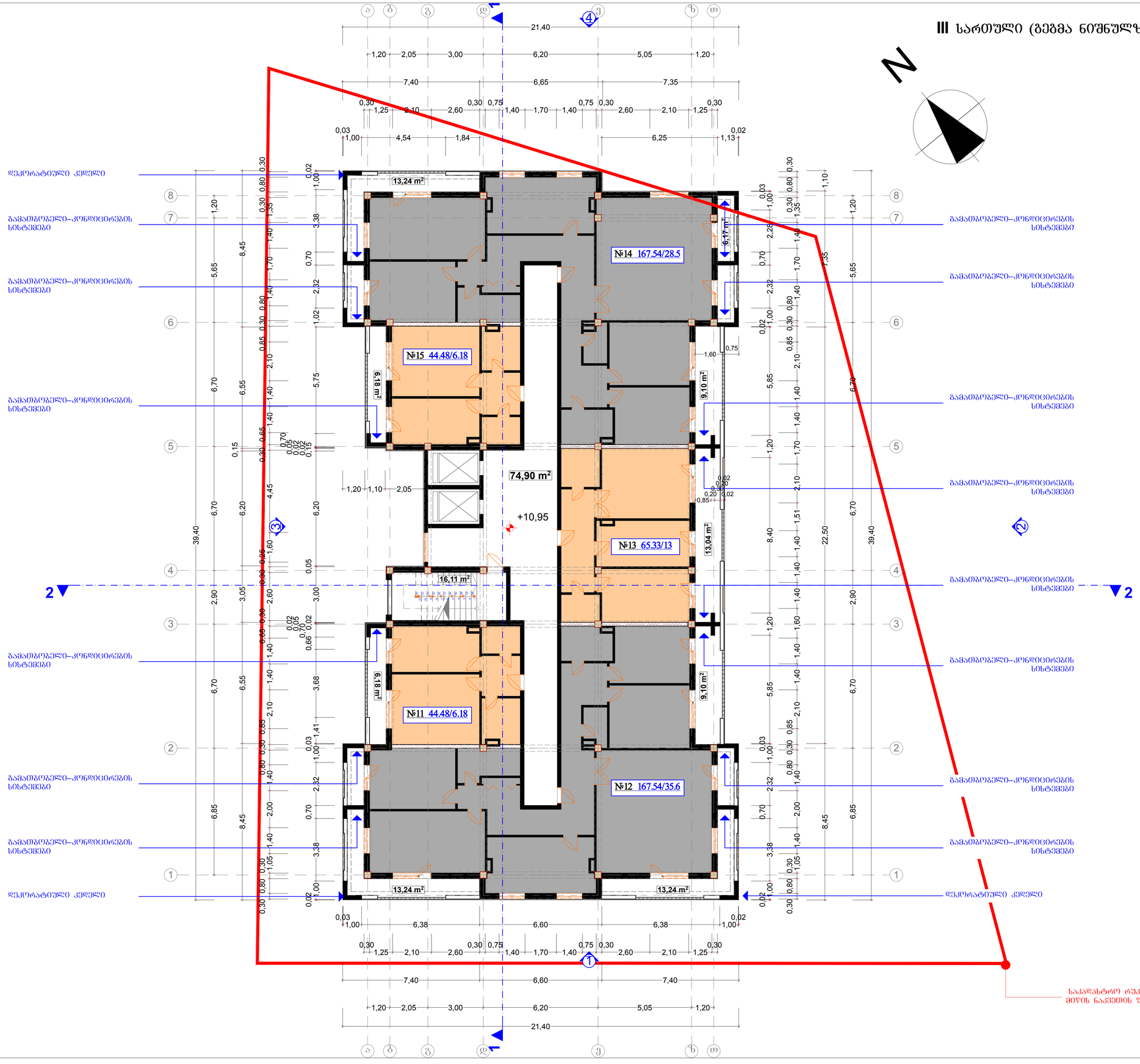

ფორმატი	დაკეთა №	ფაილის სახელი
A3		

ექსპლიკაცია:

საცხოვრებელი ფართი — 489.37 მ²

საზაფხულო ფართი — 89.46 მ²

კიბის უჯრედის და ლიფტის წინამდებარე ჰოლის ფართი — 91.01 მ²

საანგარიშო ფართი k2 —— 547.81 მ²

პირობითი ნიშნები:

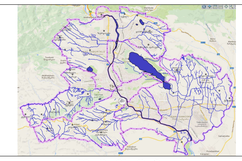

შენიშვნები:

1. ზომები მოცემულია მეტრებში;

2.არქიტექტურული ნიშნული 0.000 შეესაბამება აბსოლუტურ ნიშნულს +460.50

3. ყველა ზომა უნდა შემოწმდეს სამშენებლო მოედანზე. ყველა შეუთავსებლობა უნდა გარკვეულ იქნას არქიტექტორთან. მშენებლობის დროს დაშვებულ უზუსტობებზე, ან შეუსაბამობებზე არქიტექტორი პასუხისმგებელი არ არი. მშენებლობის მსვლელობისას საინჟინრო სამუშაოების დაგეგმარება ან სპეციალისტების განცხადებები ან სამუშაო მონახაზები, რაც იწვევს პროექტის ცვლილებას, ხორციელდება მხოლოდ არქიტექტორის ნებართვის შემთხვევაში. მშენებლობის და წარმოების ნებისმიერი ცვლილება უნდა იქნას დაფიქსირებული, მიზეზები დროულად უნდა შეატყობინონ არქიტექტორს.
4. მოცემულია არქიტექტურული ნიშნულები.

დამკვეთი
შ.პ.ს. "ვაზისუბანი 15"

მისამართი
ქ. თბილისი შანდორ პეტეფის №27

პროექტის სახელწოდება
ქალაქი თბილისი, შანდორ პეტეფის ქუჩა №27 მრავალფუნქციური შენობის პროექტი.

თანამდებობა	გვარი	ხელმოწერა
დირექტორი	ზ. აბზიანიძე	
არქიტექტორი	ჯ. ფსუტური	
შეასრულა	ჯ. ფსუტური	

ARCO

მისამართი
თბილისი, ააკაძის დაღმართი №6

მასშტაბი	1-100	ნახაზი
თარიღი	2015 წ.	III სართული (გეგმა +10.95 მ.) ნიშნულზე

სტადია	ფურცელი	ფურცლები
არქ. პრ.		

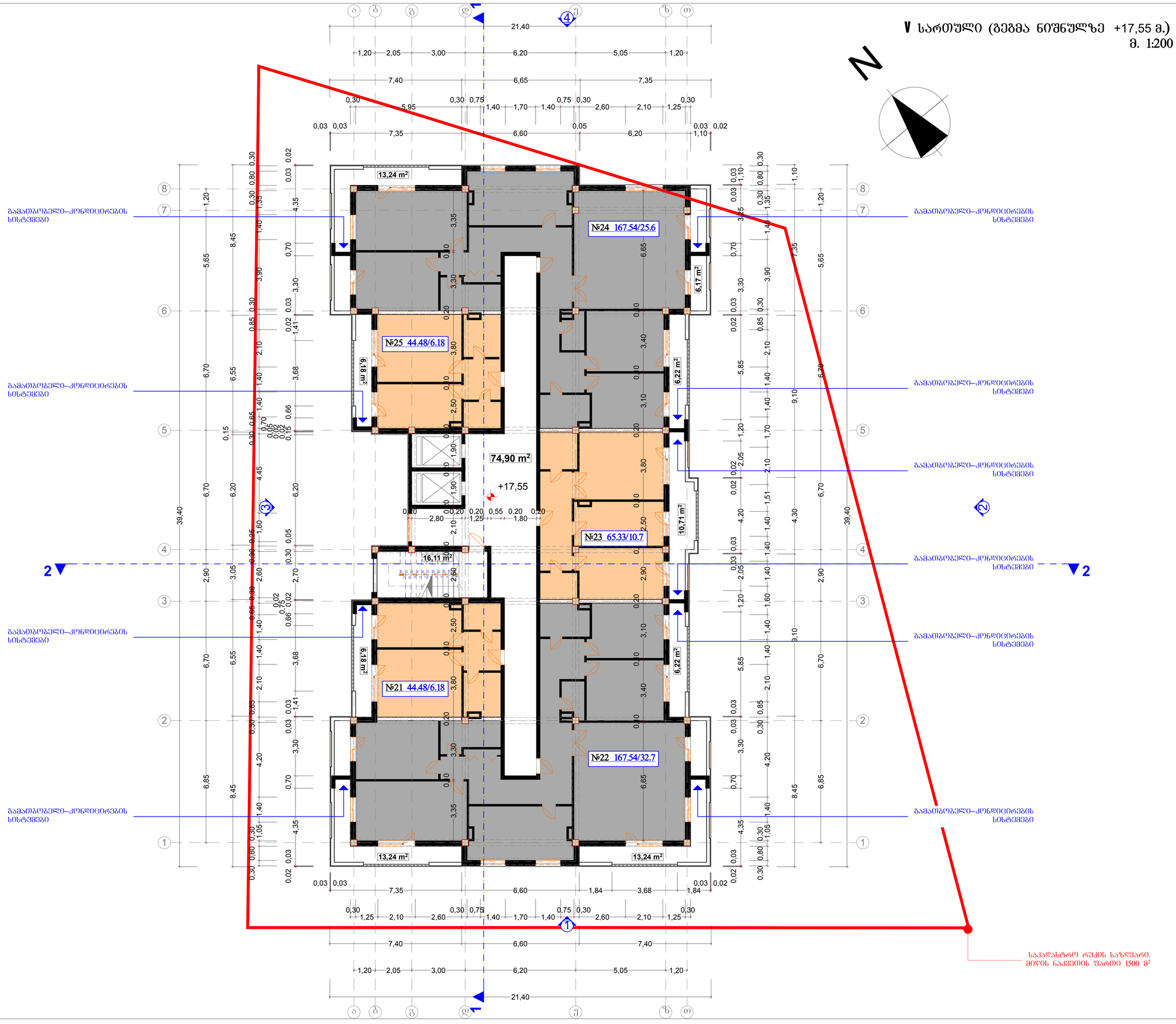

ფორმატი	დაკვეთა №	ფაილის სახელი
A3		

ექსპლიკაცია:

საცხოვრებელი ფართი — 489.37 მ²

საზაფხულო ფართი — 81.36 მ²

კიბის უჯრედის და ლიფტის წინამდებარე ჰოლის ფართი — 91.01 მ²

საანგარიშო ფართი k2 —— 547.81 მ²

პირობითი ნიშნები:

შენიშვნები:

1. ზომები მოცემულია მეტრებში;
2.არქიტექტურული ნიშნული 0.000 შეესაბამება აბსოლუტურ ნიშნულს +460.50
3. ყველა ზომა უნდა შემოწმდეს სამშენებლო მოედანზე. ყველა შეუთავსებლობა უნდა გარკვეულ იქნას არქიტექტორთან. მშენებლობის დროს დაშვებულ უზუსტობებზე, ან შეუსაბამობებზე არქიტექტორი პასუხისმგებელი არ არი. მშენებლობის მსვლელობისას საინჟინრო სამუშაოების დაგეგმარება ან სპეციალისტების განცხადებები ან სამუშაო მონახაზები, რაც იწვევს პროექტის ცვლილებას, ხორციელდება მხოლოდ არქიტექტორის ნებართვის შემთხვევაში. მშენებლობის და წარმოების ნებისმიერი ცვლილება უნდა იქნას დაფიქსირებული, მიხაზები დროულად უნდა შეატყობინონ არქიტექტორს.
4. მოცემულია არქიტექტურული ნიშნულები.

დამკვეთი
შ.პ.ს. "ვაზისუბანი 15"

მისამართი
ქ. თბილისი შანდორ პეტეფის №27

პროექტის სახელწოდება
ქალაქ თბილისი, შანდორ პეტეფის ქუჩა №27 მრავალფუნქციური შენობის პროექტი.

თანამდებობა	გვარი	ხელმოწერა
დირექტორი	ზ. აბზიანიძე	
არქიტექტორი	ჯ. ფხუტური	
შეასრულა	ჯ. ფხუტური	

ARCO

მისამართი
თბილისი, საკაძის დიდმართი №6

მასშტაბი	1-100	ნახაზი
თარიღი	2015 წ.	▼ სართული (გეგმა +17.55 მ.) ნიშნულზე

სტადია	ფურცელი	ფურცლები
არქ. პრ.		

VI-XIV სართული (გეგმა ნიშნულზე +20,85 + 47,25მ.)
მ. 1:200

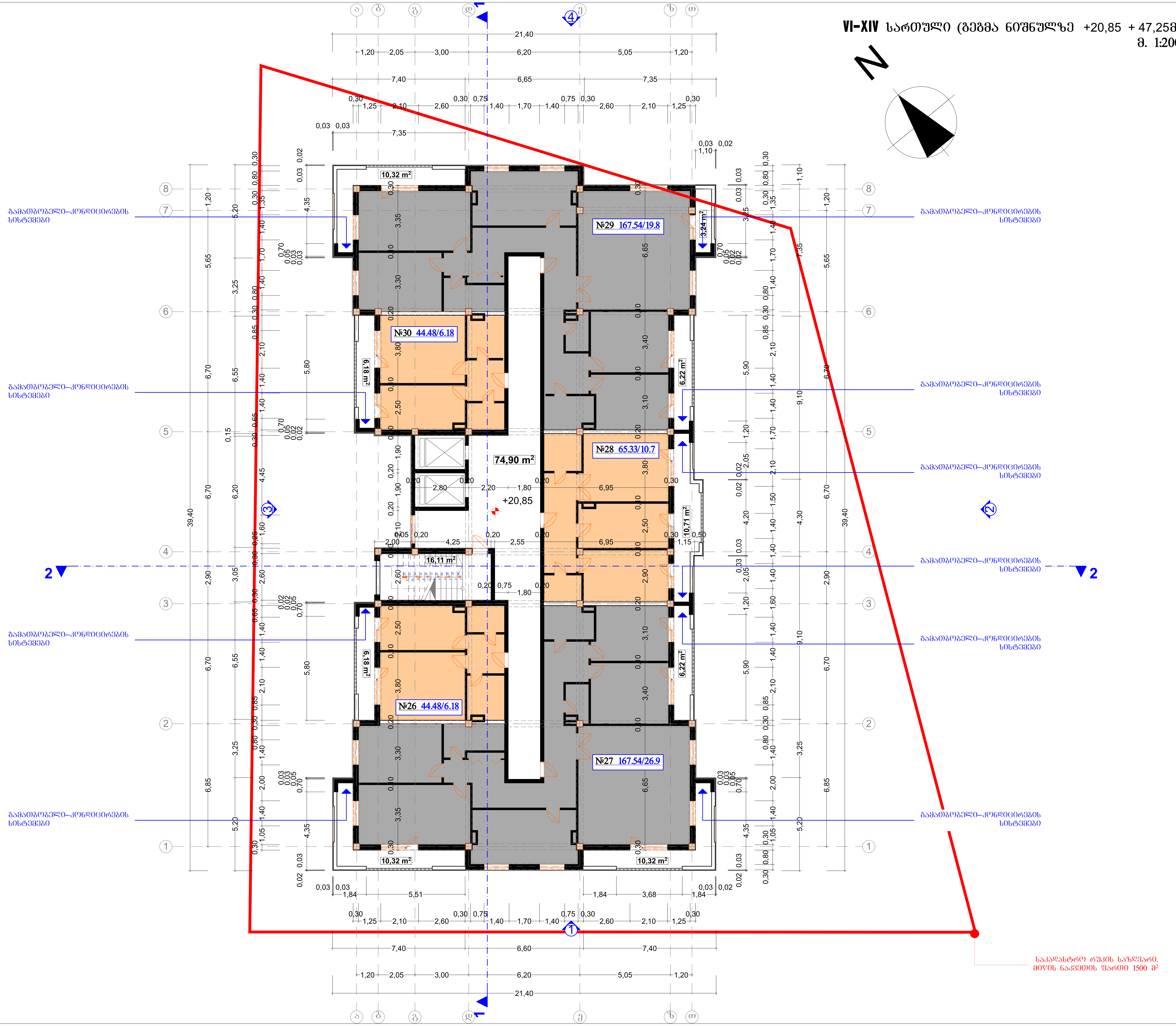

ფორმატი	დაკვეთა №	ფაილის სახელი
A3		

ექსპლიკაცია:

საცხოვრებელი ფართი — 489.37 მ²

საზაფხულო ფართი — 69.76 მ²

კიბის უჯრედის და ლიფტის წინამდებარე ჰოლის ფართი — 91.01 მ²

საანგარიშო ფართი k2 —— 547.81 მ²

პირობითი ნიშნები:

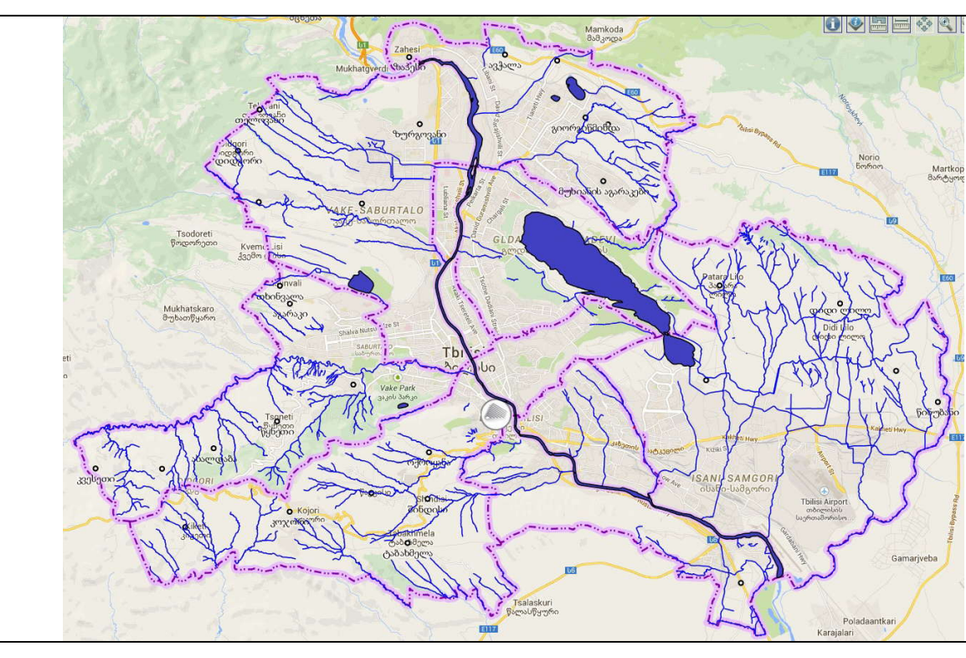

შენიშვნები:

1. ზომები მოცემულია მეტრებში;
2. არქიტექტურული ნიშნული 0.000 შეესაბამება აბსოლუტურ ნიშნულს +460.50
3. ყველა ზომა უნდა შემოწმდეს სამშენებლო მოედანზე. ყველა შეუთავსებლობა უნდა გარკვეულ იქნას არქიტექტორთან. მშენებლობის დროს დაშვებულ უზუსტობებზე, ან შეუსაბამობებზე არქიტექტორი პასუხისმგებელი არ არი. მშენებლობის მსვლელობისას საინჟინრო სამუშაოების დაგეგმარება ან სპეციალისტების განცხადებები ან სამუშაო მონახაზები, რაც იწვევს პროექტის ცვლილებას, ხორციელდება მხოლოდ არქიტექტორის ნებართვის შემთხვევაში. მშენებლობის და წარმოების ნებისმიერი ცვლილება უნდა იქნას დაფიქსირებული, მიზეზები დროულად უნდა შეატყობინონ არქიტექტორს.
4. მოცემულია არქიტექტურული ნიშნულები.

დამკვეთი
შ.პ.ს. "ვაზისუბანი 15"

მისამართი
ქ. თბილისი შანდორ პეტეფის №27

პროექტის სახელწოდება
ქალქი თბილისი, შანდორ პეტეფის ქუჩა №27 მრავალფუნქციური შენობის პროექტი.

თანამდებობა	გვარი	ხელმოწერა
დირექტორი	ზ. აბზიანიძე	
არქიტექტორი	ჯ. ფსუტური	
შეასრულა	ჯ. ფსუტური	

ARCO
მისამართი
თბილისი, სააკაძის დაღმართი №6

მასშტაბი	1-100	ნახაზი VI-XIV სართული (გეგმა ნიშნულზე +20,85 + 47,25მ.)
თარიღი	2015 წ.	

სტადია	ფურცელი	ფურცლები
არქ. პრ.		

XV სართული (ნიშნულზე +50,55მ.)
მ. 1:200

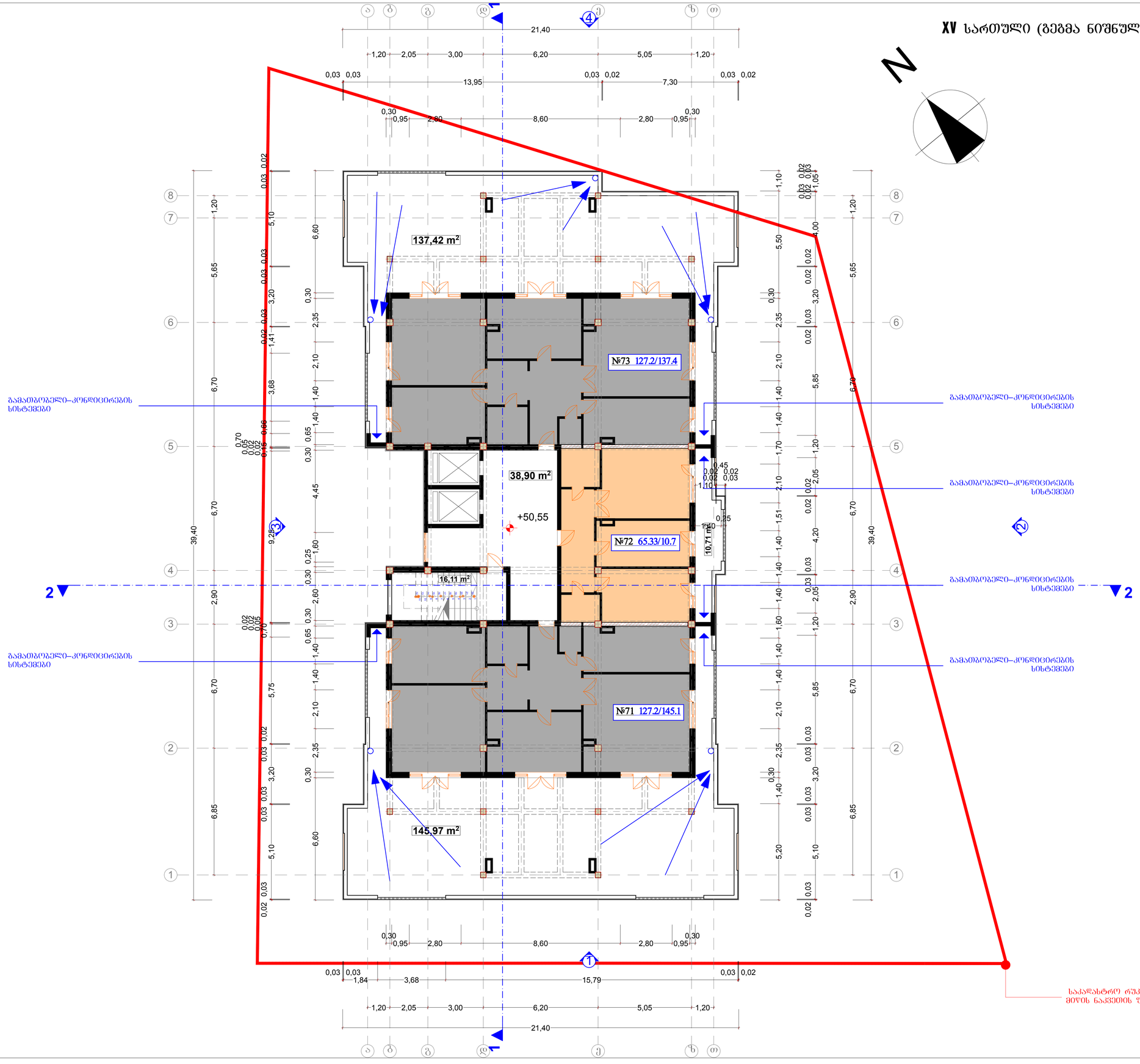

ფორმატი	დაკვეთა №	ფაილის სახელი
A3		

ექსპლიკაცია:

საცხოვრებელი ფართი — 319.73 მ²

საზაფხულო ფართი — 293.2 მ²

კიბის უჯრედის და ლიფტის წინამდებარე ჰოლის ფართი — 55.01 მ²

საანგარიშო ფართი k2 —— 352.43 მ²

პირობითი ნიშნები:

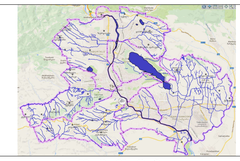

შენიშვნები:

1. ზომები მოცემულია მეტრებში;

2.არქიტექტურული ნიშნული 0.000 შეესაბამება აბსოლუტურ ნიშნულს +460.50

3. ყველა ზომა უნდა შემოწმდეს სამშენებლო მოედანზე. ყველა შეუთავსებლობა უნდა გარკვეულ იქნას არქიტექტორთან. მშენებლობის დროს დაშვებულ უზუსტობებზე, ან შეუსაბამობებზე არქიტექტორი პასუხისმგებელი არ არი. მშენებლობის მსვლელობისას საინჟინრო სამუშაოების დაგეგმარება ან სპეციალისტების განცხადებები ან სამუშაო მონახაზები, რაც იწვევს პროექტის ცვლილებას, ხორციელდება მხოლოდ არქიტექტორის ნებართვის შემთხვევაში. მშენებლობის და წარმოების ნებისმიერი ცვლილება უნდა იქნას დაფიქსირებული, მიზეზები დროულად უნდა შეატყობინონ არქიტექტორს.
4. მოცემულია არქიტექტურული ნიშნულები.

დამკვეთი
შ.პ.ს. "ვაზისუბანი 15"

მისამართი
ქ. თბილისი შანდორ პეტეფის №27

პროექტის სახელწოდება
ქალქი თბილისი, შანდორ პეტეფის ქუჩა №27 მრავალფუნქციური შენობის პროექტი.

თანამდებობა	გვარი	ხელმოწერა
დირექტორი	ზ. აბზიანიძე	
არქიტექტორი	ჯ. ფსუტური	
შეასრულა	ჯ. ფსუტური	

მისამართი
თბილისი, ააკაძის დაღმართი №6

მასშტაბი	1-100	ნახაზი
თარიღი	2015 წ.	XV სართული (გეგმა ნიშნულზე +50,55მ.)
სტადია	ფურცელი	ფურცლები
არქ. პრ.		

გადახურვა (გეგმა ნიშნულზე +53,85 მ.)
მ. 1:200

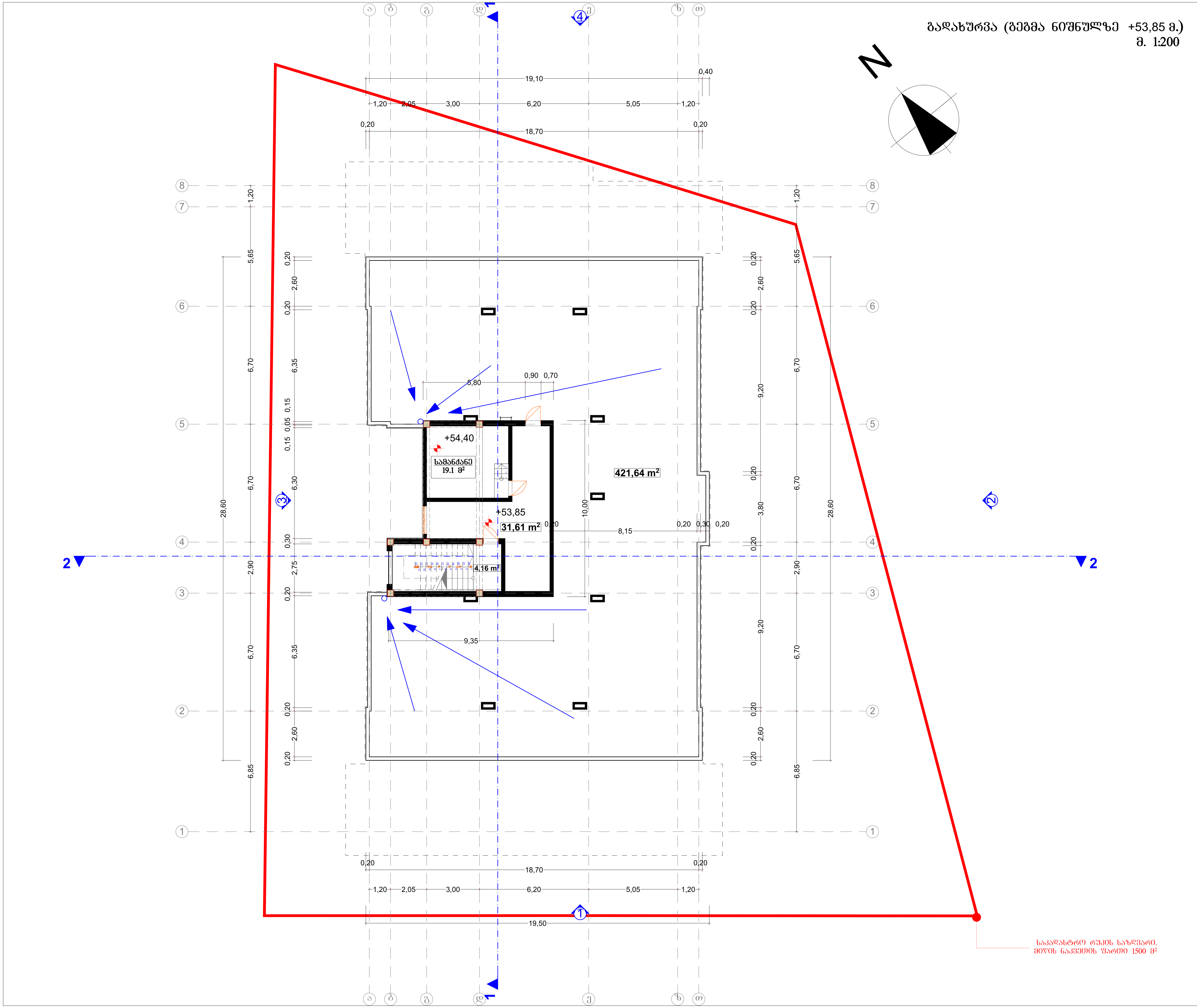

ფორმატი	დაკვეთა №	ფაილის სახელი
A3		

ექსპლიკაცია:

ექსპლიკაცია:

გადახურვის ფართი — 421.64 მ²

კიბის უჯრედის, ლიფტის სამანქანე და ჰოლის ფართი — 54.87 მ²

პირობითი ნიშნები:

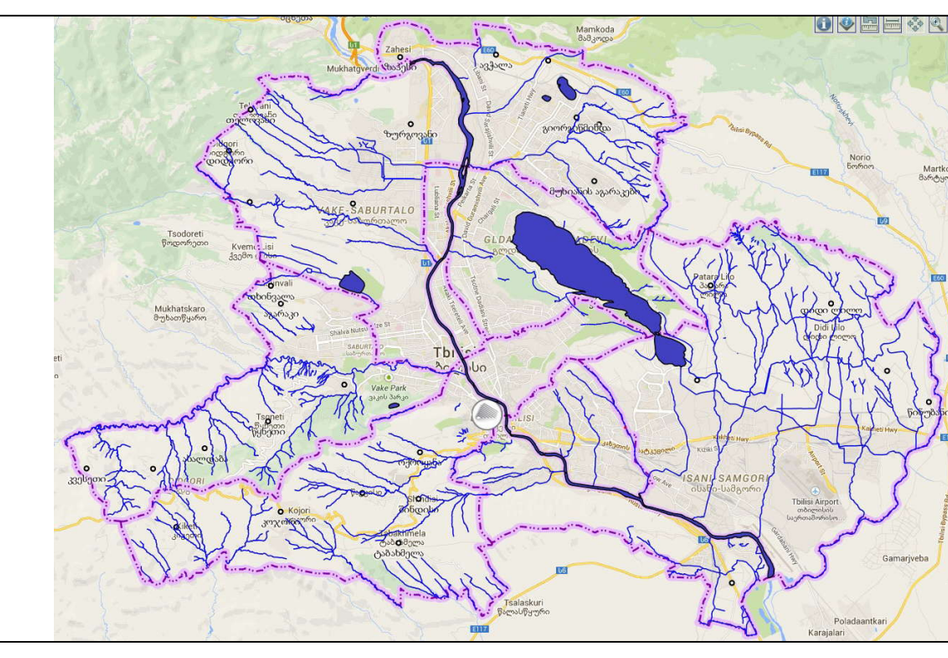

შენიშვნები:

1. ზომები მოცემულია მეტრებში;
2. არქიტექტურული ნიშნული 0.000 შეესაბამება აბსოლუტურ ნიშნულს +460.50
3. ყველა ზომა უნდა შემოწმდეს სამშენებლო მოედანზე. ყველა შეუთავსებლობა უნდა გარკვეულ იქნას არქიტექტორთან. მშენებლობის დროს დაშვებულ უზუსტობებზე, ან შეუსაბამობებზე არქიტექტორი პასუხისმგებელი არ არი. მშენებლობის მსვლელობისას საინჟინრო სამუშაოების დაგეგმარება ან სპეციალისტების განცხადებები ან სამუშაო მონახაზები, რაც იწვევს პროექტის ცვლილებას, ხორციელდება მხოლოდ არქიტექტორის ნებართვის შემთხვევაში. მშენებლობის და წარმოების ნებისმიერი ცვლილება უნდა იქნას დაფიქსირებული, მიზეზები დროულად უნდა შეატყობინონ არქიტექტორს.
4. მოცემულია არქიტექტურული ნიშნულები.

დამკვეთი
შ.პ.ს. "ვაზისუბანი 15"

მისამართი
ქ. თბილისი შანდორ პეტეფის №27

პროექტის სახელწოდება
ქალქი თბილისი, შანდორ პეტეფის ქუჩა №27 მრავალფუნქციური შენობის პროექტი.

თანამდებობა	გვარი	ხელმოწერა
დირექტორი	ზ. აბზიანიძე	
არქიტექტორი	ჯ. ფსუტური	
შეასრულა	ჯ. ფსუტური	

ARCO

მისამართი
თბილისი, სააკაძის დაღმართი №6

მასშტაბი	1-100	ნახაზი: გადახურვა (გეგმა ნიშნულზე +53,85მ.)
თარიღი	2015 წ.	

სტადია	ფურცელი	ფურცლები
არქ. პრ.		