ქ. თბილისში, მთაწმინდა-კრწანისის რაიონში, მელიქიშვილის ქუჩა №15; 17 მრავალბინიანი საცხოვრებელი სახლის კოეფიციენტის გადამეტების საპროექტო წინადადება

მიწის ნაკვეთის ფართი 2027 კვ.მ

ინტენსივობის არსებული კოეფიციენტი

k1=0.7

k2=4.25-3.4

მოთხოვნილი პარამეტრი

k1=0.7

k2=4.9/ 3.4

აეროფოტო გადაღება



ქ. თბილისში. მთაწმინდა-კრწანისის რაიონში, მელიქიშვილის №15; 17

არსებული მომიჯნავე მიწის ნაკვეთები

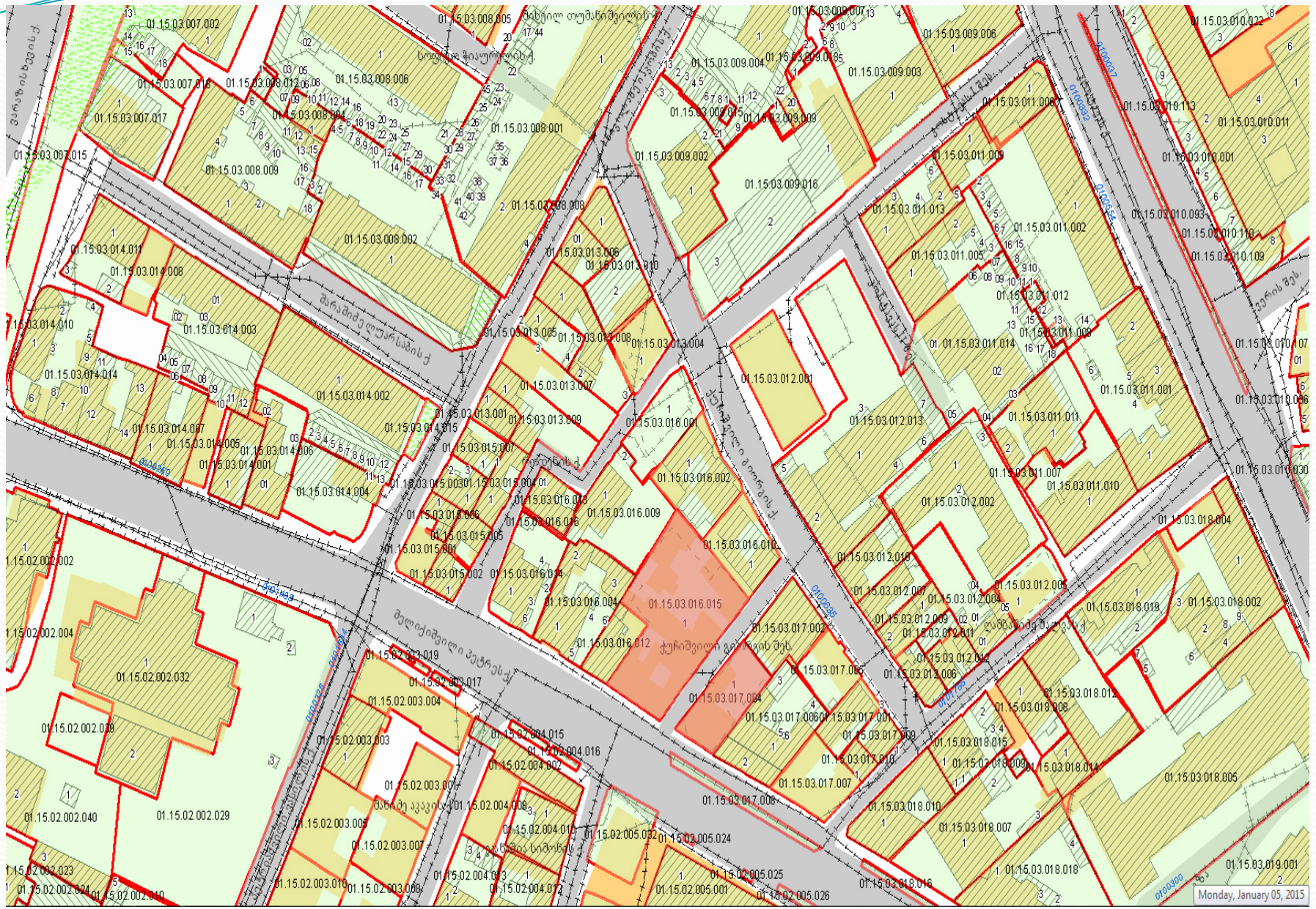

ქ. თბილისში. მთაწმინდა-კრწანისის რაიონში, მელიქიშვილის №15; 17

არსებული სურათები









ქ. თბილისში. მთაწმინდა-კრწანისის რაიონში, მელიქიშვილის №15; 17

არსებული ხედები









სამისამართო გეგმა

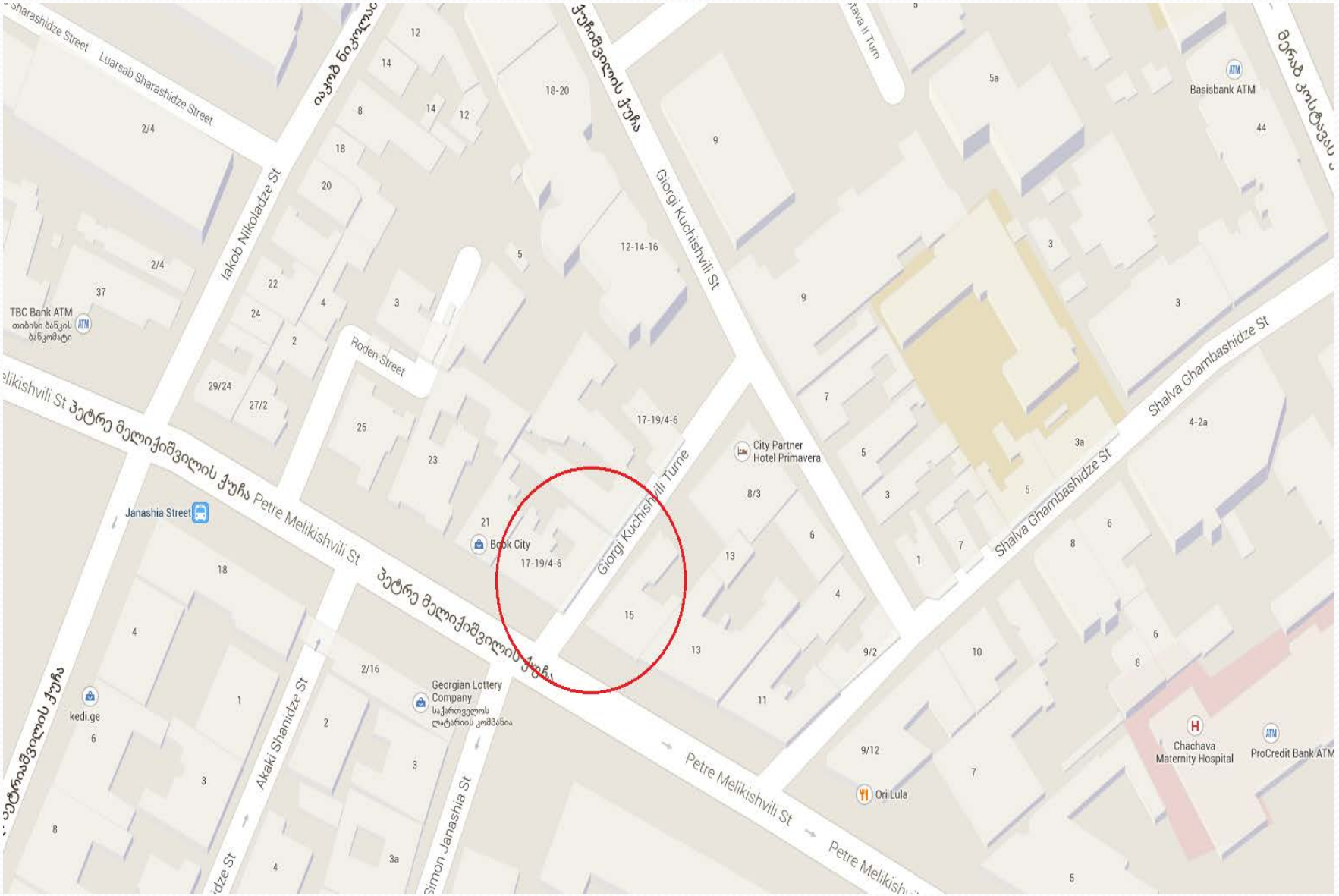

ქ. თბილისში. მთაწმინდა-კრწანისის რაიონში, მელიქიშვილის №15; 17

მიმდებარე ტერიტორის მიწის ნაკვეთების ინტენსივობა

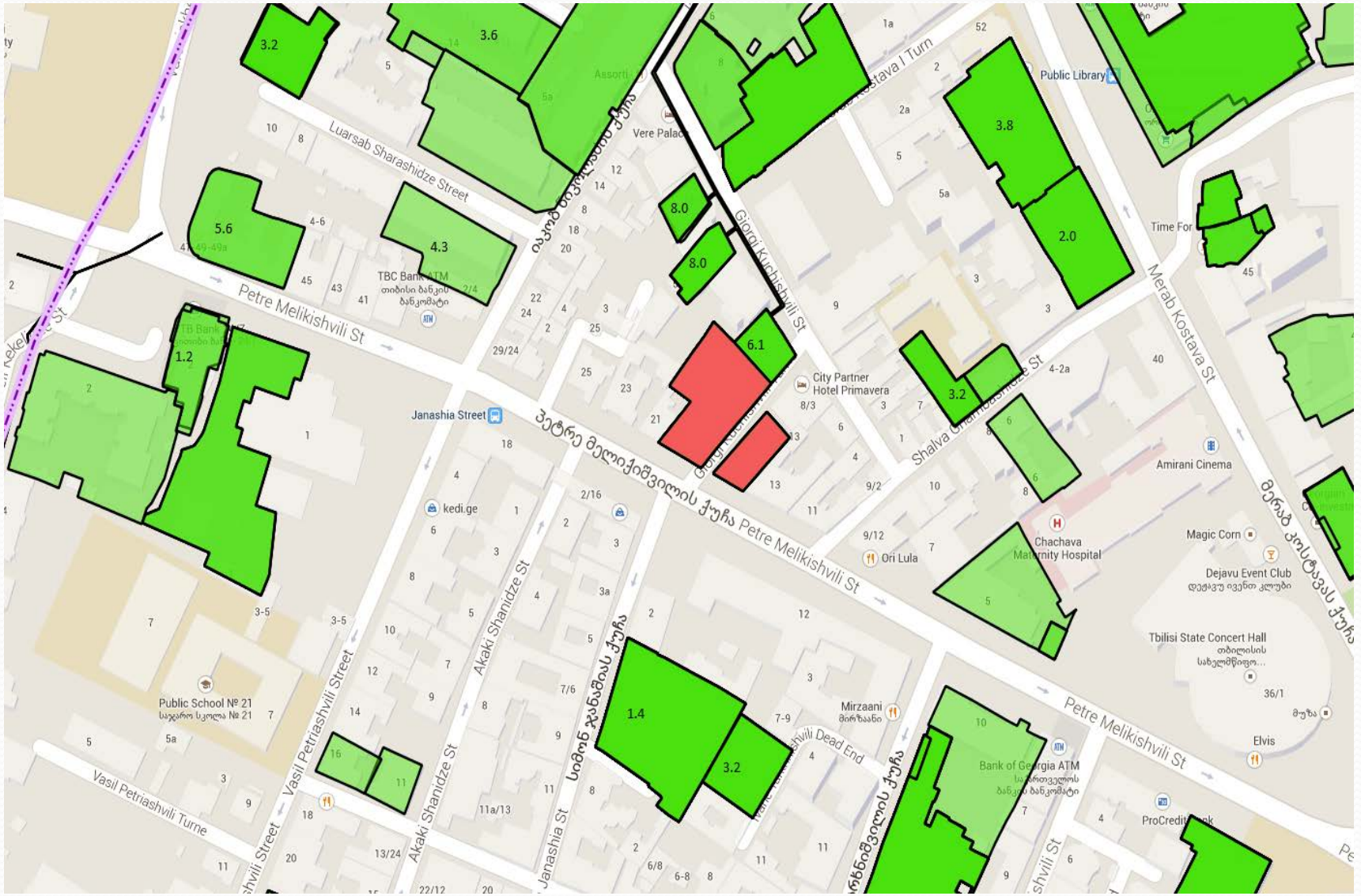

ქ. თბილისში. მთაწმინდა-კრწანისის რაიონში, მელიქიშვილის №15; 17

სატრანსპორტო ქსელი

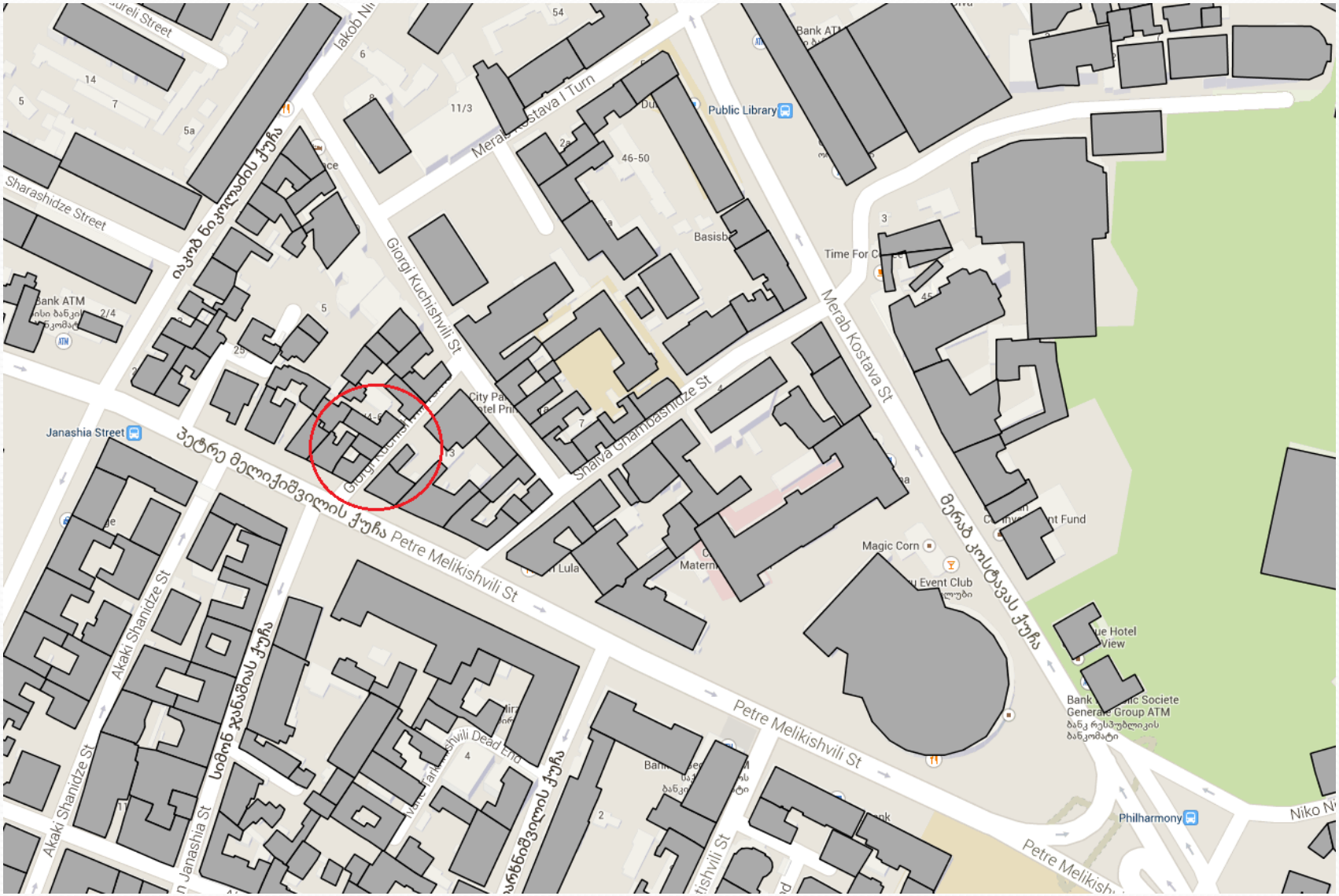

შენობის სართულიანობა

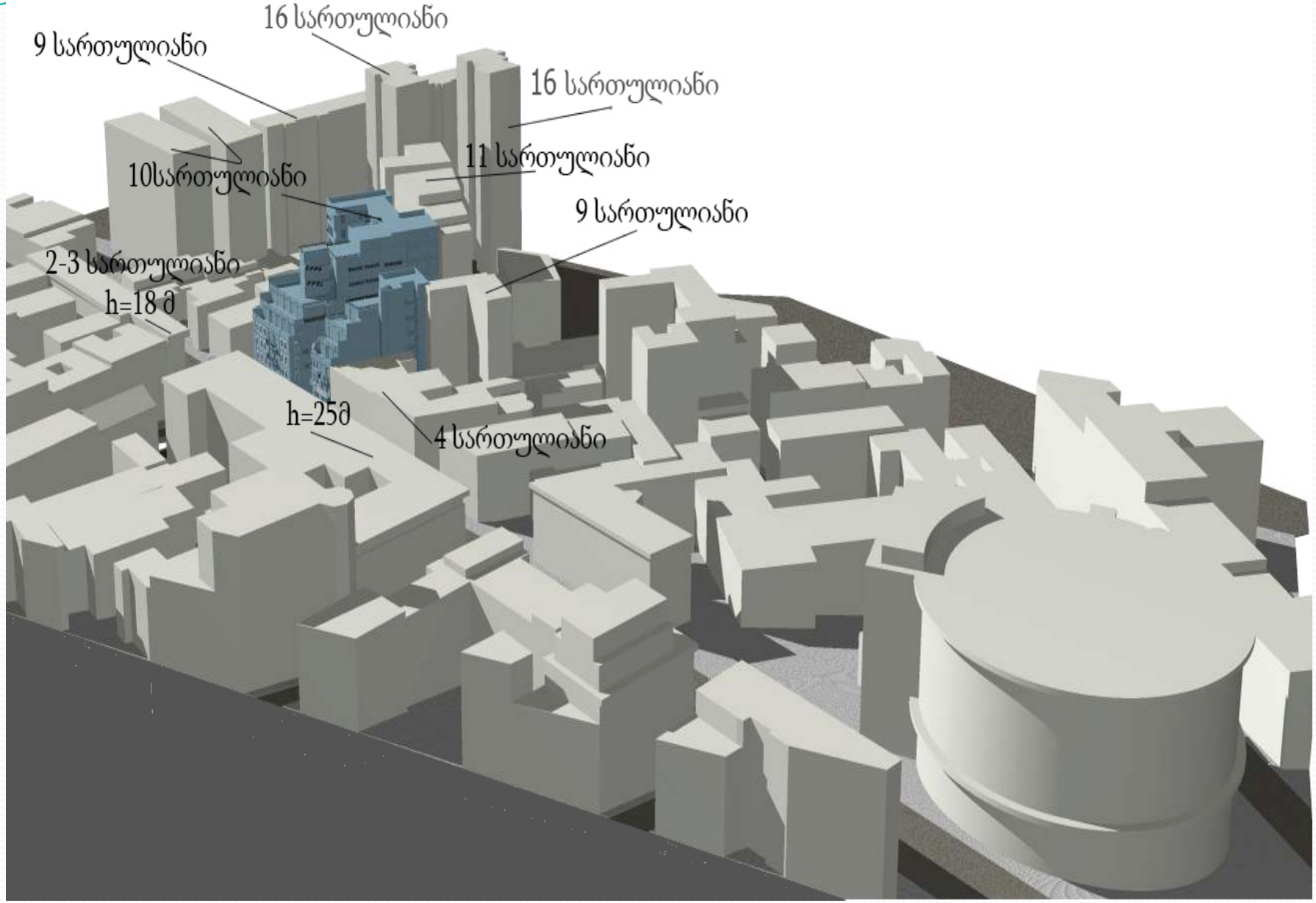

ქ. თბილისში. მთაწმინდა-კრწანისის რაიონში, მელიქიშვილის №15; 17

გენგეგმა საპროექტო წინადადება ესკიზი

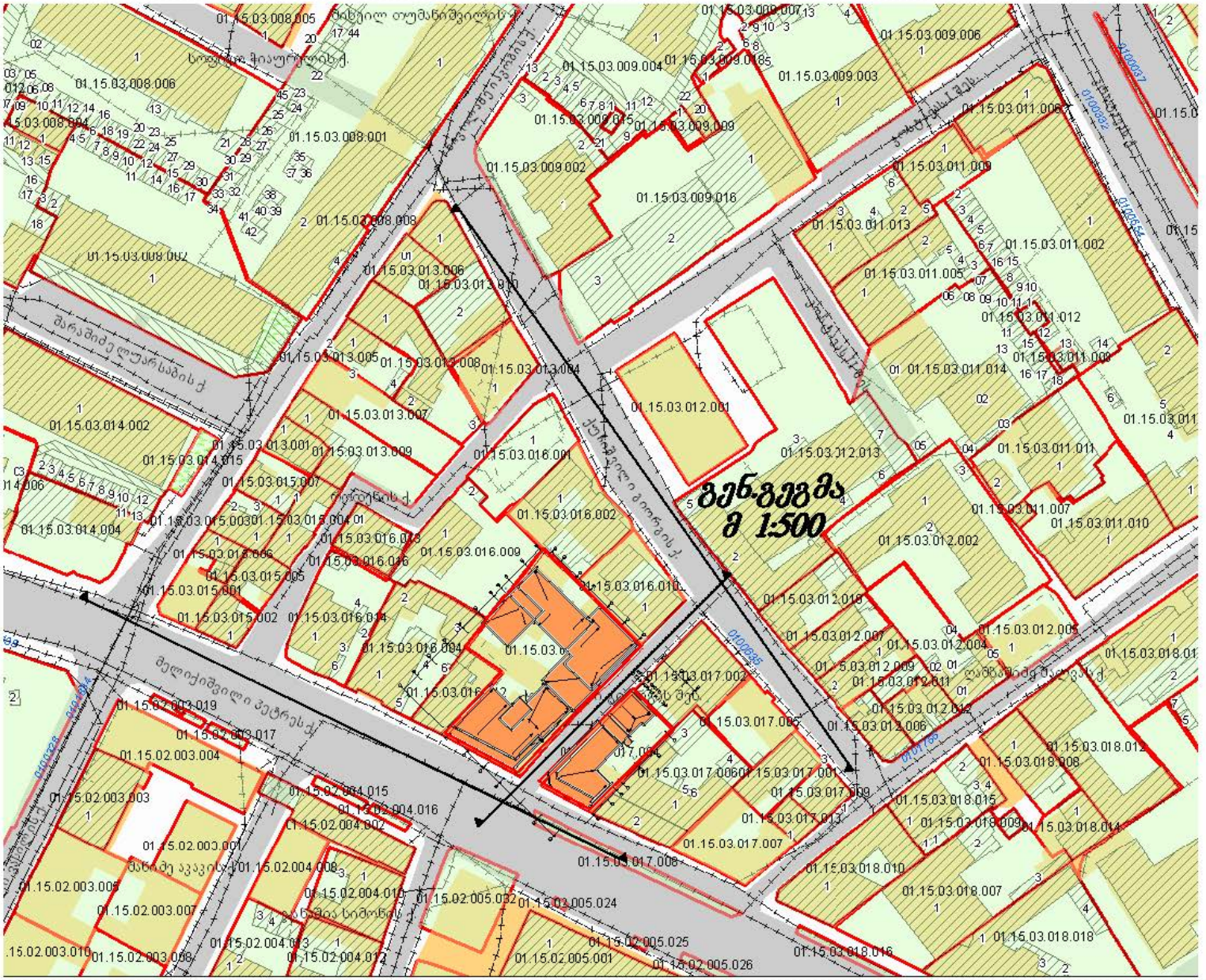

ქ. თბილისში. მთაწმინდა-კრწანისის რაიონში, მელიქიშვილის №15; 17

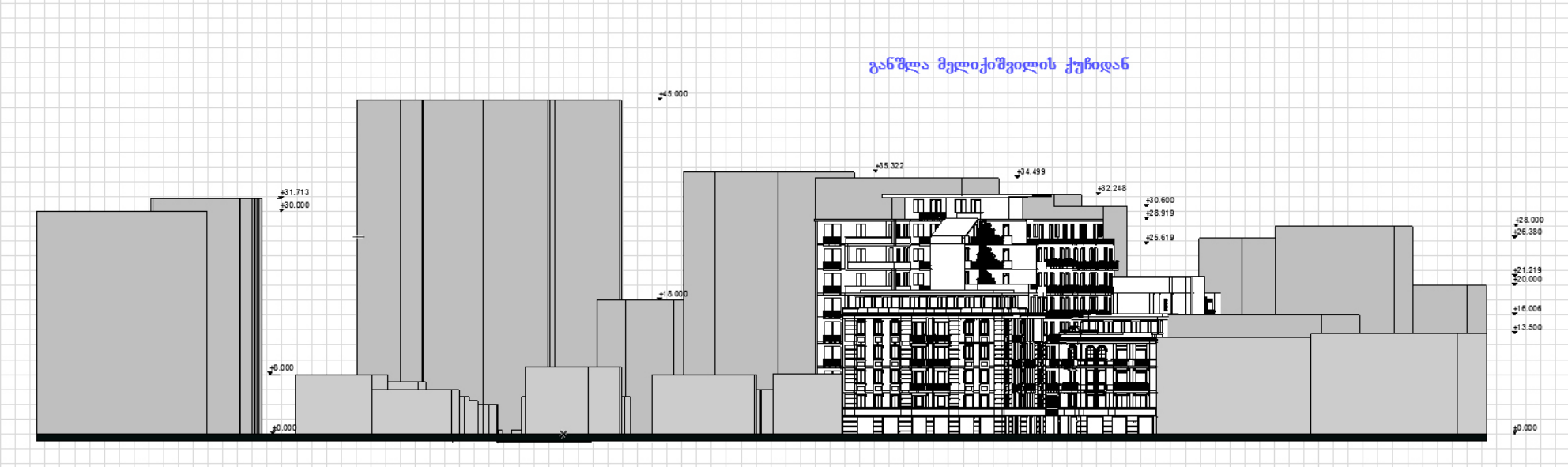

ქ. თბილისში. მთაწმინდა-კრწანისის რაიონში, მელიქიშვილის №15; 17

განშლა ქუჩიშვლის შესახვევიდან



ქ. თბილისში. მთაწმინდა-კრწანისის რაიონში, მელიქიშვილის №15; 17

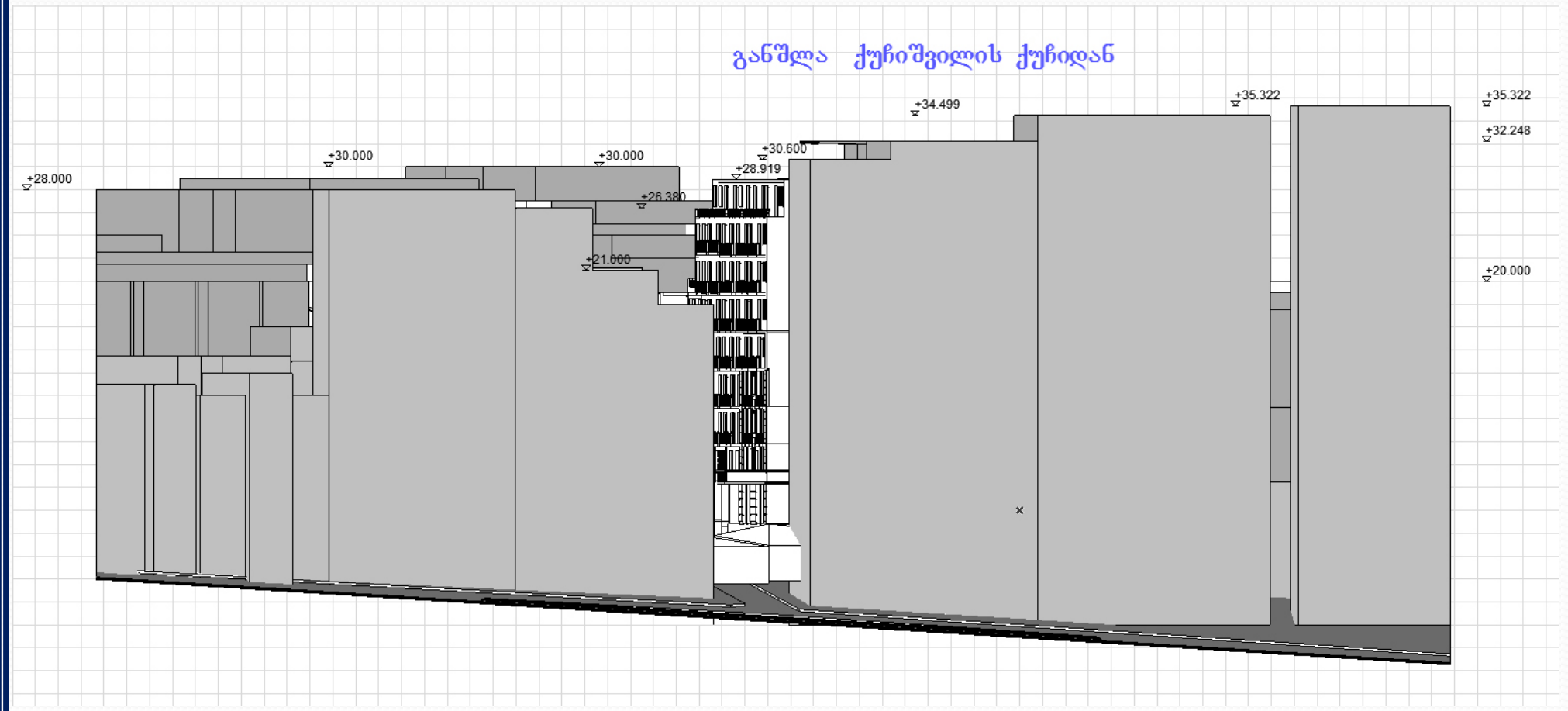










16.50 ნიშ
13.20 ნიშ

პირველი ვარიანტი



მეორე ვარიანტი




პირველი ვარიანტი
16.50
13.20


მეორე ვარიანტი
13.20
16.50

პირველი ვარიანტი





მეორე ვარიანტი



