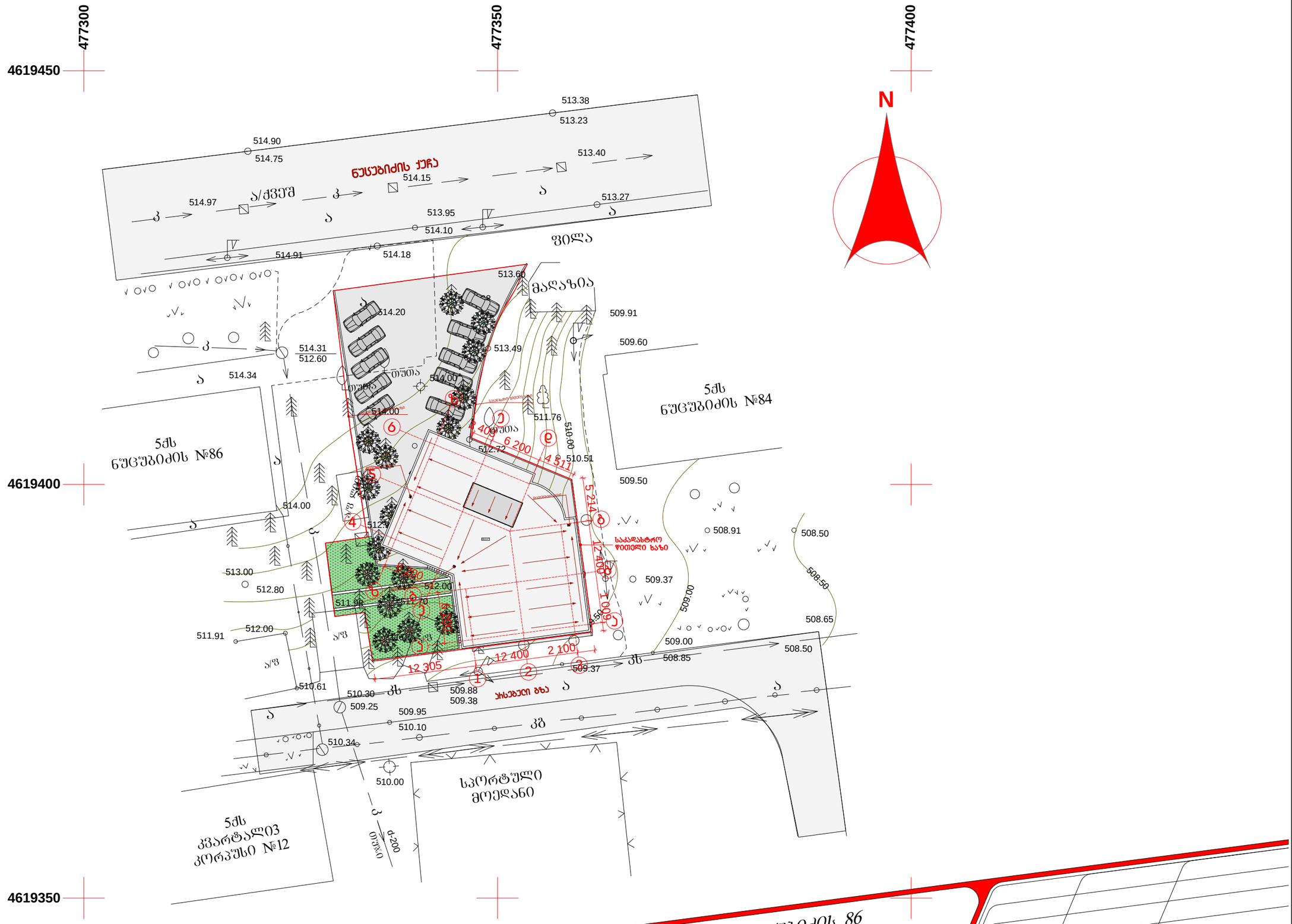

გენგეგმა ნუცუბიძის 86

01.14.04.010.006

საკადასტრო კოდი

შეასრულა	თ. აბაშიძე
შეამოწმა	თ.აბაშიძე
2014წ.	

საქართველო
ქ. თბილისის მერია
სსიპ თბილისის არქიტექტურის სამსახური

სამსახურის შტრიხი /————————/

ქ. თბილისი, ვაკე-საბურთალოს რაიონი, სოფ. დიღომი, დიდგორის ქ. №80ა,
(წყალსადენის შენობის გვერდით)
გია ოდიშელიძის საკუთრებაში არსებული
1100 კვ.მ. სასოფლო-სამეურნეო მიწის ნაკვეთის

გეგმა

საფუძველი: ქ. თბილისის მერიის სსიპ ქონების მართვის სააგენტოს წერილი № ქ.თბილისის მთავრობის №20-32-704. 10.11.2008 წლის დადგენილება.

სიტუაციური სქემა	მაშტაბი: 1:2000



ქალაქმშენებლობის განყოფილება		
განყოფილების უფროსი		
მთავარი სპეციალისტი		
საინვესტიციო განყოფილება		
განყოფილების უფროსი		
მთავარი სპეციალისტი		
მიწის ნაკვეთის ფუნქცია და ქალაქმშენებლობითი პირობების პარამეტრები		

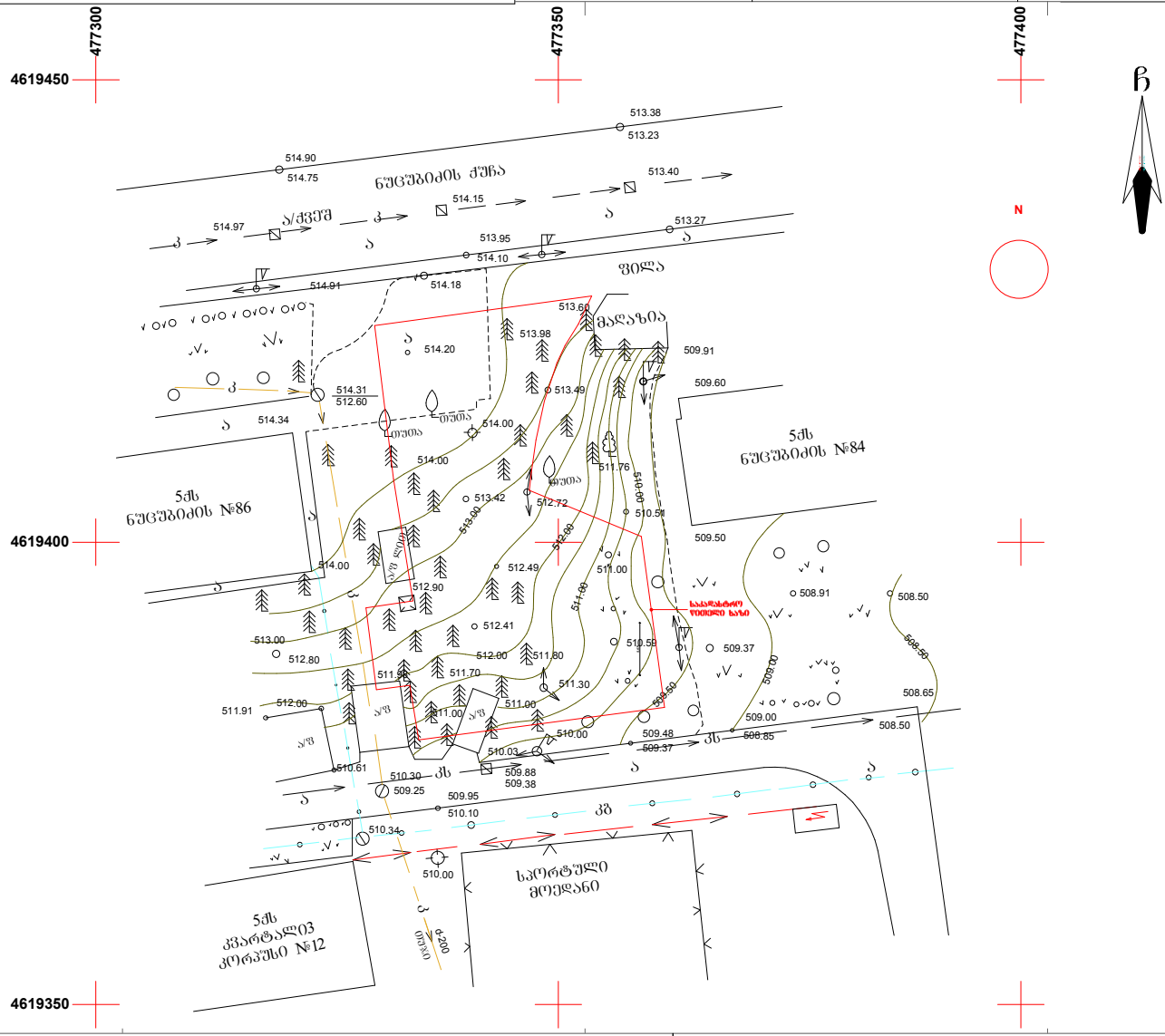

პირობითი აღნიშვნები

WGS 1984-ის კოორდინატთა სისტემის UTM პროექცია

ძს	საცხ. შენობა	ხის ღობე	წ — წყალგაყვანილობა
ას	არასაცხ. შენობა	ქვის ღობე	გ — გაზი
ფარდული		ქვედენი	კ — კანალიზაცია
მშენებარე შენობა		ფლატე	სან — სანიაღვრე
სარწყავი ჭიანური ხვრები		რკინიგზა	კშ — კავშირგაბმულობა
		საჰიდროტექნიკური ჭები	ელ. ქსელები
	გარე განათება	ელ. გადამცემი ხაზი	ობ — ობობა

შ.პ.ს. "ა-არქიტექტურა"

დირექტორი:		ბ. მოლაშხია
აზომა:		ბ. კუპატაძე
დახაზა:		ბ. კუპატაძე
დამკვეთი:		
მაშტაბი: 1:500		07/05/2013წ.

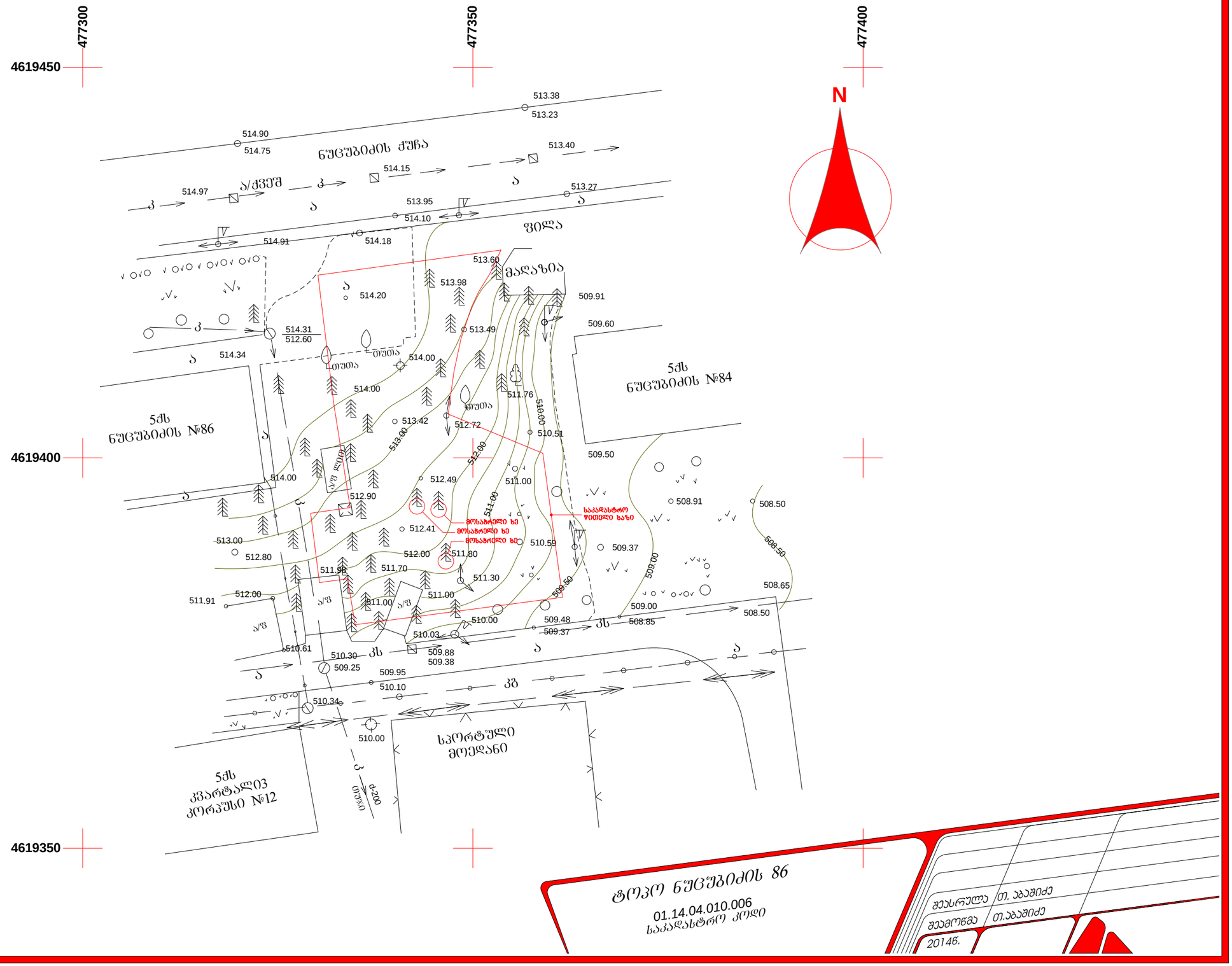
477300
477350
477400
4619450
4619400
4619350
N
ნუცუბიძის ქუჩა
ველი
ბაღანა
5ქს ნუცუბიძის №86
5ქს ნუცუბიძის №84
5ქს კვარტალი03 კორპუსი №12
სპორტული მოედანი
ა/ქვეშ
ა/ფ
კს
კბ
ტყე
მოსახერხი ხე
საკადასტრო წითელი ხაზი
513.38
513.23
514.90
514.75
513.40
514.97
514.15
513.95
514.10
513.27
514.91
514.18
513.60
513.98
514.20
509.91
509.60
514.31
512.60
513.49
514.34
514.00
511.76
513.42
512.72
510.51
509.50
514.00
512.49
511.00
512.90
508.91
508.50
513.00
512.41
510.59
509.37
512.80
512.00
511.80
511.98
511.70
511.30
508.65
511.91
512.00
511.00
509.00
510.00
509.48
509.37
508.85
508.50
510.61
510.30
509.25
509.88
509.38
509.95
510.10
510.34
510.00
ტროპო ნუცუბიძის 86
01.14.04.010.006
საკადასტრო კოდი
შეასრულა თ. აბაშიძე
შეამოწმა თ.აბაშიძე
2014წ.

ქალაქ თბილისის მერია

2336638
07/14126699-25
08.05.2014

შპს სტილი+ (405022719),
საქართველო, ქ. თბილისის, ვაკე-საბურთალოს
რაიონში, სულხან ცინცაძის ქ., № 56 (ყოფ.
თამარაშვილის ქ. №13), I სართული, არასაცხოვრებელი
ფართი.

ქ. თბილისის მერიის ეკოლოგიისა და გამწვანების საქალაქო სამსახური თანახმაა, შპს ,,სტილი +“ის კუთვნილ ტერიტორიაზე (ნუცუბიძის ქ. #86 ნაკვეთის საკ/კოდ 01.14.04.010.006) სამშენებლო სამუშაოების განხორციელების მიზნით მოიჭრას 3 (სამი) ძირი წიწვოვანი ხე დიამეტრებით: 46სმ, 46სმ, და 52სმ. სამუშაო უნდა შესრულდეს 2014 წლის 31 დეკემბრამდე.

მესაკუთრე ვალდებულია ჭრის დაწყება აცნობოს ქ. თბილისის მერიის ზედამხედველობის საქალაქო სამსახურს (ტელ: 577 17 00 82).

თბილისის მერია / ქ. თბილისის მერიის
ეკოლოგიისა და გამწვანების საქალაქო სამსახური
ქ. თბილისის მერიის საქალაქო სამსახურის უფროსი — გიორგი ქორქაშვილი

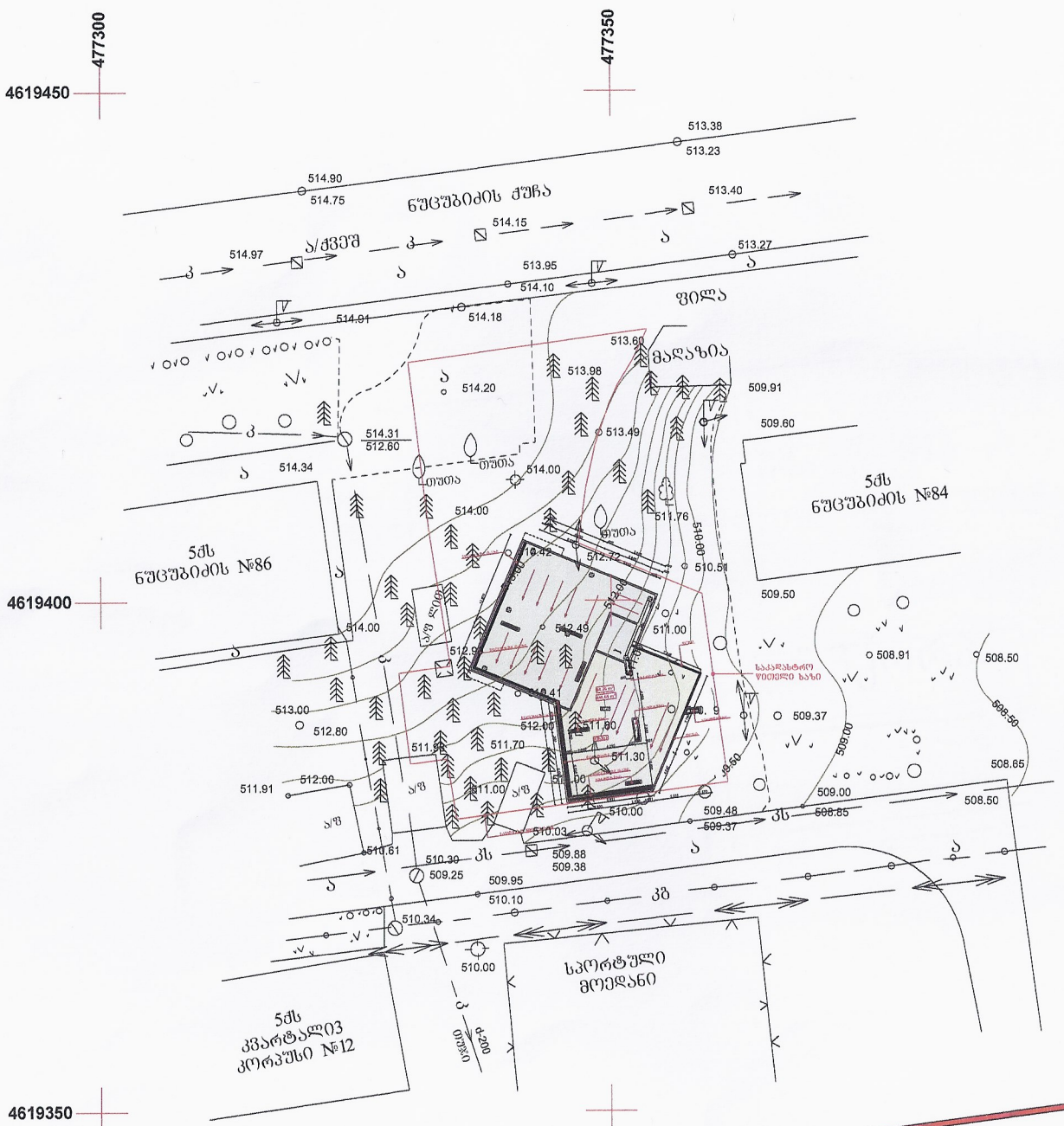

ნუცუბიძის ქუჩა

01.14.04.010.006

საკადასტრო კოდი

შეასრულა	თ. აბაშიძე
შეამოწმა	თ.აბაშიძე
2014წ.	

ს.ს. „თელასის" 6ქ3

ვაზო- ქ. ყვარ

საჯარო რეესტრის დაწყებამდე გამოიძახეთ ს.ს. თელასის წარმომადგენელი. საჯარო ინფორმაცია ხელით. მოიხსნება საკონტროლო შეტყობინებით.

ტელეფონი 599130305

ქ.ბ.ს. ინჟინერი

16.06.14

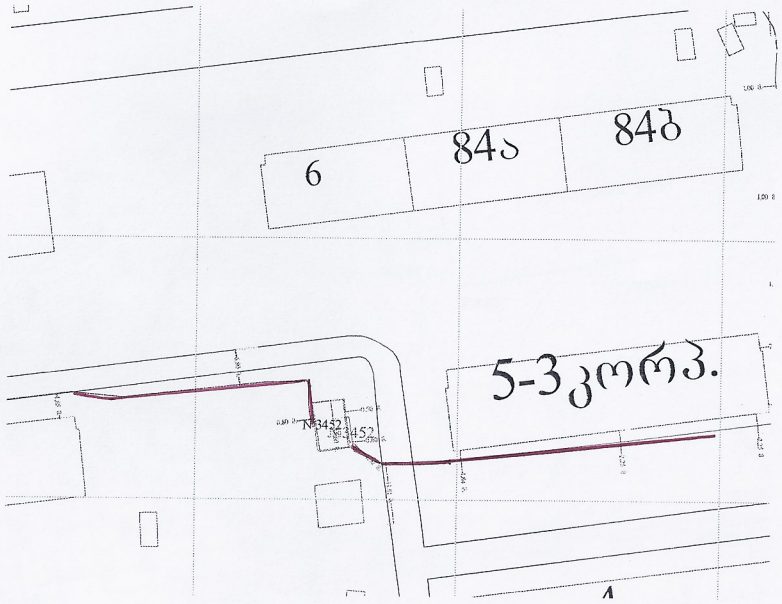
6
84ა
84ბ
5-ჰკორპ.
№3452
№3452