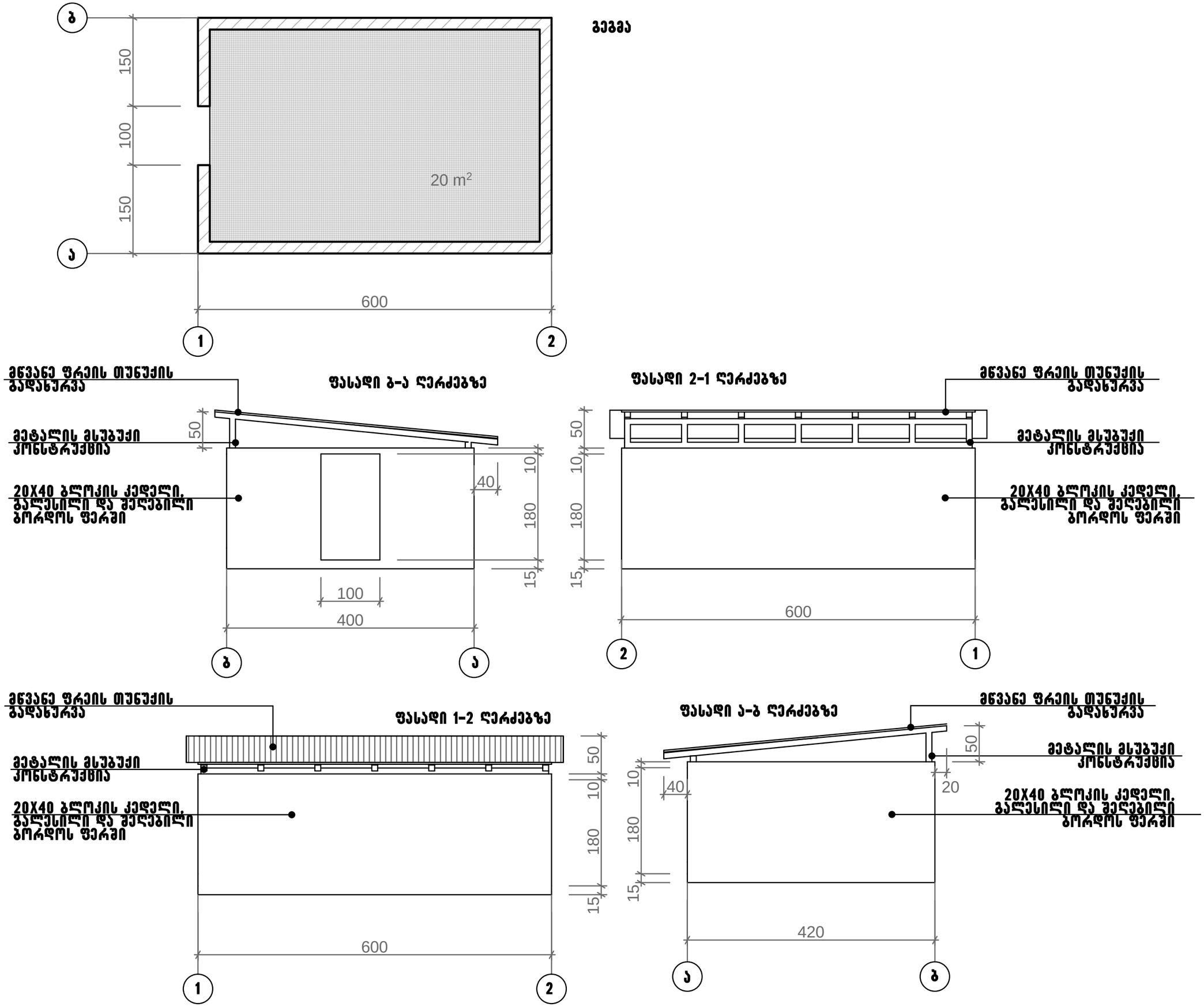

ბ
ა
150
100
150
20 m²
600
1
2
ბეგმა
მნვანე ფრეის თუნუქის გადახურვა
ფასადი ბ-ა ღერძებზე
მეტალის მსუბუქი კონსტრუქცია
20X40 ბლოკის კედელი, გალესილი და შეღებილი ბორდოს ფერში
50
40
10
180
15
100
400
ბ
ა
ფასადი 2-1 ღერძებზე
50
10
180
15
600
2
1
მნვანე ფრეის თუნუქის გადახურვა
მეტალის მსუბუქი კონსტრუქცია
20X40 ბლოკის კედელი, გალესილი და შეღებილი ბორდოს ფერში
ფასადი 1-2 ღერძებზე
50
10
180
15
600
1
2
ფასადი ა-ბ ღერძებზე
50
10
40
20
180
15
420
ა
ბ

საქართველოს იუსტიციის სამინისტრო
საჯარო რეესტრის ეროვნული სააგენტო

საკადასტრო გეგმა

მიწის ნაკვეთის საკადასტრო კოდი: *01.17.11.005.030*
განცხადების რეგისტრაციის ნომერი: 882015026432
მიწის ნაკვეთის ფართობი: *16070* კვ.მ.
დანიშნულება: *არასასოფლო-სამეურნეო*
მომზადების თარიღი 23.01.15

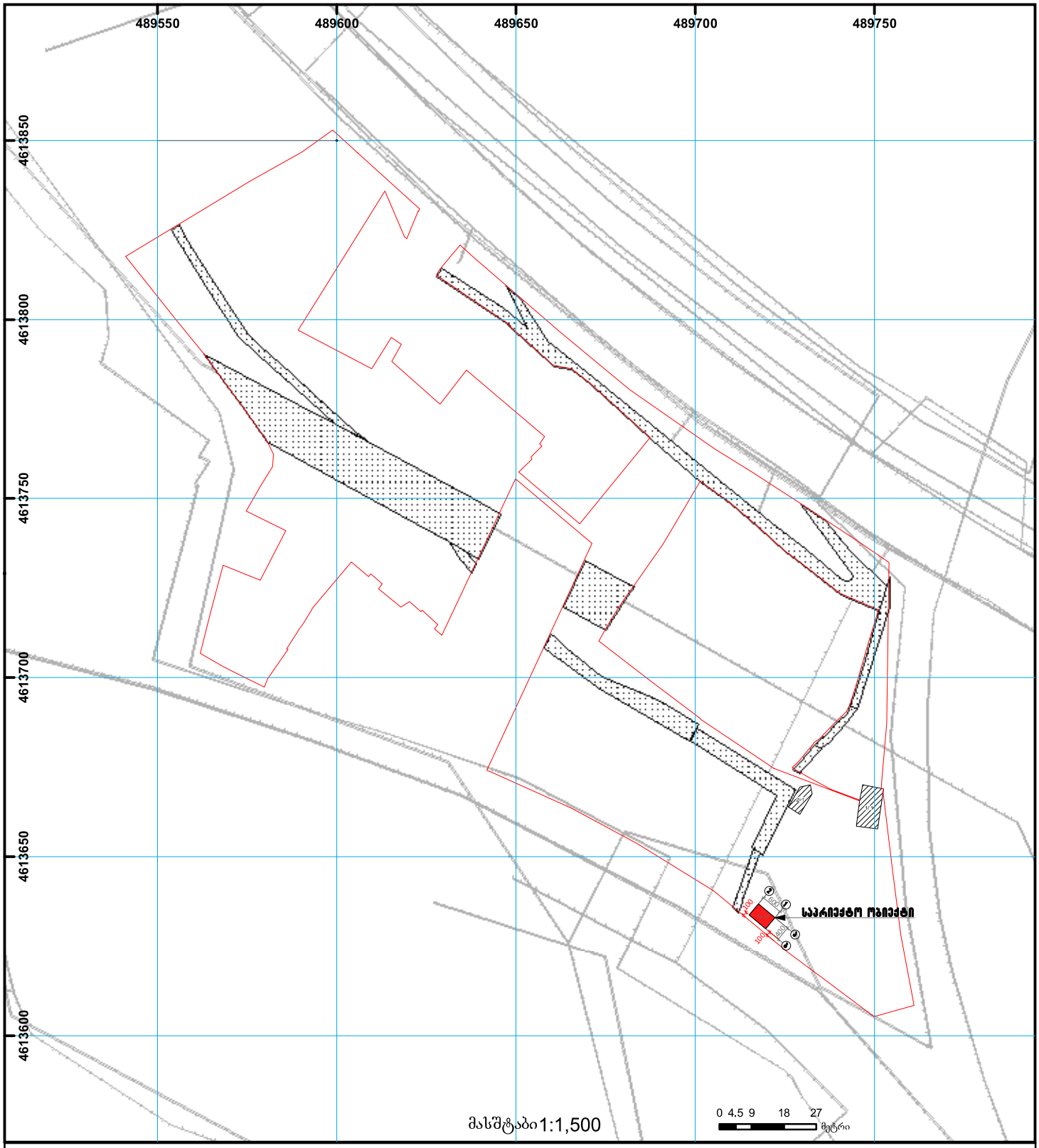

01/2 შენობა-ნაგებობა, პირობითი ნომერი/სართულიანობა
ვალდებულება
ხაზობრივი ნაგებობა
მიწის ნაკვეთის საკადასტრო საზღვარი
მშენებარე ნაგებობა
მიწისქვეშა ნაგებობა
UTM (საერთაშორისო) სისტემის კოორდ.

საჯარო რეესტრის ეროვნული სააგენტო თბილისი 0102 წმ. ნიკოლოზის/ნ. ჩხეიძის ქ. 2 ტელ.: (995 32) 91 04 27; ფაქსი: (995 32) 91 03 41
საჯარო რეესტრის ეროვნული სააგენტო თბილისი დ. აღმაშენებლის გამზ. 89/24 ტელ: (995 32) 94 13 65
www.napr.gov.ge



მოშენების ფართი 24 მ2
საერთო ფართი 20 მ2



მოშენების ფართი 24 მ2
საერთო ფართი 20 მ2