საქართველო
ქ. თბილისის მერია
სსიპ თბილისის არქიტექტურის სამსახური

ქ. თბილისში, გელოვანის ქუჩაზე 01.10.11.003.003 საკადასტრო კოდით რეგისტრირებული 825 კვმ. არასასოფლო-სამეურნეო დანიშნულების მიწის ნაკვეთის და მისი მიმდებარე ტერიტორიის ტოპოგრაფიული

გეგმა

სამსახურის უფროსი: /_____/

საფუძველი:

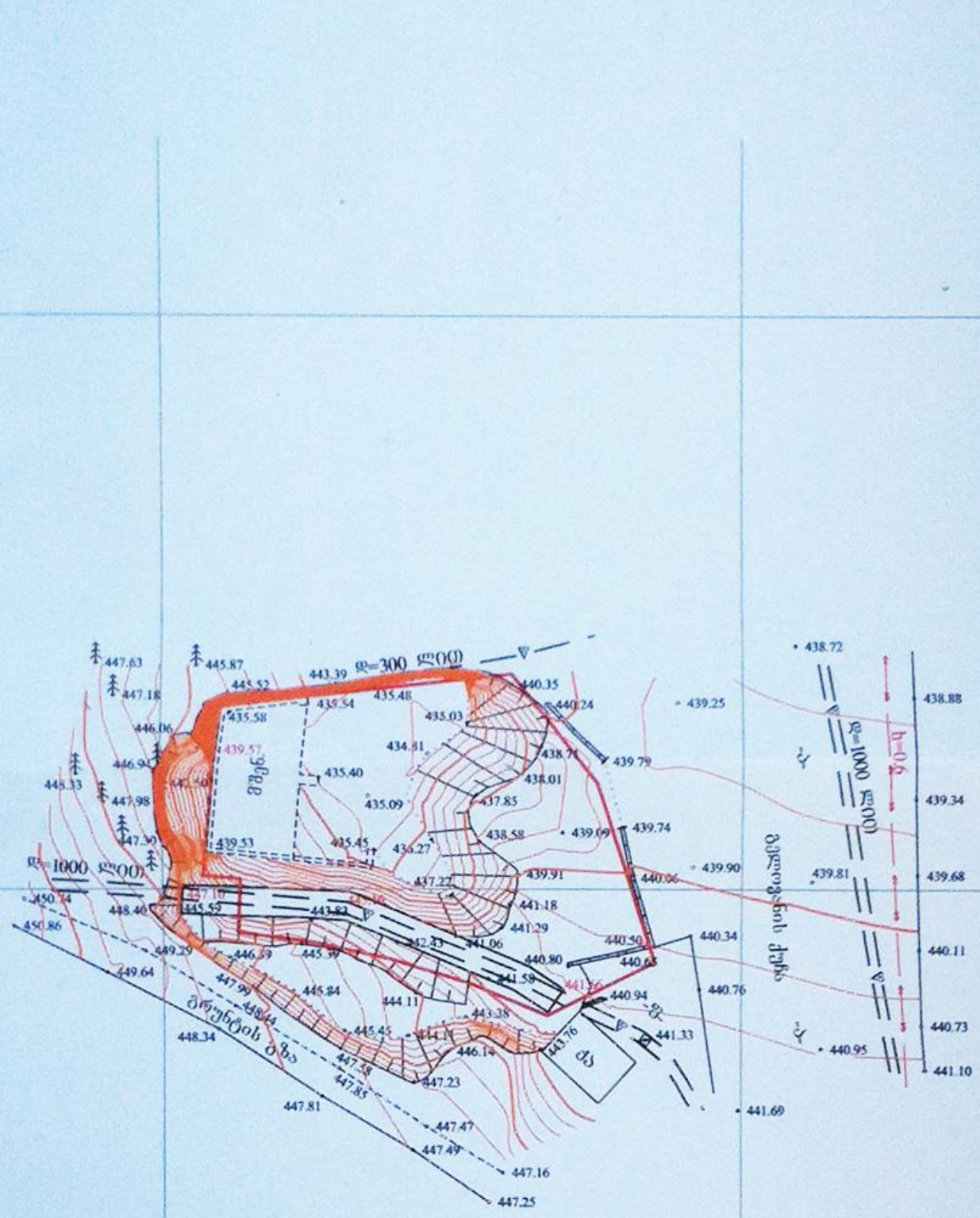

პირობითი აღნიშვნები

WGS 1984-ის კოორდინატთა სისტემის UTM პროექცია

საცხ. შენობა	ხის ღობე	წ	წყალგაყვანილობა
არასაცხ. შენობა	ღობე	გ	გაზი
ტერიტორია	ქვის კედელი	კ	კანალიზაცია
მშენებარე შენობა	კედელი	სან	სანიაღვრე
საერთაშორისო კავშირის ხაზი	ფიჩხი	კმ	კომუნიკაციები
	რკინიგზა		ელ. ქსელი
	საშეფთვლელო ჭა		
	ელ. გადაცემის ხაზი	თბ	ბათბობა

შენიშვნა: 1) ——— გეგმაზე დატანილია საჯარო რეესტრში რეგისტრირებული საზღვარი
2) მიწის სამუშაოების შესრულება შეათანხმეთ კომუნიკაციის წარმომადგენლებთან

ააიპ „ნიუ მაქს“
ქ. თბილისი, ზალიაშვილის ქ. №18
Ltd „New Max“
18 mgaloblishvili street, Tbilisi, Georgia,

დირექტორი:		ნ. კობაიძე
აზომა:		ლ. ჩაგარიძე
დახაზა:		ე. კობაიძე
მაშტაბი: 1:500		30/04/2013 წ.

.\gelovanis quCaze. TevzaZe ekat 3/3/2014 1:39:14 PM

g e n g e g m a
m. 1:500

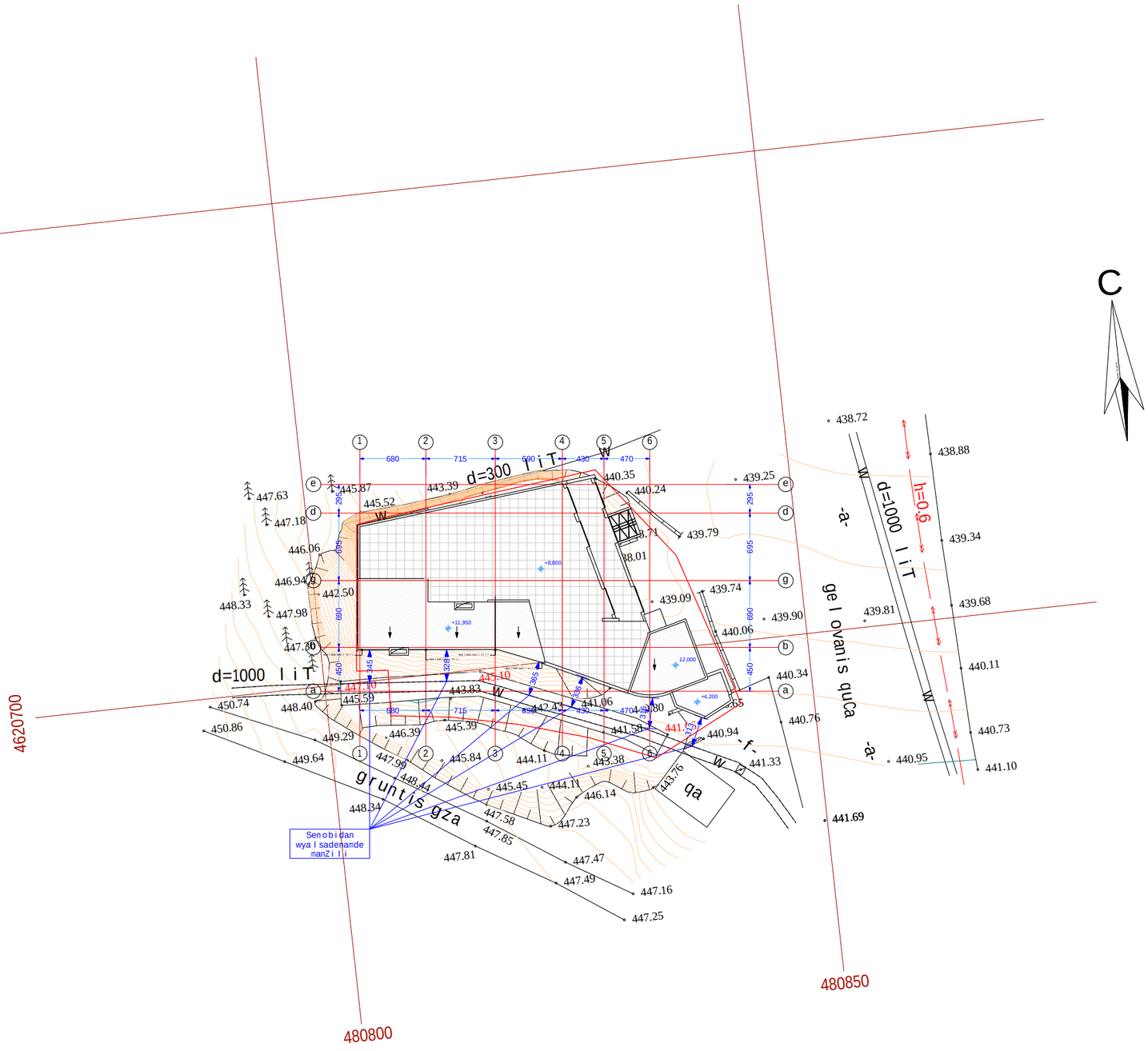

q. Tbi l isi ge l ovanis quCaze "saqenergo"-s sadispeCero sammar Tve l os mimdebared r e s t o r n i s a r q i t e q t u r u l i p r o e q t i		
Tanamdeboba	gvari	
d i reqt o ri	g.bende l iani	
arqiteqt o ri	g.bende l iani	
arqiteqt o ri	i.gogoxia	

q. Tbi l isi 2014 w.

BIJI ARCHITECTURE

q. Tbi l isi
pekinis 34
TEL: 595 55-35-74
599 75-28-88

g e n g e g m a
m. 1:500

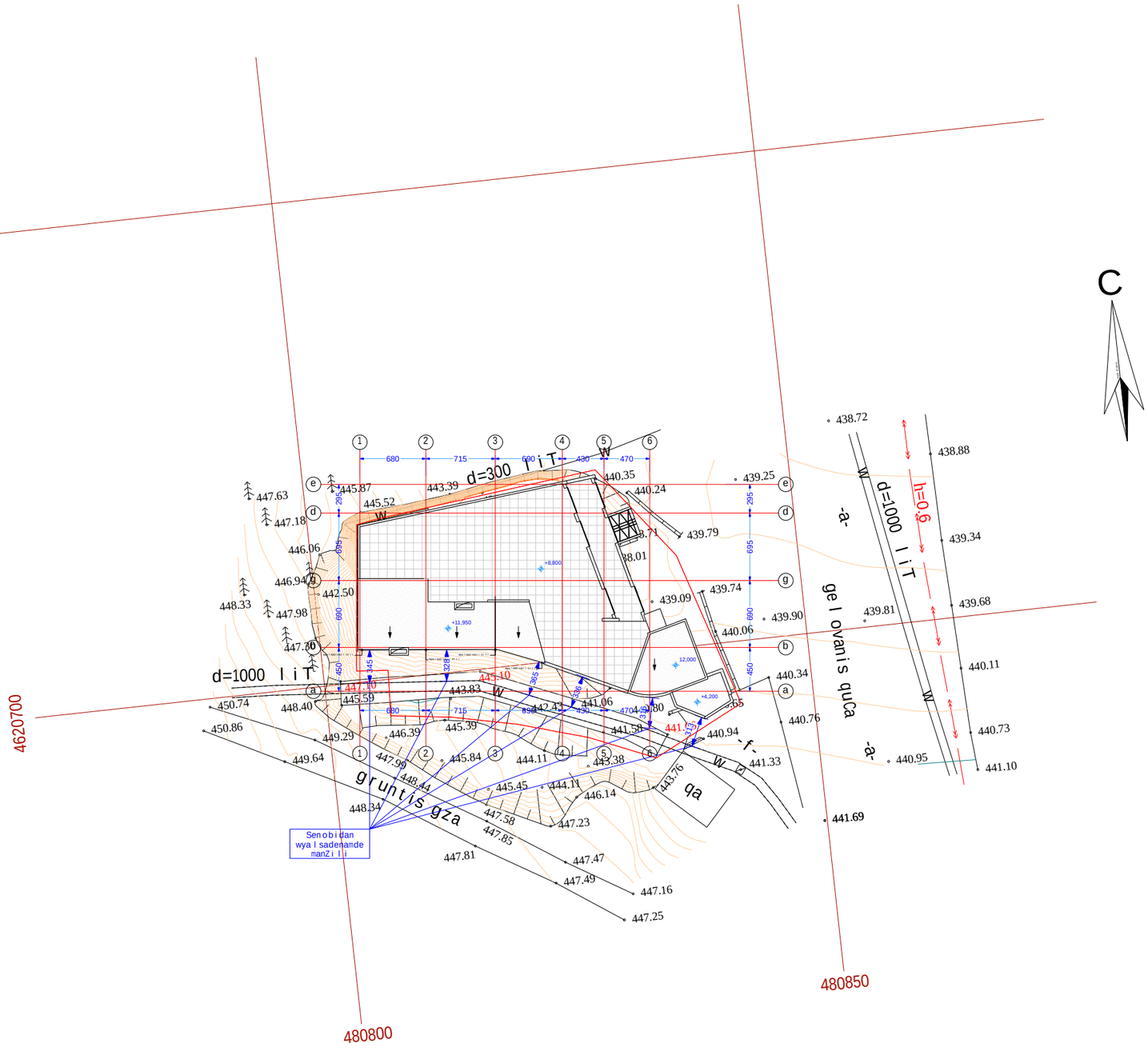

q. Tbi l isi ge l ovanis quCaze "saqenergo"-s sadispeCero sammar Tve l os mimdebared r e s t o r n i s a r q i t e q t u r u l i p r o e q t i		
Tanamdeboba	gvari	
d i reqt o ri	g.bende l iani	
arqiteqt o ri	g.bende l iani	
arqiteqt o ri	i.gogoxia	

q. Tbi l isi 2014 w.

BIJI ARCHITECTURE

q. Tbi l isi
pekinis 34
TEL: 595 55-35-74
599 75-28-88