gengegma adgi lmdebareobis topografiul gegmaze dataniT

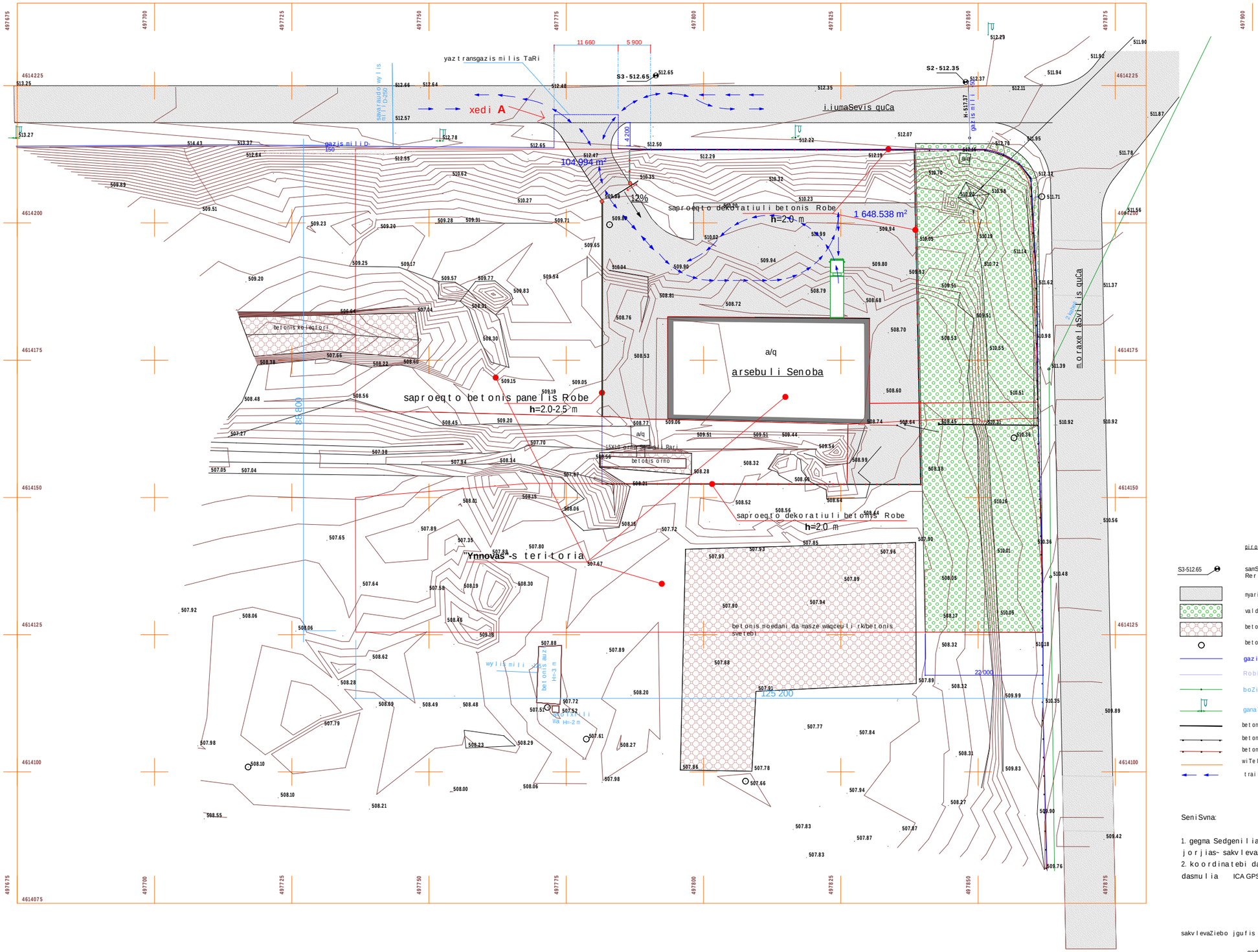

pirobiTi aRniSvnebi:

- S3-512.65 — samSeneblo reperi adgilze Casmuli armaturis Rero
- myari safari
- valdebuleba
- betonis zedapiri
- betonis gadaxdili lia
- gazis mili -150
- Robis boZebze -140 m simaRleze dakiduli gazis mili -50
- boZi 2 kabeliT
- ganaTebis boZi kabeliT
- betonis kedeli
- betonis boZebi badiT
- betonis boZebi daSlili badiT
- wiTeli xazebi
- traileris moZraobis sqema

SeniSvna:

1. gegma Sedgenilia 2014 wlis noembris TveSi Sps `el indastri jorjias- sakvlevaZiebo jgufis mier;
2. koordinatebi da niSnulebi absoluturia, WS84 T -is sistemaSi dasmulia ICA GPS2000 SYSTE -is jipiesiT. aT.

sakvlevaZiebo jgufis xelmZRvaneli / g. zurabaSvili /

gadaiRo / d. bregvaZe /
/ g. kupataZe /
/ k. xixalaSvili /

Tbilisi 2014 w.

საქართველოს იუსტიციის სამინისტრო
საჯარო რეესტრის ეროვნული სააგენტო

საკადასტრო გეგმა

მიწის ნაკვეთის საკადასტრო კოდი: *01.19.26.004.193*
განცხადების რეგისტრაციის ნომერი*882014396886*
მიწის ნაკვეთის ფართობი: *5431* კვ.მ.
დანიშნულება: *არასასოფლო-სამეურნეო*
მომზადების თარიღი 29.07.14

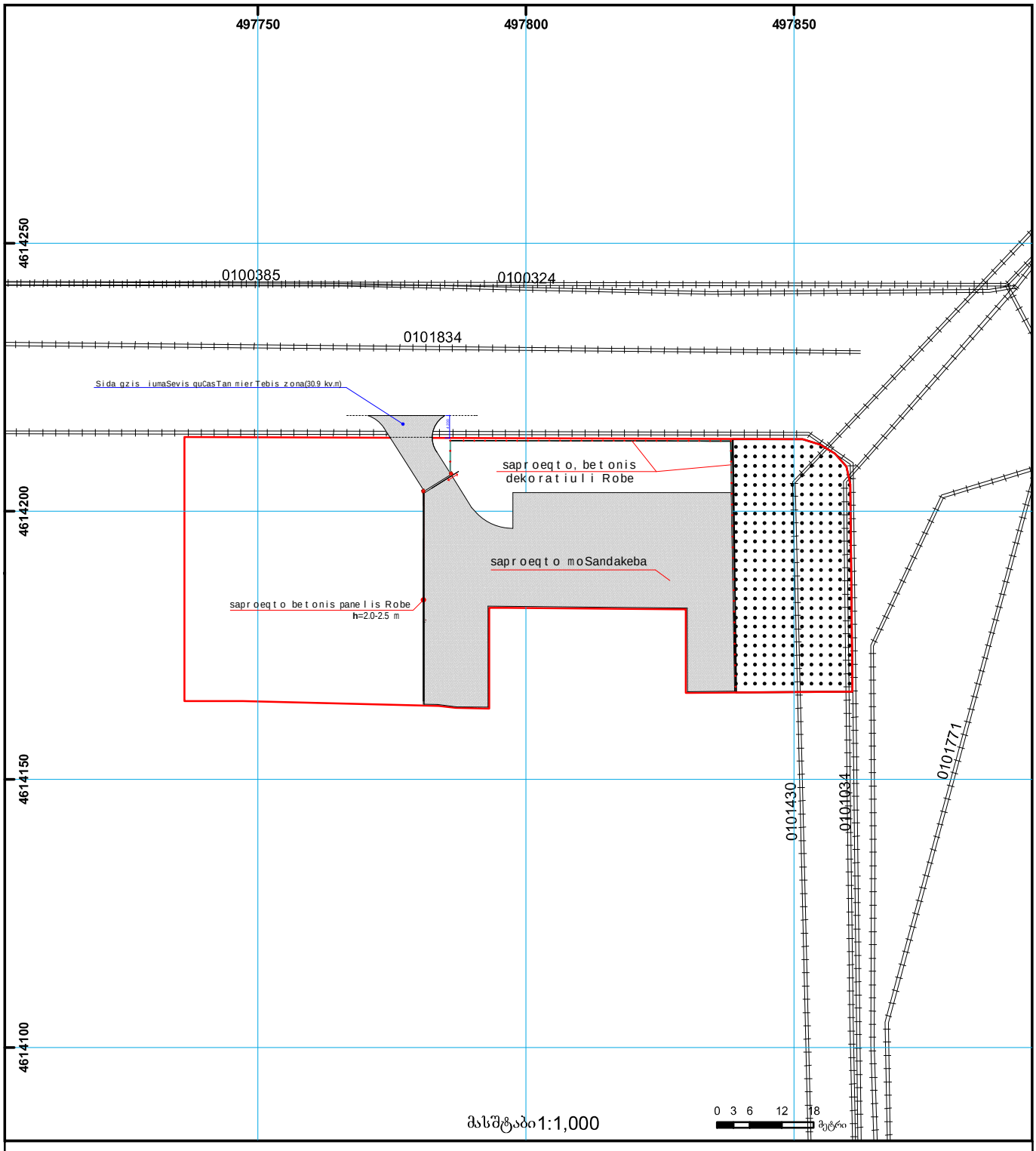

01/2 შენობა-ნაგებობა, პირობითი ნომერი/სართულიანობა
ღალდებულება
საზობრივი ნაგებობა
მიწის ნაკვეთის საკადასტრო საზღვარი
მშენებარე ნაგებობა
მიწისქვეშა ნაგებობა
UTM (საერთაშორისო) სისტემის კოორდ.

საჯარო რეესტრის ეროვნული სააგენტო თბილისი 0102 წმ. ნიკოლოზის/ნ. ჩხეიძის ქ. 2 ტელ.: (995 32) 91 04 27; ფაქსი: (995 32) 91 03 41
საჯარო რეესტრის ეროვნული სააგენტო თბილისი დ. აღმაშენებლის გამზ. 89/24 ტელ: (995 32) 94 13 65
www.napr.gov.ge

საქართველოს იუსტიციის სამინისტრო
საჯარო რეესტრის ეროვნული სააგენტო

საკადასტრო გეგმა

მიწის ნაკვეთის საკადასტრო კოდი: *01.19.26.004.194*
განცხადების რეგისტრაციის ნომერი*882014396886*
მიწის ნაკვეთის ფართობი: *803* კვ.მ.
დანიშნულება: *არასასოფლო-სამეურნეო*
მომზადების თარიღი 29.07.14

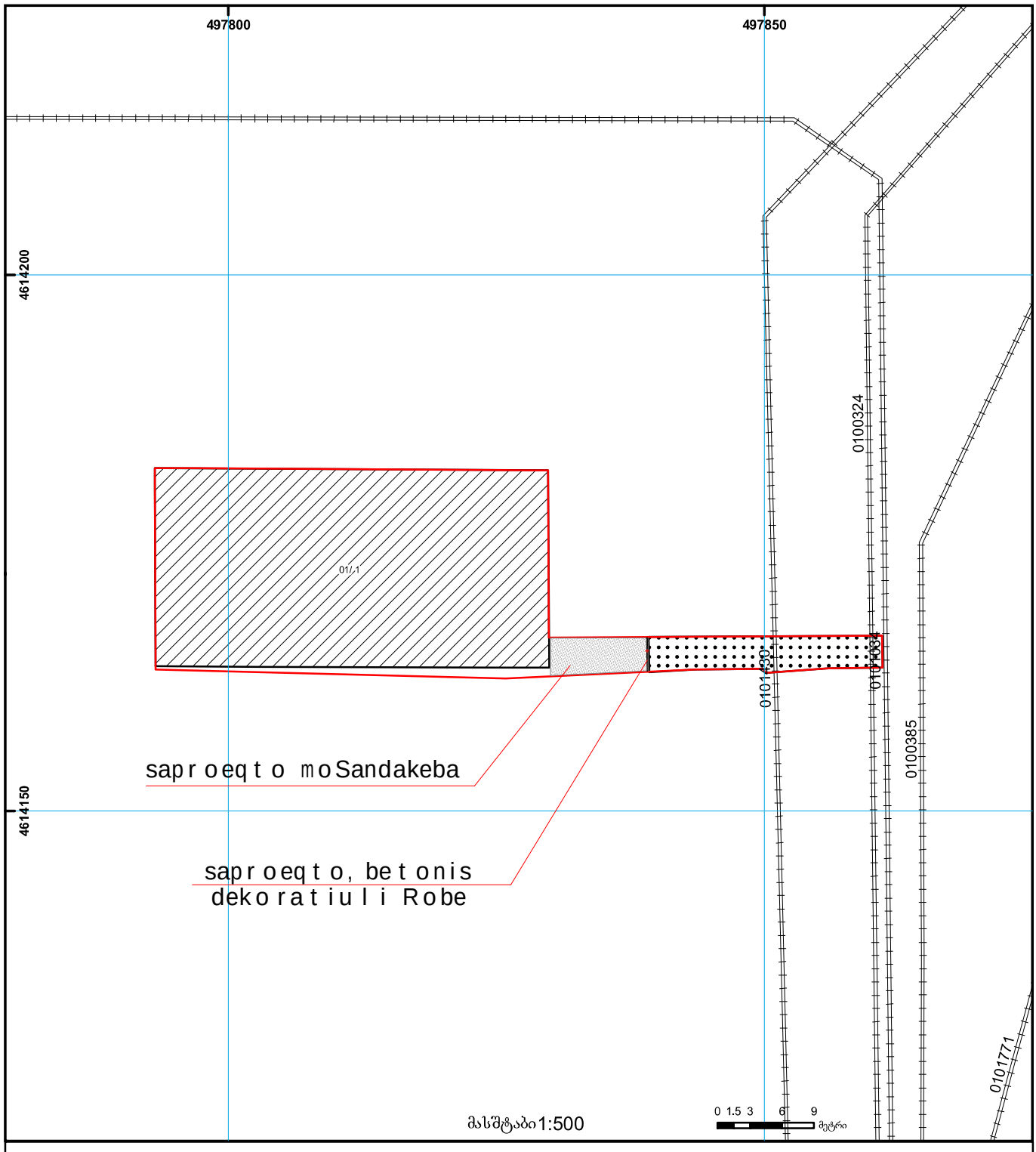

01/2 შენობა-ნაგებობა, პირობითი ნომერი/სართულიანობა	ვალდებულება	ხაზობრივი ნაგებობა	0.00 00'0 UTM (საერთაშორისო) სისტემის კოორდ.
მიწის ნაკვეთის საკადასტრო საზღვარი	მშენებარე ნაგებობა	მიწისქვეშა ნაგებობა	

საჯარო რეესტრის ეროვნული სააგენტო თბილისი 0102 წმ. ნიკოლოზის/ნ. ჩხეიძის ქ. 2 ტელ.: (995 32) 91 04 27; ფაქსი: (995 32) 91 03 41
საჯარო რეესტრის ეროვნული სააგენტო თბილისი დ. აღმაშენებლის გამზ. 89/24 ტელ: (995 32) 94 13 65
www.napr.gov.ge

საქართველოს იუსტიციის სამინისტრო
საჯარო რეესტრის ეროვნული სააგენტო

საკადასტრო გეგმა

მიწის ნაკვეთის საკადასტრო კოდი: *01.19.26.004.195*
განცხადების რეგისტრაციის ნომერი *82014396886*
მიწის ნაკვეთის ფართობი: *3766* კვ.მ.
დანიშნულება: *არასასოფლო-სამეურნეო*
მომზადების თარიღი 29.07.14

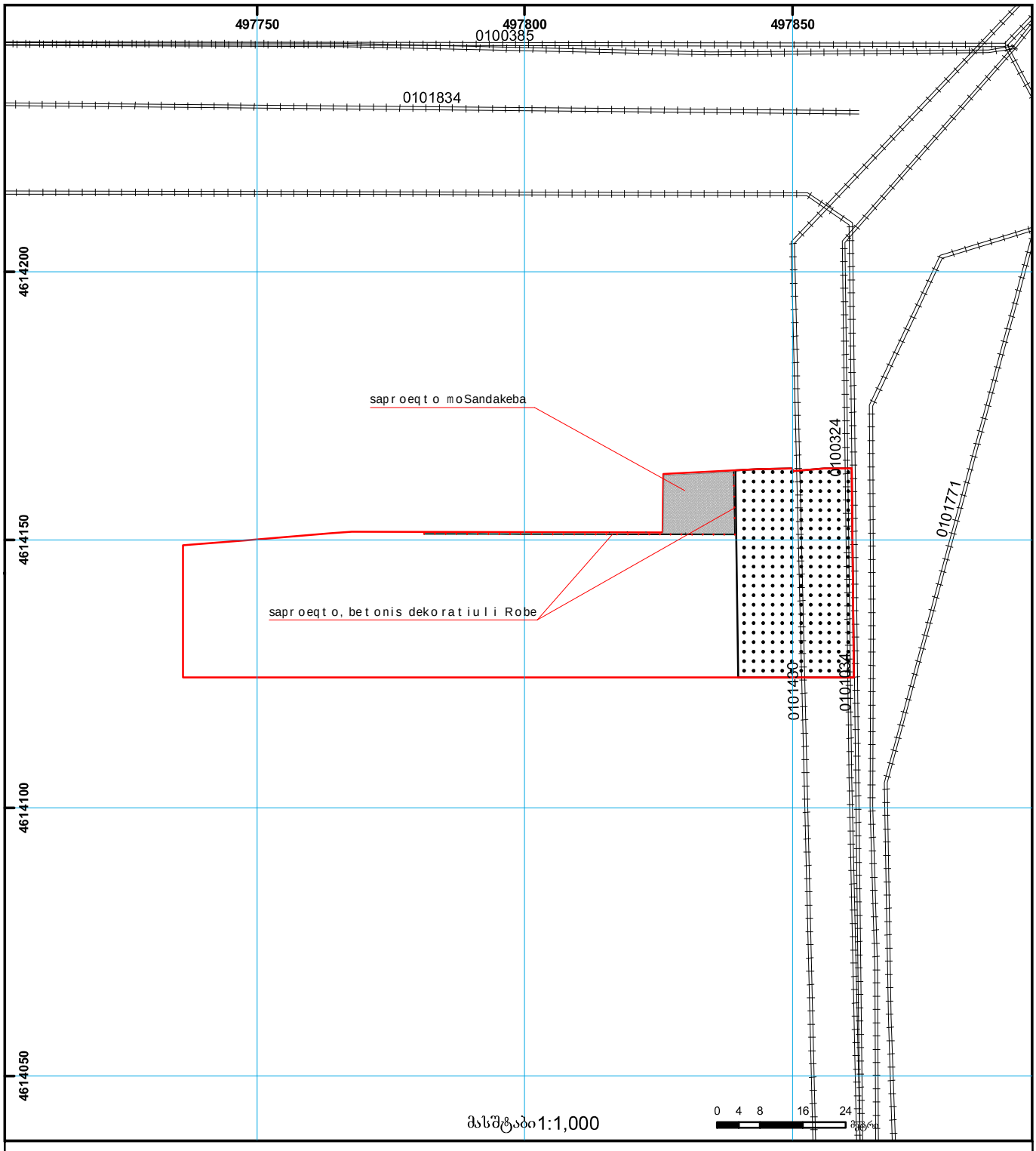

01/2 შენობა-ნაგებობა, პირობითი ნომერი/სართულიანობა
ვალდებულება
საზობრივი ნაგებობა
მიწის ნაკვეთის საკადასტრო საზღვარი
მშენებარე ნაგებობა
მიწისქვეშა ნაგებობა
UTM (საერთაშორისო) სისტემის კოორდ.

საჯარო რეესტრის ეროვნული სააგენტო თბილისი 0102 წმ. ნიკოლოზის/ნ. ჩხეიძის ქ. 2 ტელ.: (995 32) 91 04 27; ფაქსი: (995 32) 91 03 41
საჯარო რეესტრის ეროვნული სააგენტო თბილისი დ. აღმაშენებლის გამზ. 89/24 ტელ: (995 32) 94 13 65
www.napr.gov.ge