საქართველო
ქ. თბილისის მერია
სსიპ თბილისის არქიტექტურის სამსახური

ქ. თბილისი, თამარაშვილის ქ. №13, (ნაკვეთი №4/51) რაიონი, ბუდამაქრის შესახვევი №2,
არსებული 2405 კვ.მ. არასასოფლო-სამეურნეო დანიშნულების მიწის ნაკვეთის

სამსახურის უფროსი /გ. გოგოლაშვილი/

გეგმა

საფუძველი: ქ. თბილისის მთავრობის №20-32-704. 10.112008 წლის დადგენილება

სიტუაციური სქემა	მასშტაბი: 1:2000

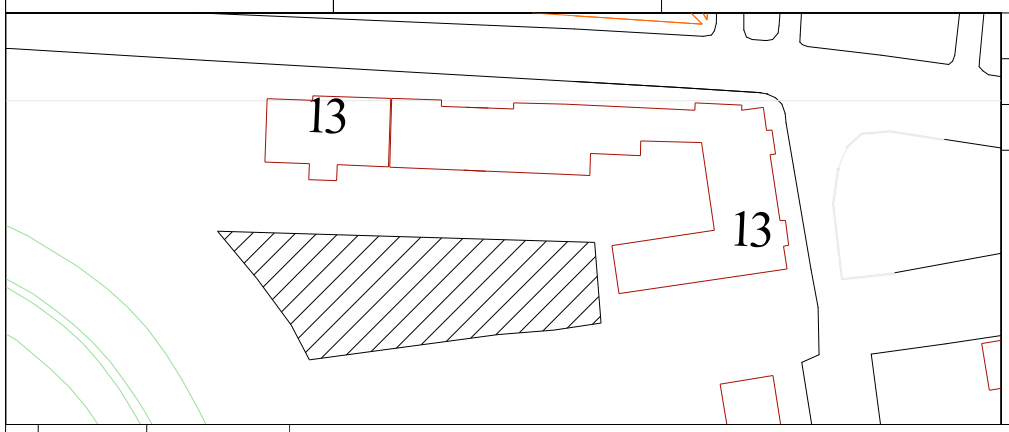

მიწის ნაკვეთის საზღვრების მომზადების და საინვესტიციო განცხადების

განმცხადებლის უფროსი		
მთავარი სპეციალისტი		

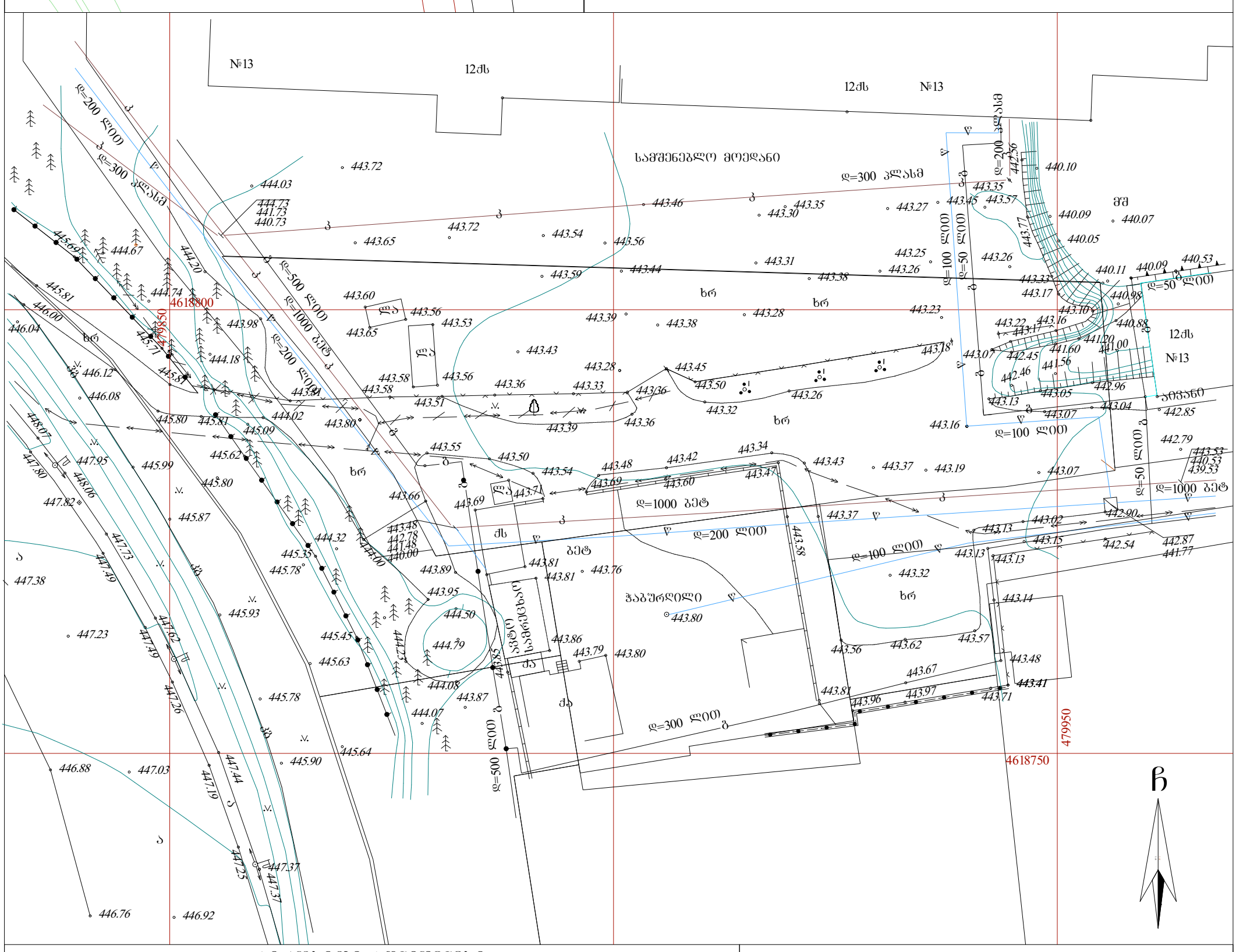
№13
12ძს
12ძს
№13
სამშენებლო მოედანი
ბ
ბეტ
ხრ
ჭაბურღილი
ძ
ძს
ქ
ქვაბული
ტრანსფორმატორი
ბ
ბ
ბ

გენგეგმა მ. 1:500

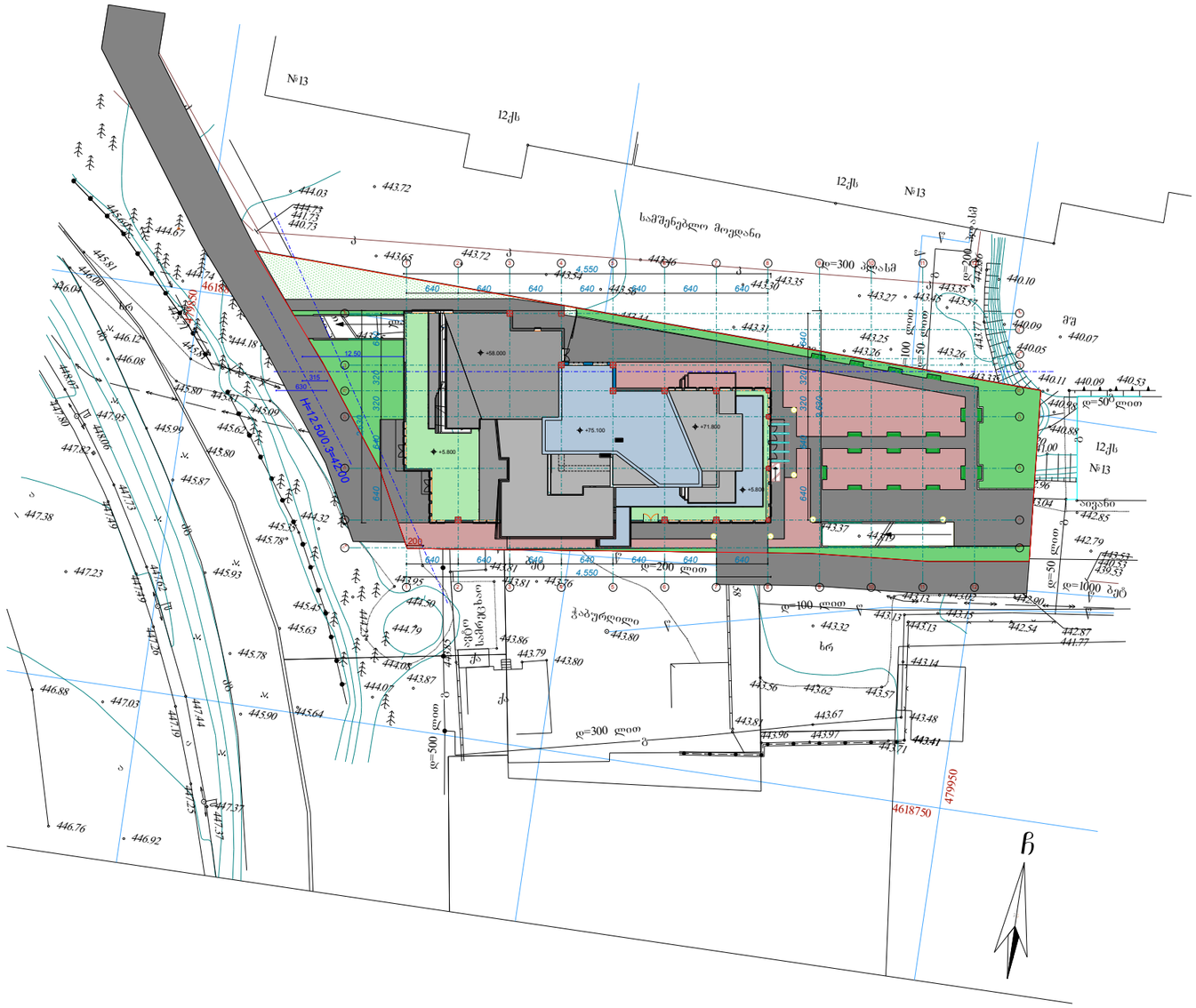
№13
12ქს
ხამშენებლო მოედანი
ჭაბურღილი
ხრ
ბეტონი
ასფალტი
ბეტონი
ბეტონი
ბეტონ