სიტუაციური ნახაზი

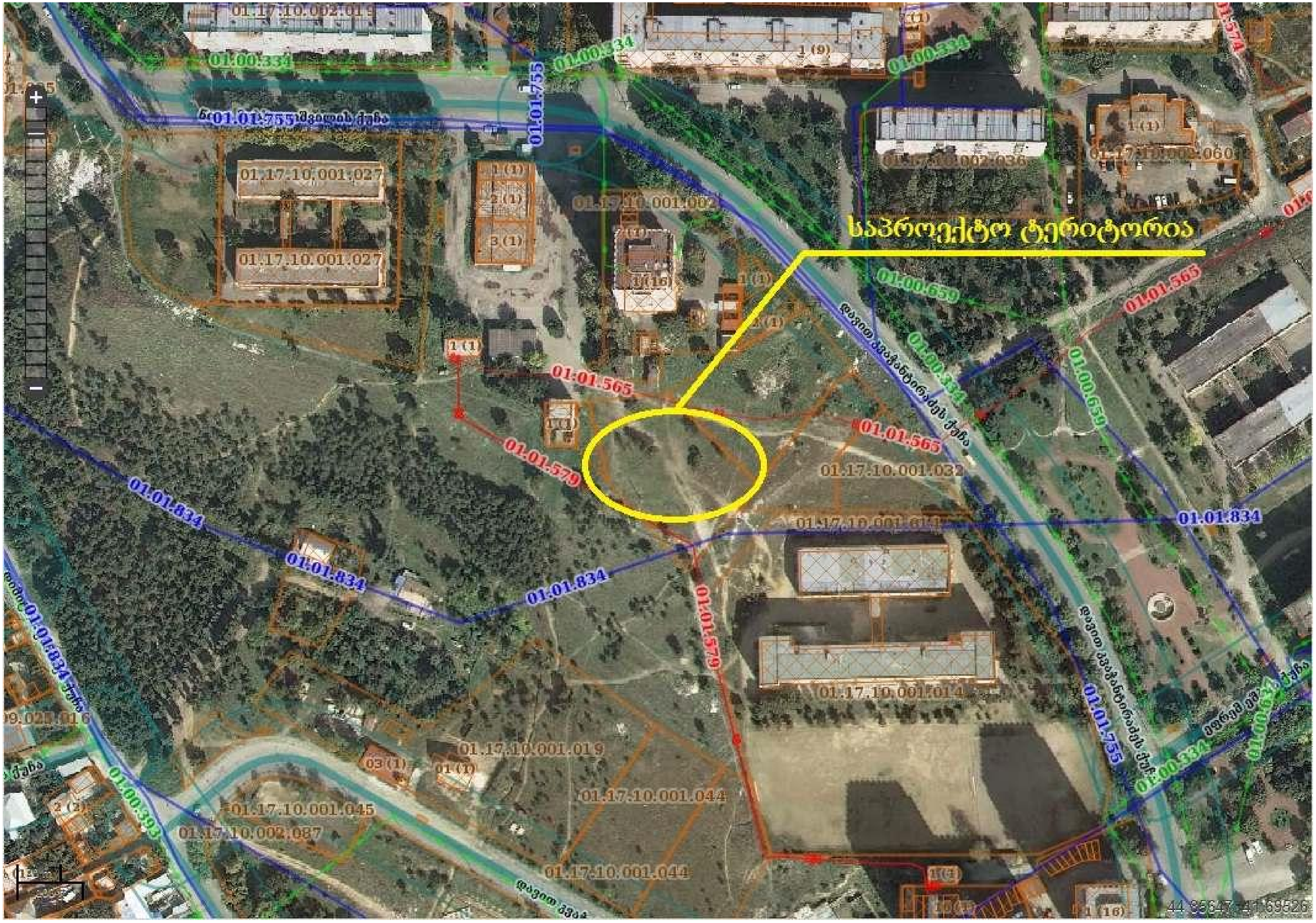

შ.პ.ს. " რეესტრი "
ქ. თბილისი, მტკვრის ქუჩა №6
TEL. 230-55-00 579 78-80-80

ქ. თბილისში ისანის რაიონში ვაზისუბანის დასახლება, კვაჭანტირაძის ქუჩის, მიმდებარედ, ნაკვეთი 01/077 ქ. თბილისის თვითმმართველი ერთეული საკუთრებაში რეგისტრირებული 2180 კვ.მ არასასოფლო-სამეურნეო დანიშნულების მიწის ნაკვეთის ბ ე ბ მ ა

საფუძველი: ამონაწერი საჯარო რეესტრიდან ბანცხადების რეგისტრაციის №882014208634 მიწის (უძრავი ქონების) საკადასტრო კოდი 01.17.10.001.077

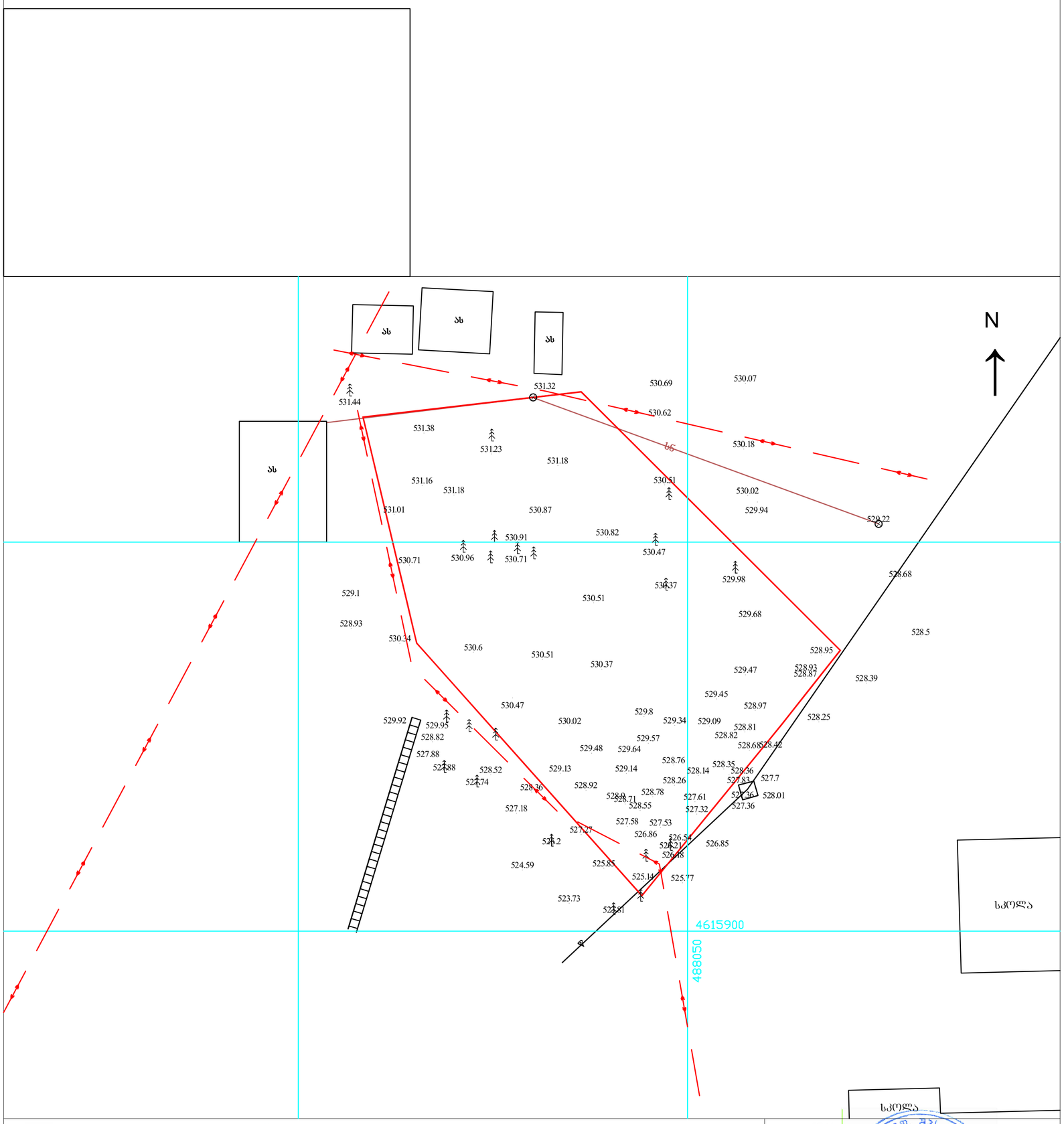

N

შს	საცხ. სახლი		შარდული	UTM საკოორდინატო სისტემის კოორდ.	
ას	არასაცხ. სახლი		მშენებარე შენობა		
	ხის ღობე				
	ღობე		ბენზოგასამართი		
	ქვის კედელი		ფლატე		
	კედელი				
	ელ. გადამცემი ხაზი	რეზერვუარი			
	სატრანსფორმატორო პუნქტი		გარე განათება		
	ხეები		სამეთვალყურეო ჭები		

პირობითი აღნიშვნები

წ	წყალგაყვანილობა	GAS	გაზი
კ	კანალიზაცია		ელ. ქსელები
სნ	სანიაღვრე	გთ	გათბობა
კგ	კავშირგაბმულობა		დრენაჟი

შპს „ რეესტრი “	
დირექტორი	ა.ბეძაური
შემსრულებელი	ა. ბეძაური
მ. 1: 500	გაიცა: 06.06.2014

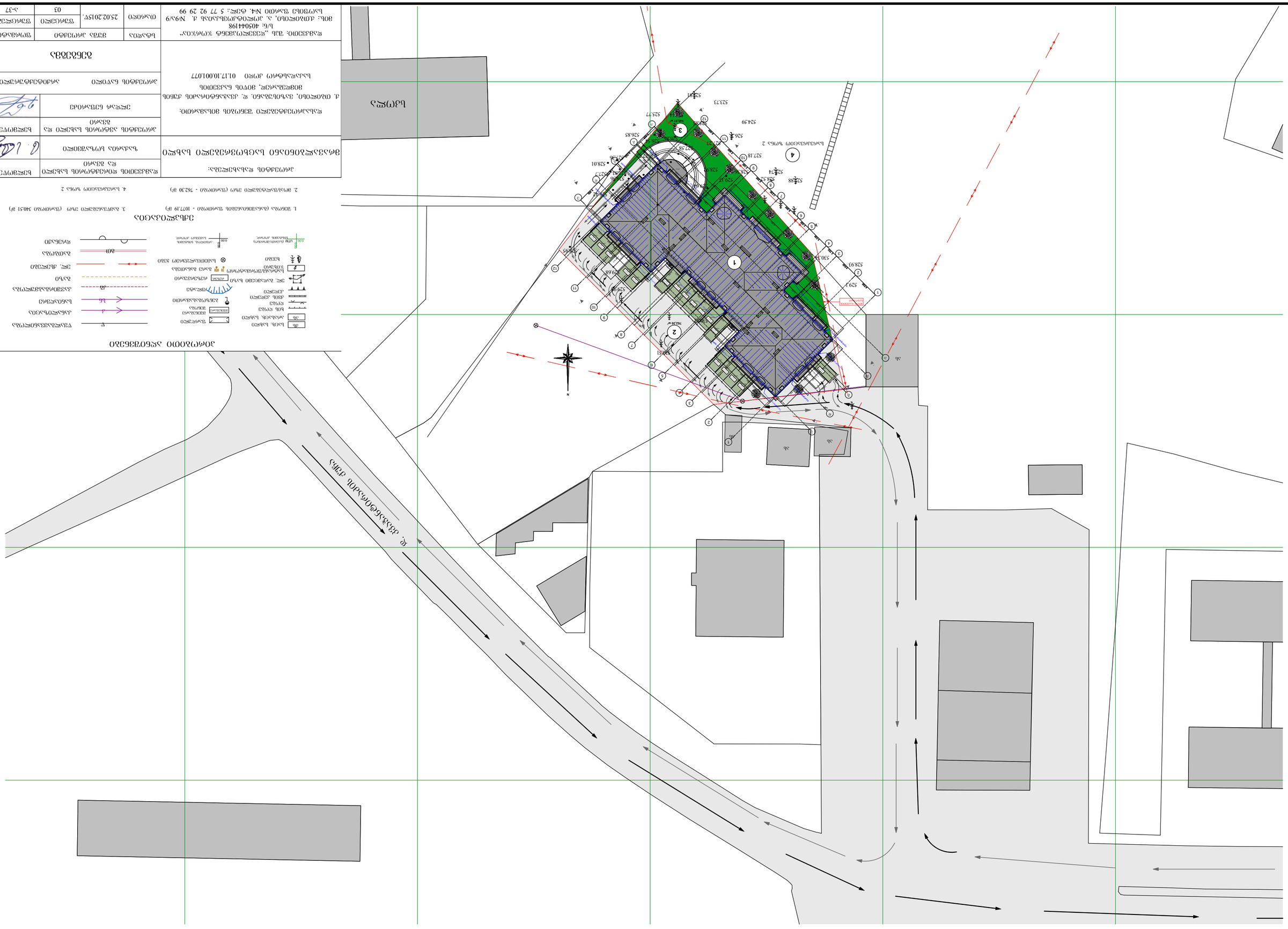
Նշումներ
Ա
Ա
Ա

ქალაქ თბილისის მუნიციპალიტეტის მერია

2750405
12/150341334-25
10.02.2015

ზაქარია სოზაშვილი (20001000949),
ნინო ჟვანიას 10, ბინა 21

ქ. თბილისის მუნიციპალიტეტის მერიის ეკოლოგიისა და გამწვანების საქალაქო სამსახური თანახმაა, შპს ,,დეველოპმენტ ჯორჯია“ს კუთვნილ ტერიტორიაზე (ვაზისუბნის დასახლება დ. კვაჭანტირაძის ქუჩის მიმდებარედ საკ/კოდ 01.17.10.001.077) მშენებლობის განხორციელების მიზნით მოიჭრას 12 (თორმეტი) ძირი დაავადებული წიწვოვანი (შავი ფიჭვი) ხე დიამეტრებით 25სმ, 18სმ, 18სმ, 10სმ, 15სმ, 25სმ, 18სმ, 18სმ, 25სმ, 20სმ, 25სმ, 25სმ. სამუშაო უნდა შესრულდეს 2015 წლის 31 დეკემბრამდე.

მესაკუთრე ვალდებულია ჭრის დაწყება აცნობოს ქ. თბილისის მერიის ზედამხედველობის საქალაქო სამსახურს (ტელ: 595 30 40 34).

პატივისცემით,
თბილისის მუნიციპალიტეტის მერია / ქ. თბილისის მუნიციპალიტეტის მერიის ეკოლოგიისა და გამწვანების საქალაქო სამსახური
ქალაქ თბილისის მუნიციპალიტეტის მერიის საქალაქო სამსახურის უფროსი ბიძინა გიორგობიანი