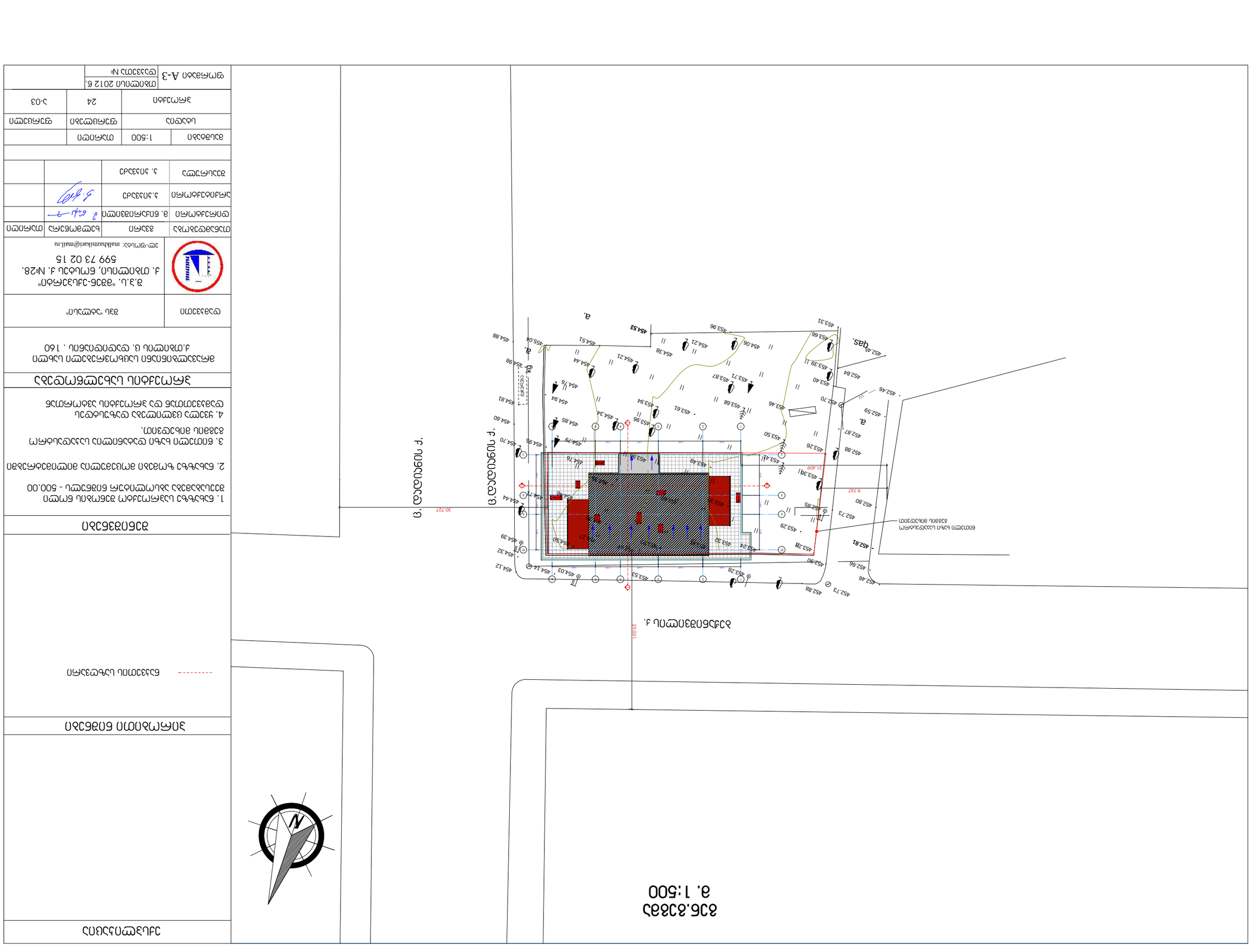

Условные обозначения	
Проектируемое здание	
Ограждение земельного участка	
Граница земельного участка	
Ситуационный план М 1:500	
Ситуационный план М 1:500	
Ситуационный план М 1:500	
1. Благоустройство территории выполнить в соответствии с требованиями СП 42.13330.2016 "Градостроительство. Планировка и застройка городских и сельских поселений. Актуализированная редакция СНиП 2.07.01-89*".	
2. Благоустройство территории выполнить с учетом создания условий для беспрепятственного передвижения маломобильных групп населения.	
3. Проектом предусмотрено устройство наружного освещения территории.	
4. Устройство ограждения земельного участка выполнить из сетки рабицы по металлическим столбам.	
Экспликация объектов	
Экспликация объектов благоустройства территории выполнена в соответствии с требованиями СП 59.13330.2016 "Доступность зданий и сооружений для маломобильных групп населения". Актуализированная редакция СНиП 35-01-2001	
Схема планировочной организации земельного участка	
М 1:500	
Примечания:	
1. Благоустройство территории выполнить в соответствии с требованиями СП 42.13330.2016 "Градостроительство. Планировка и застройка городских и сельских поселений. Актуализированная редакция СНиП 2.07.01-89*".	
2. Ограждение земельного участка выполнить из сетки рабицы по металлическим столбам.	
3. Проектом предусмотрено устройство наружного освещения территории.	
4. Устройство ограждения земельного участка выполнить из сетки рабицы по металлическим столбам.	
Экспликация объектов благоустройства территории	
Экспликация объектов благоустройства территории выполнена в соответствии с требованиями СП 59.13330.2016 "Доступность зданий и сооружений для маломобильных групп населения". Актуализированная редакция СНиП 35-01-2001	
Схема планировочной организации земельного участка	
М 1:500	
Ситуационный план	
Ситуационный план М 1:500	
Ситуационный план М 1:500	
Условные обозначения	
Проектируемое здание	
Ограждение земельного участка	
Граница земельного участка	
Ситуационный план М 1:500

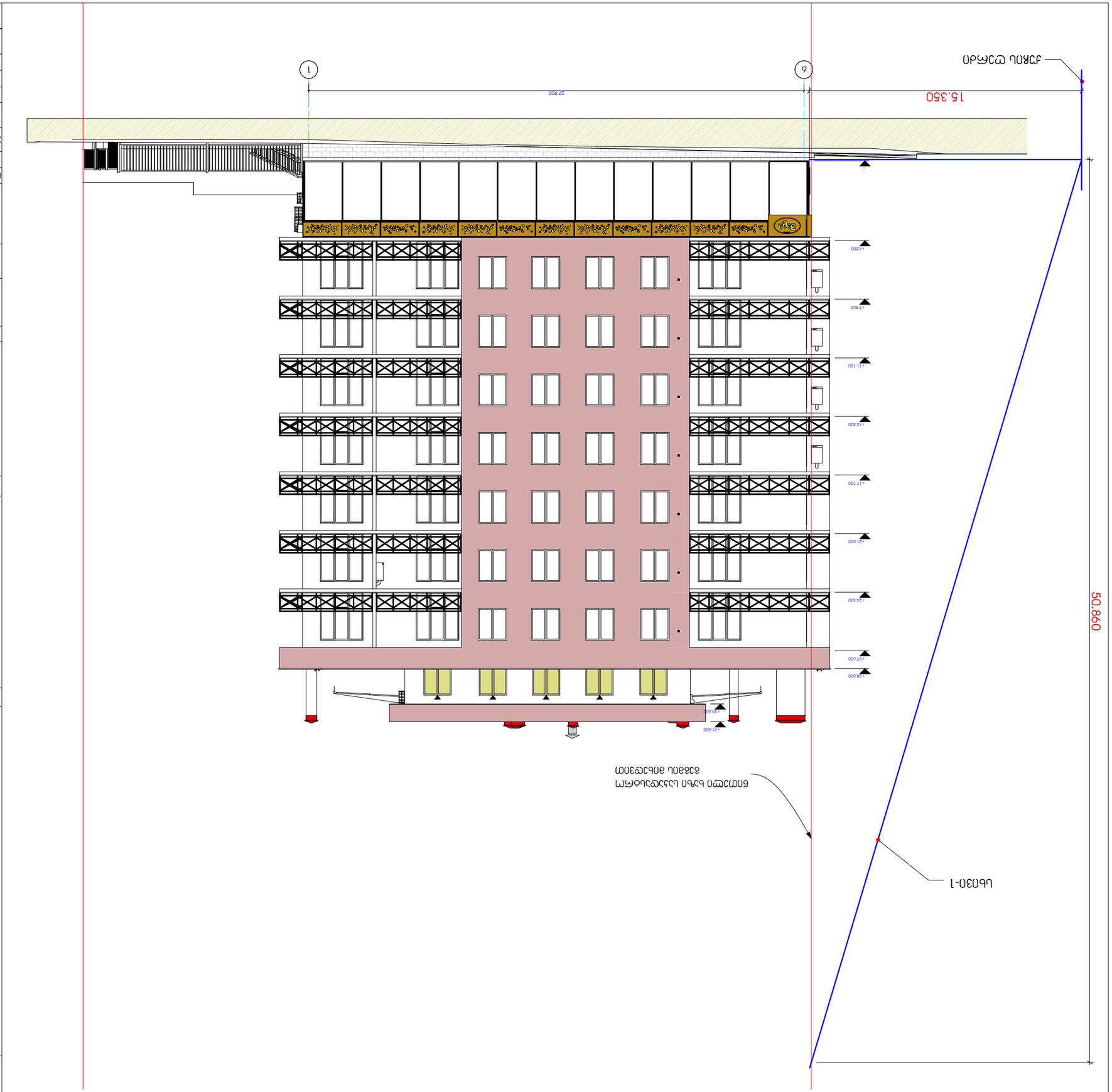

ՀԱՏԱԿԱՑՎԱԾ ՈՐՈՇՈՒՄ ԵՎ ՀԱՍՑԵՈՒ

1. ԵՆԿՆԿՎԱԾ ՄԱՍԵՐԸ ՊԵՏՔ Է ՀԱՄԱՊԱՏԱՍԽԱՆՎԻ ՀԱՅԱՍՏԱՆԻ ՀԱՆՐԱՊԵՏՈՒԹՅԱՆ ՕՐԵՆՍԴՐՈՒԹՅԱՆ ՊԱՀԱՆՋՆԵՐԻՆ - ՏՕՕ.ՕՕ

2. ԵՆԿՆԿՎԱԾ ՄԱՍԵՐԸ ՊԵՏՔ Է ՀԱՄԱՊԱՏԱՍԽԱՆԻ ՀԱՄԱՐ ՀԱՍՏԱՏՎԱԾ ՀԱՄԱՊԱՏԱՍԽԱՆ ՆԱԽԱԳԾԻ ՀԵՂԻՆԱԿՈՒԹՅԱՄԲ.

3. ՑՈՒՑԱՆԻՇՆԵՐԸ ՊԵՏՔ Է ԿԱՏԱՐՎԵՆ ՀԱՄԱՊԱՏԱՍԽԱՆ ՆԱԽԱԳԾԻ ՀԱՄԱՁԱՅՆ.

4. ՅՈՒՐԱՔԱՆՉՅՈՒՐ ՊԱՏԿԵՐՆԵՐԸ ՊԵՏՔ Է ՀԱՄԱՊԱՏԱՍԽԱՆԵՆ ՆԱԽԱԳԾԻ ՀԵՂԻՆԱԿՈՒԹՅԱՄԲ ԵՎ ՀԱՄԱՁԱՅՆ ՆԱԽԱԳԾԻ ՀԵՂԻՆԱԿԻ ՀԵՏ ԿԱՏԱՐՎԱԾ ՀԱՄԱՁԱՅՆԵՑՄԱՆ ԱՐԴՅՈՒՆՔՈՒՄ

ՀԱՄԱՁԱՅՆԵՑՎԱԾ ՆԱԽԱԳԾԻ ՀԵՂԻՆԱԿ

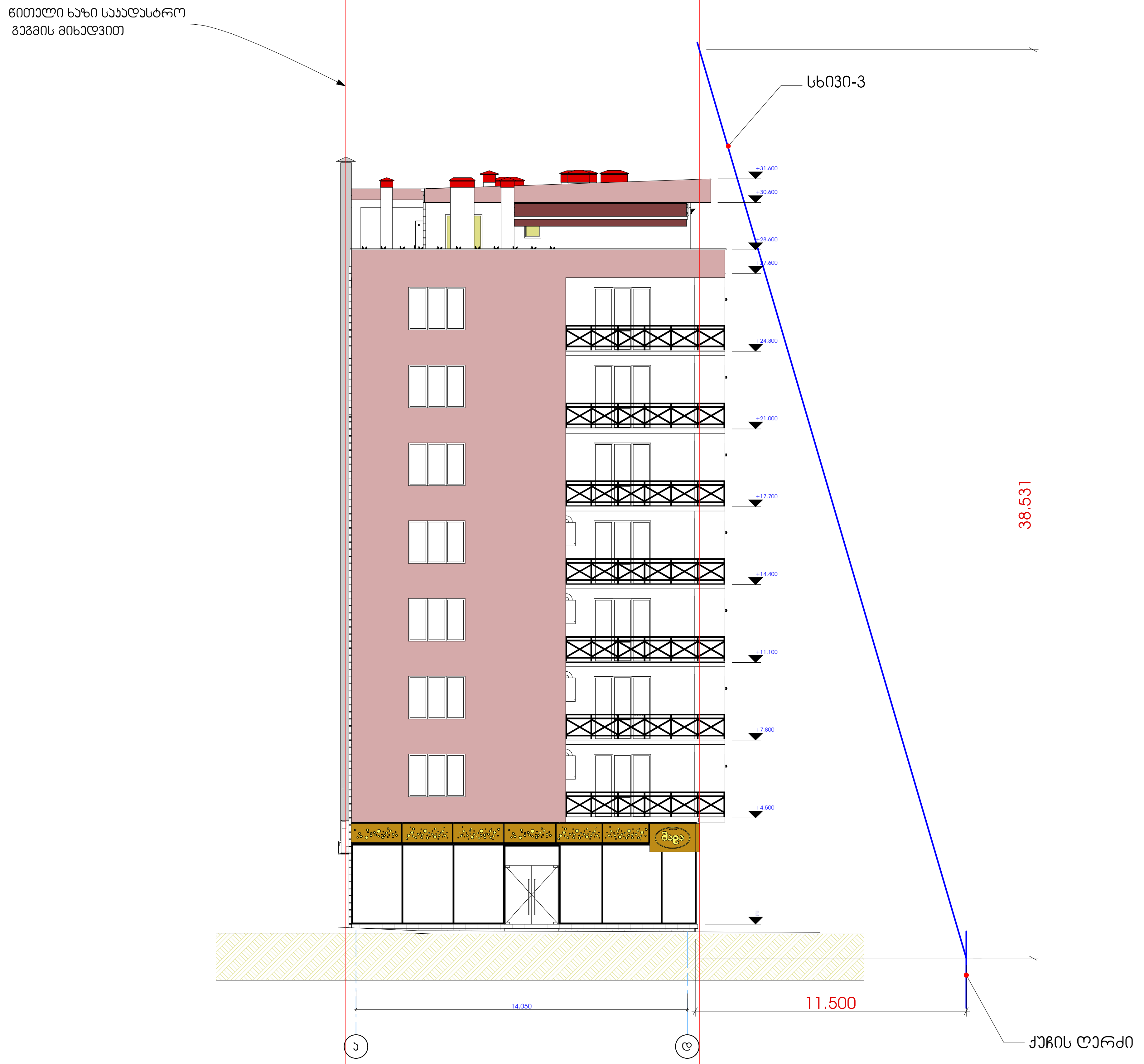

ექსპლიკაცია

პირობითი ნიშნები

ესპლიკაციის ნომერი
ფართობი

+3.45 არქიტექტურული ნიშნული

ნაკვეთის საზღვარი

ჭრილის ხაზი

შენიშვნები

1. ნახაზზე საპროექტო შენობის ნოლი შეესაბამება აბსოლიტურ ნიშნულს - 500.00

2. ნახაზზე ზომები მოცემულია მილიმეტრებში

3. წითელი ხაზი დატანილია საკადასტრო გეგმის მიხედვით.

4. ყველა ცვლილება დაზუსტდეს დამკვეთთან და პროექტის ავტორთან

პროექტის სახელწოდება

მრავალბინიანი საცხოვრებელი სახლი
ქ.თბილის ც. დადიდიანის . 160

დამკვეთი	შპს "ატლასი"
	შ.პ.ს. "მშენ-ექსპერტი" ქ. თბილისი, ნოსტეს ქ. №28. 599 73 02 15 ელ-ფოსტა: malkhaztsikari@mail.ru

თანამდებობა	გვარი	ხელმოწერა	თარიღი
დირექტორი	მ. წიქარიშვილი	[signature]	
არქიტექტორი	პ.პიპვაძე	[signature]	
შეასრულა	პ. პიპვაძე		

მასშტაბი	1:200	თარიღი	
სტადია		ფურცლები	ფურცელი
პროექტი		24	ა-16

ფორმატი A-3 | თბილისი 2012 წ. | დაკვეთა №

ფასადი 1-6
მ. 1:100

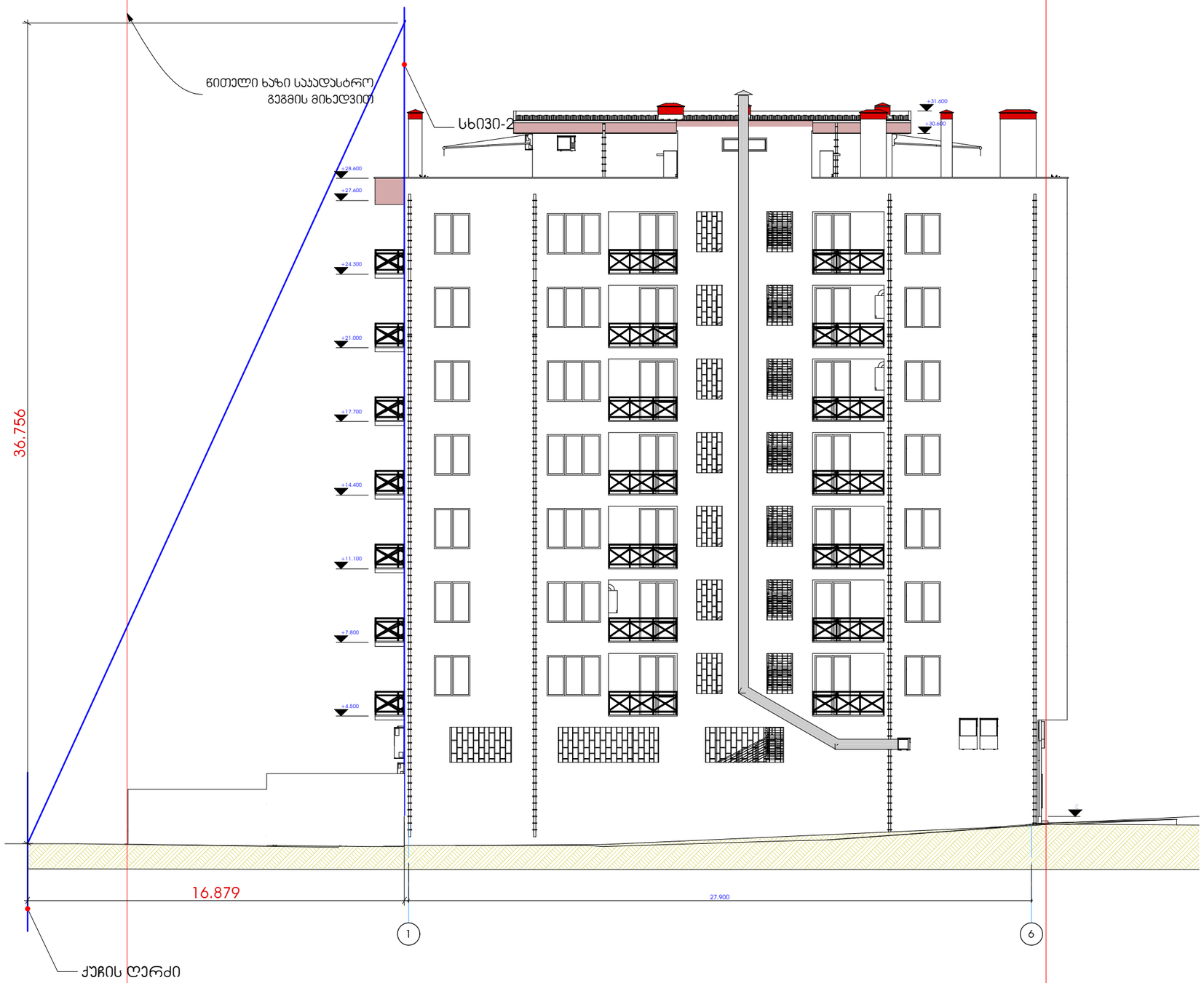

ექსპლიკაცია

პირობითი ნიშნები

2 / 709	ესკლიკაციის ნომერი / ფართობი
+3.45	არქიტექტურული ნიშნული
	ნაკვეთის საზღვარი
	ჭრილის ხაზი

შენიშვნები

1. ნახაზზე საპროექტო შენობის ნოლი შეესაბამება აბსოლიტურ ნიშნულს - 500.00

2. ნახაზზე ზომები მოცემულია მილიმეტრებში

3. წითელი ხაზი დატანილია საკადასტრო გეგმის მიხედვით.

4. ყველა ცვლილება დაზუსტდეს დამკვეთთან და პროექტის ავტორთან

პროექტის სახელწოდება

მრავალბინიანი საცხოვრებელი სახლი ქ.თბილისის ც. დადიდიანის . 160

დამკვეთი	შპს "ატლასი"
	შ.პ.ს. "მშენ-ექსპერტი" ქ. თბილისი, ნოსტეს ქ. №28. 599 73 02 15 ელ-ფოსტა: malkhaztsikari@mail.ru

თანამდებობა	გვარი	ხელმოწერა	თარიღი
დირექტორი	მ. წიქარიშვილი		
არქიტექტორი	ა.პიპვაძე		
შემსრულა	ა. პიპვაძე		

მასშტაბი	1:200	თარიღი	
სტადია		ფურცლები	ფურცელი
პროექტი		24	ა-15
ფორმატი A-3	თბილისი 2012 წ.		
	დაკვეთა №		