სიმაღლის განსაზღვრის სქემა

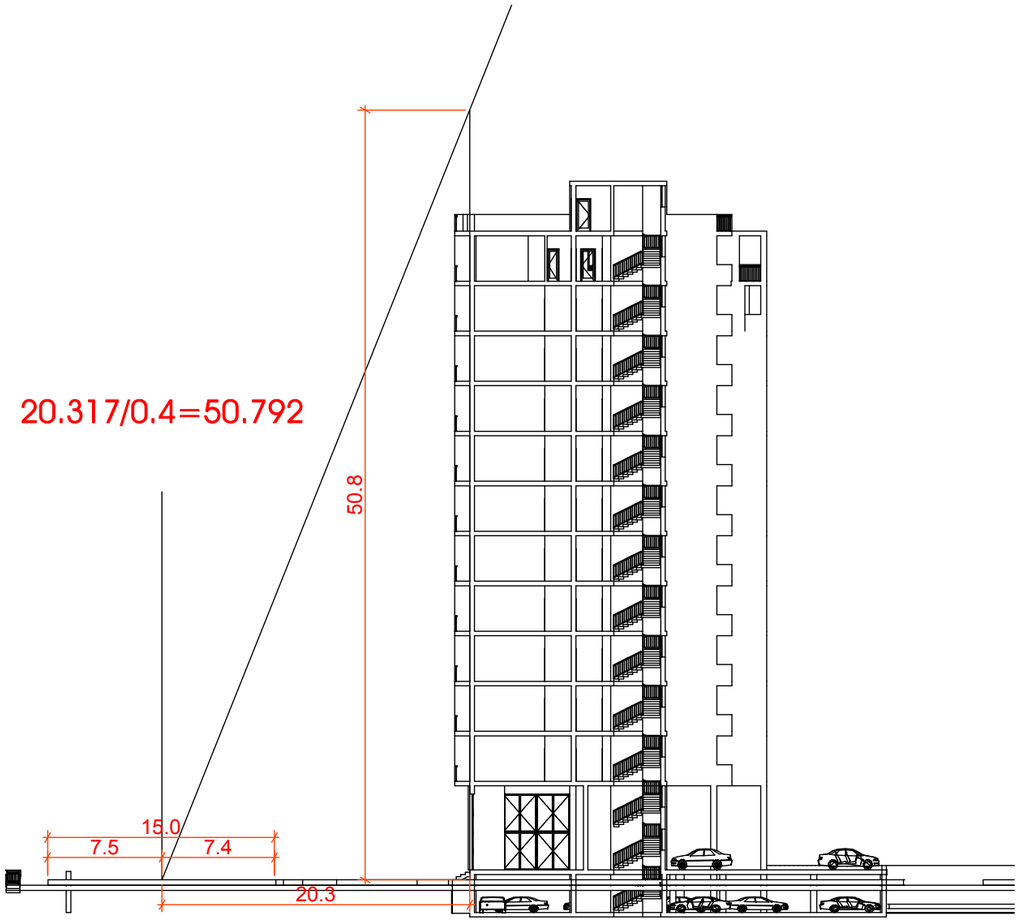

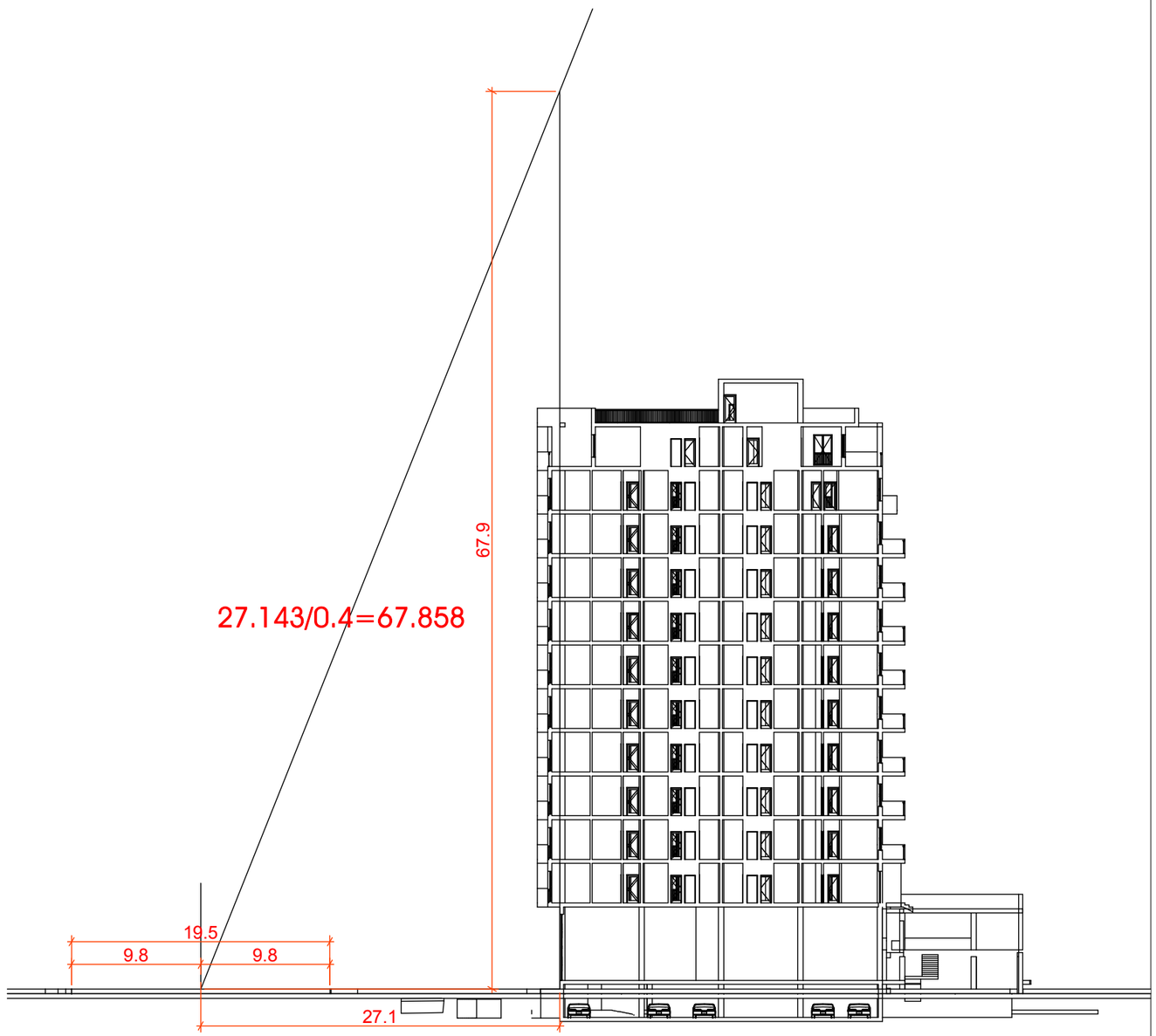

ქ. თბილისში, დიდი დიღმის დასახლებაში, ი. ჰეტრიწის ქუჩაზე, №16 და №16ა კორპუსების მიმდებარედ მრავალბინიანი საცხოვრებელი სახლის ასაშენებლად ბ2 კოეფიციენტის გაზრდის დასაბუთების ალბომი

გენგეგმა - ტექნიკურ-ეკონომიკური მაჩვენებლები

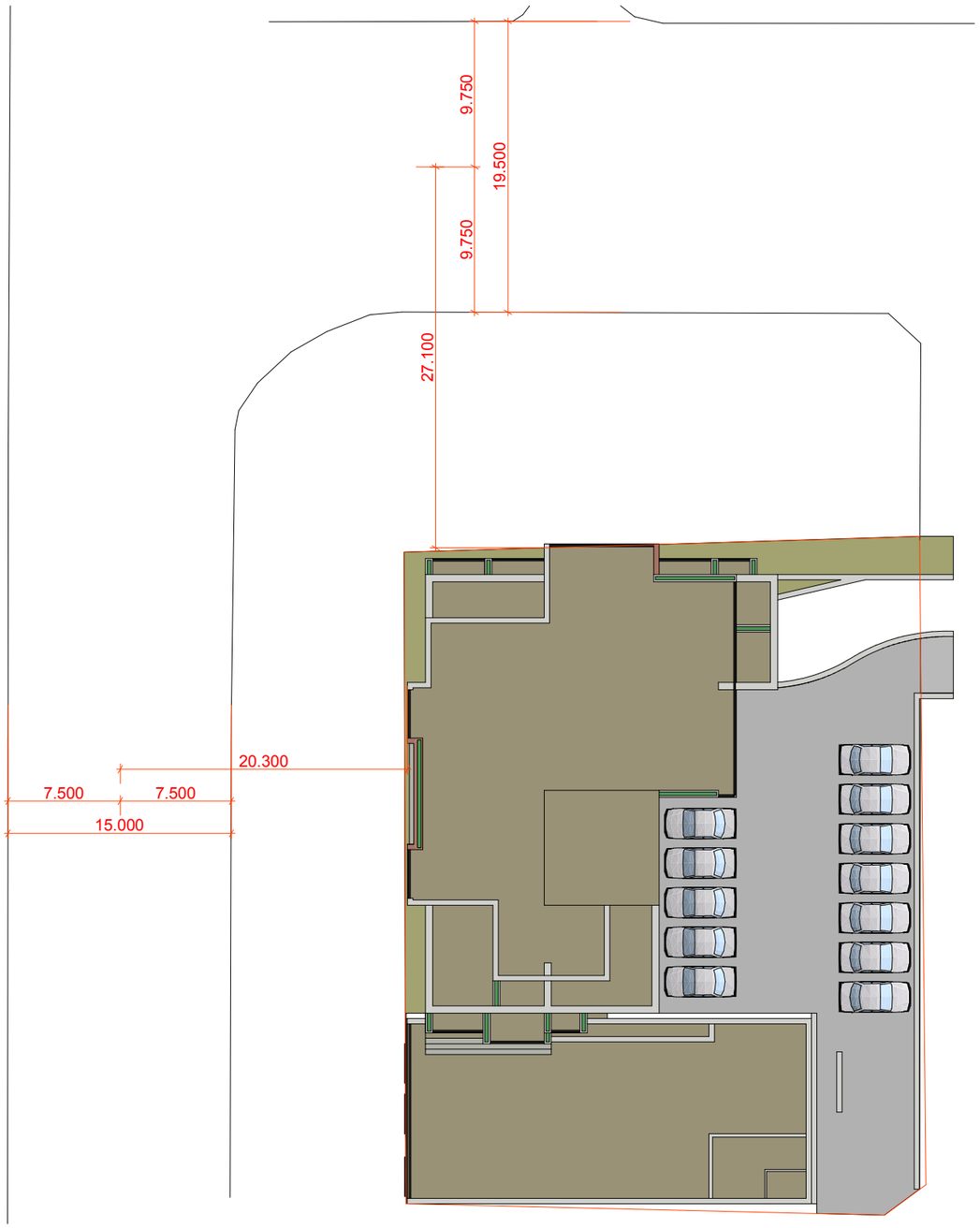

საპროექტო გენგეგმა

სგ 6 - ნორმატიული კ2 - 2.5

მიწის ფართი 1065.00 კვ/მ

მოთხოვნილი კოეფიციენტები

კ1 - 690.00 კვ/მ (0.6)

კ2 - 5325.50 კვ/მ (5.0)

კ3 - 108.50 კვ/მ (0.1)

ბინების რაოდენობა - 27

ავტოსადგომების რაოდენობა - 33

ქ. თბილისში, დიდი დიღმის დასახლებაში, ი. ჰეტრიწის ქუჩაზე, №16 და №16ა ჯორჯუსების მიმდებარედ მრავალბინიანი საცხოვრებელი სახლის ასაშენებლად კ2 კოეფიციენტის გაზრდის დასაბუთების ალბომი