ք. Գյումրի, Հ. Ֆանոսյան փող. N՝25 եվ N՝29 Ա հասցեներում գտնվող «Գյումրու մանկապարտեզ-համալիր» ՀՈԱԿ-ի տարածքում գտնվող շենքերի և կառույցների ախտորոշում			2015 թ.
	գծագրի N՝	ԱՃՄԵՊԾ.	ձևաթղթ. N՝
	½-	1:200	
ԳՈՒՄԱՐՄԱՆ	ՕՐ. ՅՈՒՌԱՆԴԻ	1. նամուկ	
ՅՈՒՐԱՔԱՆՉՅՈՒՐ	Յ.ԱՐ.ՅՈՒՐԱՔԱՆՉՅՈՒՐ	2. նամուկ	
ՅՈՒՐԱՔԱՆՉՅՈՒՐ		3. նամուկ	

ՀԱՄԱՅՆԱՊԱՏԿԱՆ ՀԱՏԱԿԱԳԾԱՅԻՆ ԱՊԱՀՈՎՈՒԹՅՈՒՆ

- ԱՀԱՊՆԱԿԱՆ ԳՈՏԻ 3 ՇԵՆՔԵՐԻ ԱՐԵՎՄՏՅԱՆ ԿՈՂՄԻՑ (կՂ–3) – 802.3 մ.ք
  $J1_{ան}$=0.8, $J2_{ան}$=0.8
- ԱՀԱՊՆԱԿԱՆ ԳՈՏԻ 2 (ԱԱԿ–2) – 200.2 մ.ք
  $J1_{ան}$=0, $J2_{ան}$=0
- ԱՀԱՊՆԱԿԱՆ ԳՈՏԻ 1 (ՀԿ–1) – 519.6 մ.ք
  $J1_{ան}$=0, $J2_{ան}$=0
- ԱՀԱՊՆԱԿԱՆ ԳՈՏԻ 1 ՇԵՆՔԵՐԻ ԱՐԵՎՄՏՅԱՆ ԿՈՂՄԻՑ (ՁԿ–1)
- ՀԱՄԱՅՆՔԻ ՏԱՐԱՆՑՄԱՆ ԱՐԵՎՄՏՅԱՆ ԿՈՂԵՐԻ ՍԱՀՄԱՆԱԳԻԾ
- ԿԱԴԱՍՏՐԱՅԻՆ ՀԱՄԱՐԻ ՍԱՀՄԱՆ

01.17.01.122.003

ՀՀ, ՇԻՐԱԿԻ ՄԱՐԶ, ԳՅՈՒՄՐԻ ՀԱՄԱՅՆՔ, ք. ԳՅՈՒՄՐԻ, Հ. ՖԱՆՈՍՅԱՆ 25 ԵՎ 29 Ա ՀԱՍՑԵՆԵՐՈՒՄ ԳՏՆՎՈՂ «ԳՅՈՒՄՐՈՒ ՄԱՆԿԱՊԱՐՏԵԶ-ՀԱՄԱԼԻՐ» ՀՈԱԿ-Ի ՏԱՐԱԾՔՈՒՄ ԳՏՆՎՈՂ ՇԵՆՔԵՐԻ ԵՎ ԿԱՌՈՒՅՑՆԵՐԻ ԱԽՏՈՐՈՇՈՒՄ

ՀԱՏԱԿԱԳԾԱՅԻՆ ԱՊԱՀՈՎՈՒԹՅՈՒՆ

ЗАО „ЦЕНТЪР"

2016 г.

Чертал:	инж. Ив. Петров	1:200	
Проверил:	арх. Мария Димитрова		
Одобрил:	инж. Георги Стоянов		
Главен проектант:	инж. Георги Стоянов		

Разширение и преустройство на съществуваща административна сграда с ПИ №25 (УПИ I) и №29 (УПИ II) в кв. 12 по плана на „Индустриална зона – Изток", гр. Пловдив

Ситуация

Кадастрална карта

Скица № 15-322-2015 от 10.12.2015 г.

Мащаб 1:200

Кадастрална карта

Скица № 15-322-2015 от 10.12.2015 г.

Мащаб 1:200

Ситуация

Мащаб 1:200

Разширение и преустройство на съществуваща административна сграда с ПИ №25 (УПИ I) и №29 (УПИ II) в кв. 12 по плана на „Индустриална зона – Изток", гр. Пловдив

Чертал: инж. Георги Стоянов

Одобрил: инж. Георги Стоянов

Проверил: арх. Мария Димитрова

Главен проектант: инж. Георги Стоянов

ЗАО „ЦЕНТЪР"

2016 г.

Ситуация

Мащаб 1:200

Скица № 15-322-2015 от 10.12.2015 г.

Кадастрална карта

Мащаб 1:200

Скица № 15-322-2015 от 10.12.2015 г.

Кадастрална карта

Разширение и преустройство на съществуваща административна сграда с ПИ №25 (УПИ I) и №29 (УПИ II) в кв. 12 по плана на „Индустриална зона – Изток", гр. Пловдив

ЗАО „ЦЕНТЪР"

2016 г.

Чертал: инж. Георги Стоянов

Одобрил: инж. Георги Стоянов

Проверил: арх. Мария Димитрова

Главен проектант: инж. Георги Стоянов

Разширение и преустройство на съществуваща административна сграда с ПИ №25 (УПИ I) и №29 (УПИ II) в кв. 12 по плана на „Индустриална зона – Изток", гр. Пловдив

ЗАО „ЦЕНТЪР"

2016 г.

Главен проектант:	инж. Георги Стоянов		
Ел.ат.,ел.сл.	инж. Пламен Иванов		
Одобрил:	инж. Георги Стоянов		
Проверил:	арх. Мария Димитрова	1:200	
Чертал:	инж. Георги Стоянов		

Разширение и преустройство на съществуваща административна сграда с ПИ №25 (УПИ I) и №29 (УПИ II) в кв. 12 по плана на „Индустриална зона – Изток", гр. Пловдив

ЗАО „ЦЕНТЪР"

2016 г.

ք. Մհամասան, ք. Եւանի ընդհանուր հատակագիծ, N։25 եվ N։29 Լսելության ժամանակ նկատվող շենքերի և շինությունների հասցեավորման նախագիծ			2015 թ.
		ՀԱՅԱՍՏԱՆԻ ՀԱՆՐԱՊԵՏՈՒԹՅԱՆ ԵՐԵՎԱՆ ՔԱՂԱՔԱՊԵՏԱՐԱՆ	
ԳՐԱՖԻԿԱԿԱՆ	ՄԻՈՒՄԱՌԱ		ՇՇԱՆ. N։
ՀԱՍՏ.ԱՌ.ՀԱՍՏԱՊ.	Ն. Սարգսյան		Հ–։
ՀԱՍԱԿԱՐԳՄԱՆ	Ն. Սարգսյան	ՀԱՍԱՐԱԿԱՑԻ ՀԱՍԱՐԱԿԱՑԻ ՀԱՍԱՐԱԿԱՑԻ ՀԱՍԱՐԱԿԱՑԻ	

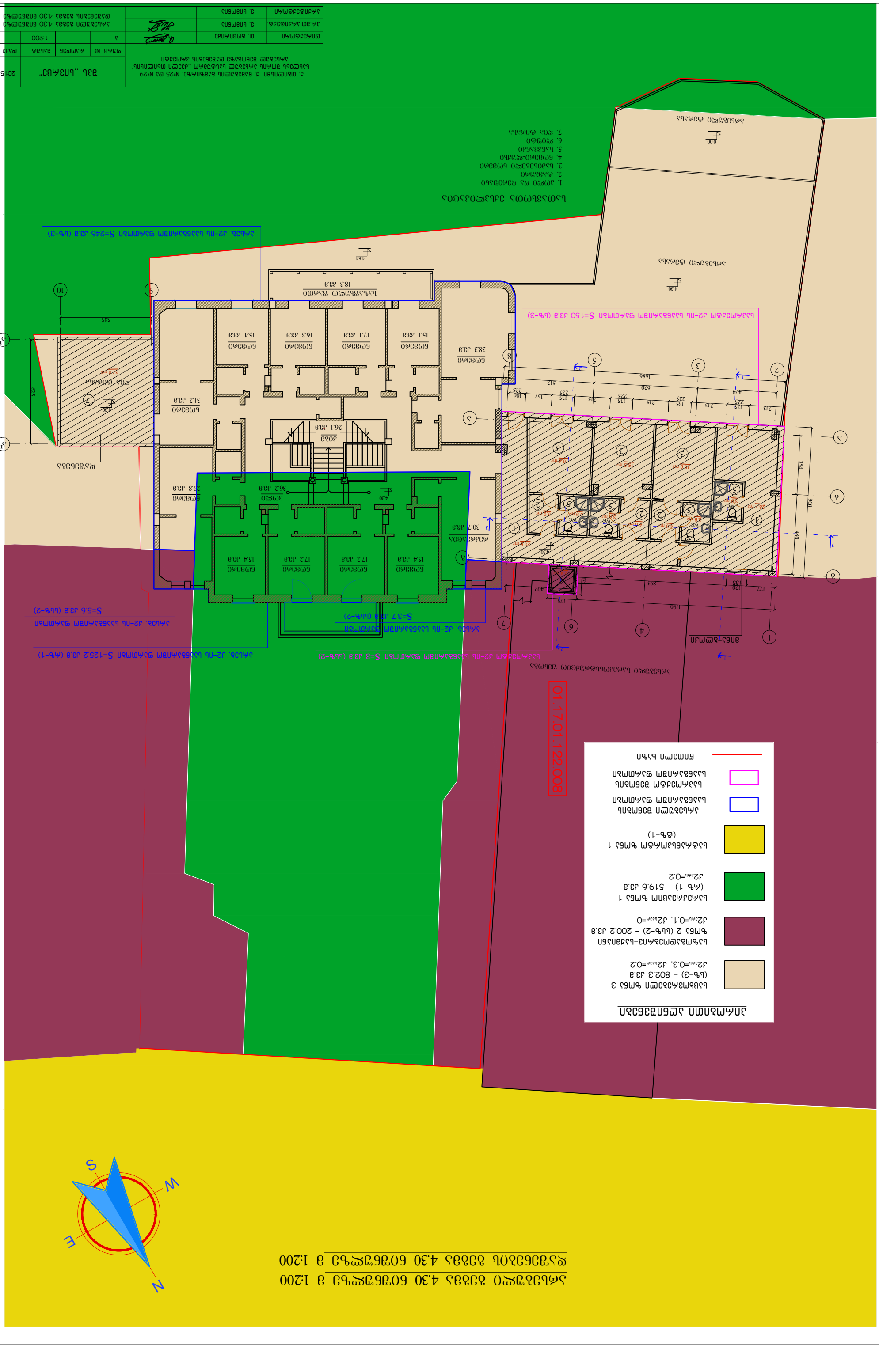
ՀՀ, ք. Երևան, Քանաքեռ-Զեյթուն վարչական շրջան, 01.17.01.122.008 հողամասի նախագծային ուղղանկյունների կոորդինատները
Հողամասի նախագծային ուղղանկյունների կոորդինատները
Հողամասի նախագծային ուղղանկյունների կոորդինատները

1. ծրագրի ԱՃ հիմնադրման			2015 թ.
2. գլխավոր հատակագիծ		ՀԱՅԱՍՏԱՆԻ ՀԱՆՐԱՊԵՏՈՒԹՅԱՆ ԱՐՄԱՎԻՐԻ ՄԱՐԶԻ ԱՐՄԱՎԻՐ ՔԱՂԱՔԻ ՀԱՍՑԵ ԱՌ ՀԱՍՑԵԱԿԱՆ ՀՈՂԱՄԱՍԻ ԱՇԽԱՏԱՆՔԱՅԻՆ ՆԱԽԱԳԻԾ	
3. կառուցապատման ցուցանիշներ			
4. ճարտարապետական լուծումներ			
5. կանաչապատում			
6. ջրօդափոխ			
7. հողօգտագործման սխեմա			
8. նշումներ			

1. ՀՈՍՔՈ ԵՎ ԿՇՈՒՑՄՈՔՈ			
2. ՔՇՈՐՈՇՈՒՄՆԱՐՈՒՄ ԿՇՈՒՑՄՈՔՈ			
3. ԼՈՒՑՄԱՄ ՀՂՈՔ			
4. ՔՀՈՒՔՈ			
5. ՀՈՒՄՈ ՅԺՇՈՐՈ			
6. ԿՈՍ ՔՈՐՈՇՈ			

ԼՍՈՐՈՒՄՈՒՔՈՍ ՊՔԼՍՔՈՍՀՈՍՈՐՈՍ

ՀՀԼՈՒՅՈՒՔՈՍ ՔՈՐՈՇՈ

ՀՀԼՈՒՅՈՒՔՈՍ ՔՈՐՈՇՈ

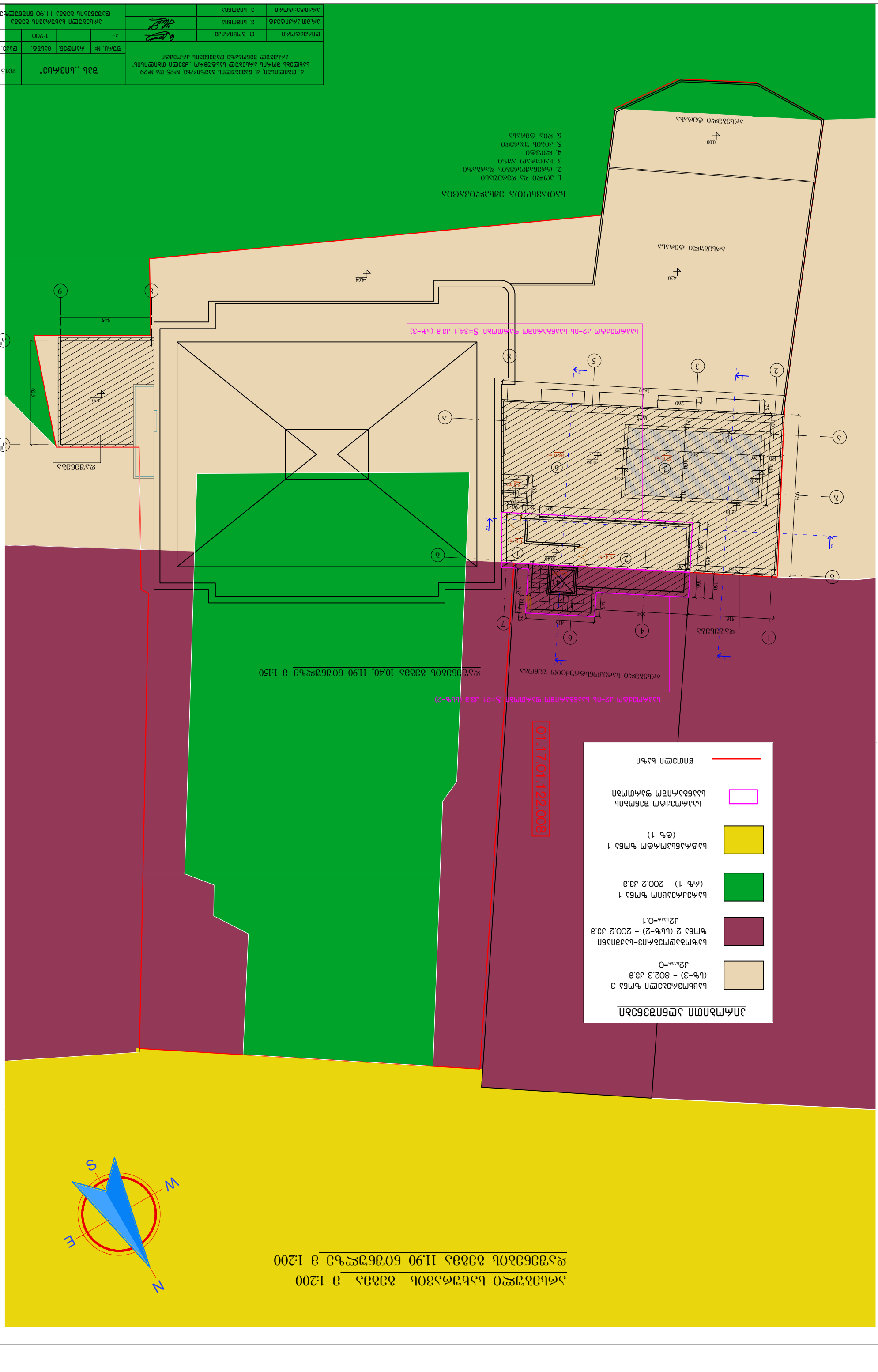
ՀՀԼՈՒՅՈՒՔՈՍ ՔՈՐՈՇՈ 9 1:150
ՀՀԼՈՒՅՈՒՔՈՍ ՀՈՒՀՈՍ 10.40, 11.90 ԿՈՂՔՅՔՑԿԼՈ 9 1:150
ՀՀԼՈՒՅՈՒՔՈՍ ՀՈՒՀՈՍ 11.90 ԿՈՂՔՅՔՑԿԼՈ 9 1:200
ՀՀԼՈՒՅՈՒՔՈՍ ՀՈՒՀՈՍ 11.90 ԿՈՂՔՅՔՑԿԼՈ 9 1:200
ՀՀԼՈՒՅՈՒՔՈՍ ՔՈՐՈՇՈՒՄՆԱՐՈՒՄ ՊՔԼՍՔՈՍՀՈՍՈՐՈՍ ՊՔԼՍՔՈՍ ՀՈՒՀՈՍ ՀՀԼՈՒՅՈՒՔՈՍ ՔՈՐՈՇՈՒՄՆԱՐՈՒՄ ՊՔԼՍՔՈՍՀՈՍՈՐՈՍ ՊՔԼՍՔՈՍ ՀՈՒՀՈՍ

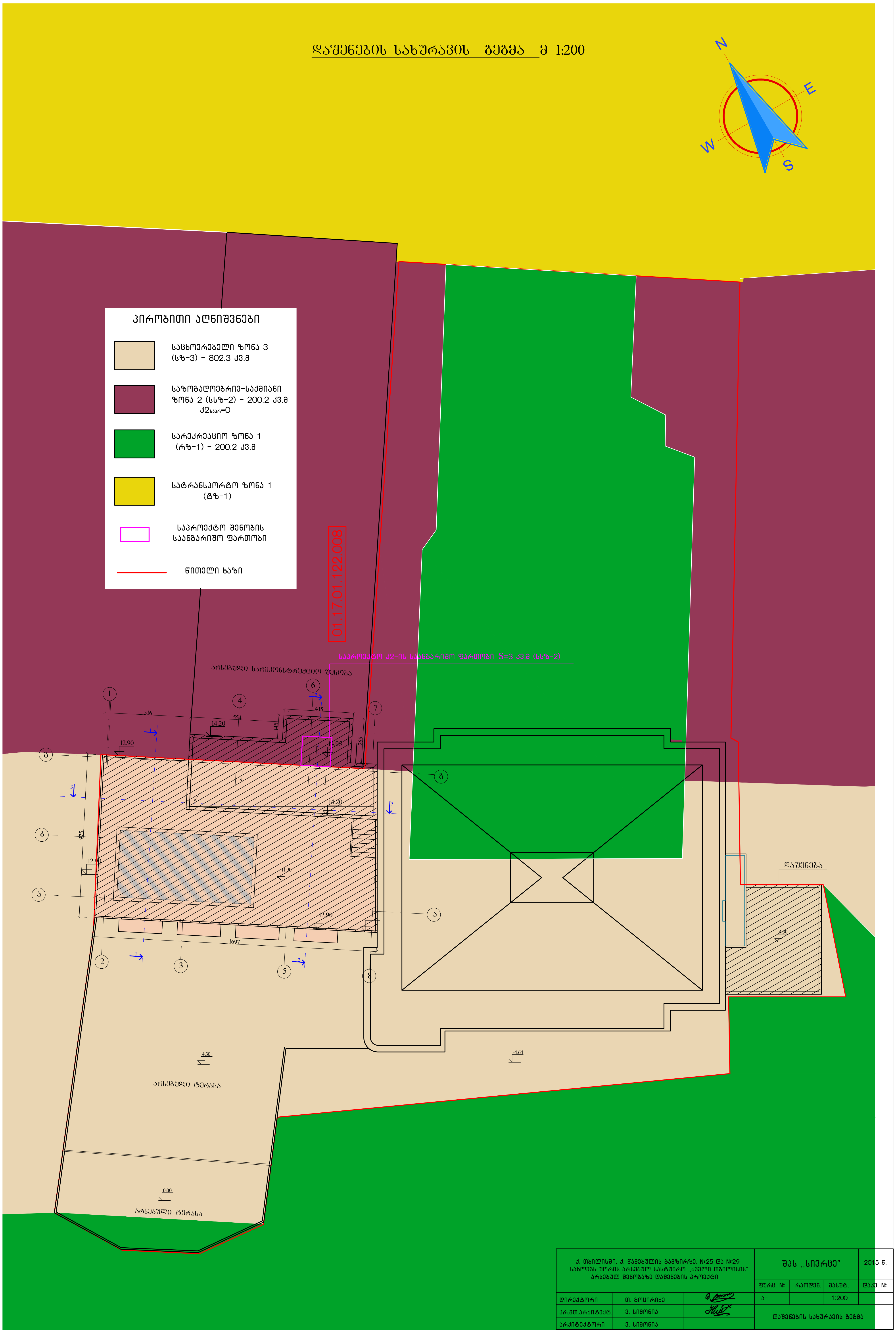

დაშენების სახურავის გეგმა მ 1:200
N
E
W
S
პირობითი აღნიშვნები
საცხოვრებელი ზონა 3 (სზ-3) - 802.3 კვ.მ
საზოგადოებრივ-საქმიანი ზონა 2 (სსზ-2) - 200.2 კვ.მ
კ2საპრ=0
სარეკრეაციო ზონა 1 (რზ-1) - 200.2 კვ.მ
სატრანსპორტო ზონა 1 (ტზ-1)
საპროექტო შენობის საანგარიშო ფართობი
წითელი ხაზი
01.17.01.122.008
საპროექტო კ2-ის საანგარიშო ფართობი S=3 კვ.მ (სსზ-2)
არსებული სარეკონსტრუქციო შენობა
დაშენება
არსებული ტერასა
არსებული ტერასა
ქ. თბილისში, ქ. წამებულის გამზირზე, №25 და №29 სახლებს შორის არსებულ სასტუმრო ,,ძველი თბილისის" არსებულ შენობაზე დაშენების პროექტი
შპს ,,სივრცე"
2015 წ.
ფურც. №
რაოდენ.
მასშტ.
დავ. №
ა-
1:200
დირექტორი
თ. გოცირიძე
პრ.მთ.არქიტექტ.
ვ. სიმონია
არქიტექტორი
ვ. სიმონია
დაშენების სახურავის გეგმა