

ფორმატი A-3

თბილისი 2015 წ.

დაკვეთა №

ექსპლიკაცია:

პირობითი ნიშნები

- ნაკვეთის საზღვარი
- ნაკვეთის ღობე
- გზა
- ჭრილის მაჩვენებელი
- შენობის სამაღლის მაჩვენებელი

შენიშვნები:

1. ნახაზზე საპროექტო შენობის ნაწილი შეესაბამება აბსოლუტურ ნიშნულს -
2. ნახაზზე ზომები მოცემულია მეტრებში
3. ნახაზის ყველა ცვლილება მშენებლობამდე შეთანხმებული უნდა იყოს პროექტის ავტორთან

შეთანხმებულია დამკვეთთან | ხელმოწერა

პროექტის სახელწოდება

საზოგადოებრივი და საცხოვრებელი დანიშნულების შენობა იალბუზის ქ. №7 და ლუსინიანის №5 ქუჩებს შორის

LSLJM SASCO

ქ. თბილისი, ვაჟა-ფშაველას №16

ტელ/ფაქსი (995 32) 237 51 90

ელ-ფოსტა sasco_group@yahoo.com

თანამდებობა	გვარი	ხელმოწერა	თარიღი
დირექტორი	გ. სიჭინავა		
პროექტის ავტორი	გ. გოთუაძე		
მთ. კონსტრუქტორი	ბ. სურგულაძე		

მასშტაბი	1 200	სართულის გეგმა -6.00 ნიშნულზე
თარიღი		

სტადია	ფურცლები	ფურცელი
პროექტი		ა-02

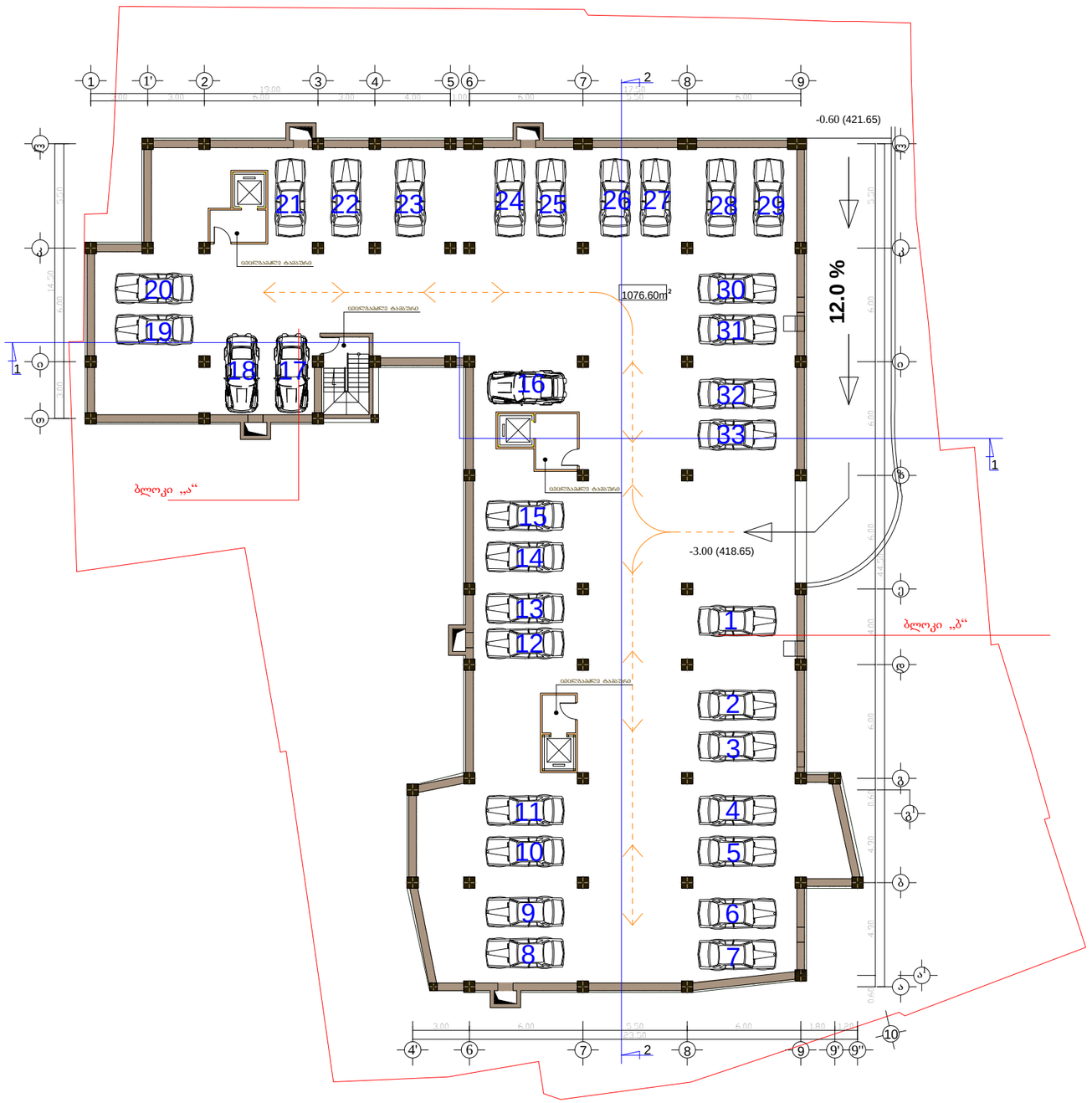

ფორმატი A-3

თბილისი 2015 წ.

დაკვეთა №

ექსპლიკაცია:

პირობითი ნიშნები

- ნაკვეთის საზღვარი
- ნაკვეთის ღობე
- გზა
- ჭრილის მაჩვენებელი
- შენობის სამაღლის მაჩვენებელი

შენიშვნები:

1. ნახაზზე საპროექტო შენობის ნაწილი შეესაბამება აბსოლუტურ ნიშნულს -
2. ნახაზზე ზომები მოცემულია მეტრებში
3. ნახაზის ყველა ცვლილება მშენებლობისას შეთანხმებული უნდა იყოს პროექტის ავტორთან

შეთანხმებულია დამკვეთთან | ხელმოწერა

პროექტის სახელწოდება

საზოგადოებრივი და საცხოვრებელი დანიშნულების შენობა იალბუზის ქ. №7 და ლუსინიანის №5 ქუჩებს შორის

ქ. თბილისი, ვაჟა-ფშაველას №16

ტელ/ფაქსი (995 32) 237 51 90

ელ-ფოსტა sasco_group@yahoo.com

თანამდებობა	გვარი	ხელმოწერა	თარიღი
დირექტორი	გ. სიჭინავა		
პროექტის ავტორი	გ. გიორგაძე		
მთ. კონსტრუქტორი	ბ. სურგულაძე		

მასშტაბი	1 200	სართულის გეგმა -3.00 ნიშნულზე	
თარიღი			
სტადია		ფურცლები	ფურცელი
პროექტი			ა-03

ფორმატი	A-3	თბილისი 2015 წ.
		დაკვეთა №

ექსპლიკაცია:

კომერციულის ფართი: 501.83 კვ.მ.

ბინების ფართი: 342.73 კვ.მ.

სადარბაზოს და კიბის უჯრედის ფართი: 124.86 კვ.მ.

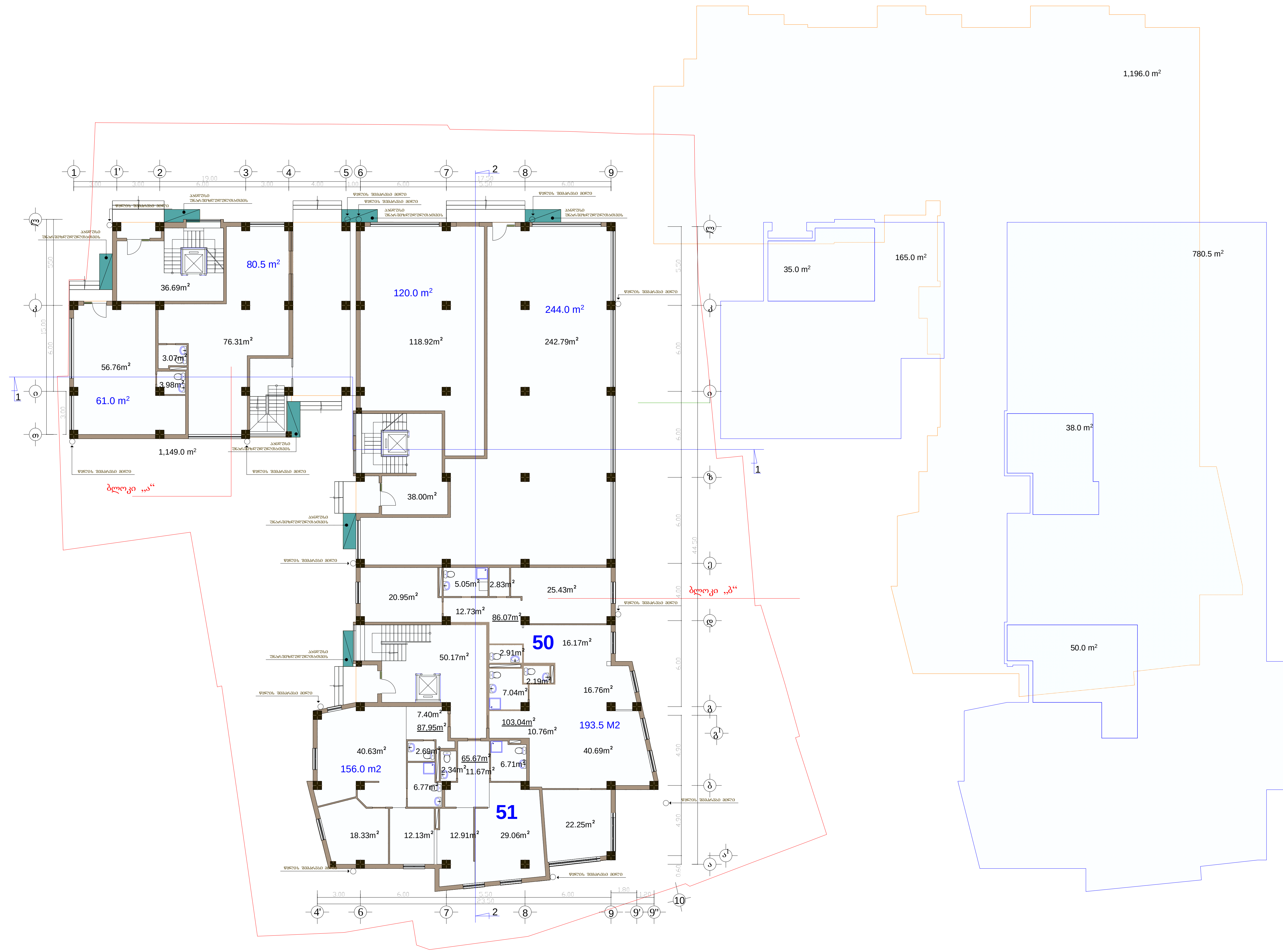

განაშენიანების ფართობი -1196.0 კვ.მ.

განაშენიანების ფართობი კ1 -1049.0 კვ.მ.

განაშენიანების ინტენსივობის ფართობი კ2-945.0 კვ.მ.

პირობითი ნიშნები

- ნაკვეთის საზღვარი
- ნაკვეთის ღობე
- გზა
1 - ჭრილის მაჩვენებელი
±0.00 - შენობის სიმაღლის მაჩვენებელი

შენიშვნები:

1. ნახაზზე საპროექტო შენობის ნოლი შეესაბამება აბსოლუტურ ნიშნულს - 422,25
2. ნახაზზე ზომები მოცემულია მეტრებში
3. ნახაზის ყველა ცვლილება მშენებლობისას შეთანხმებული უნდა იყოს პროექტის ავტორთან

შეთანხმებულია დამკვეთთან	ხელმოწერა

პროექტის სახელწოდება

საზოგადოებრივი და საცხოვრებელი დანიშნულების შენობა იალბუზის ქ. №7 და ლუსინიანის №5 ქუჩებს შორის

SASCO

ქ. თბილისი, ვაჟა-ფშაველას №16

ტელ/ფაქსი (995 32) 237 51 90

ელ-ფოსტა sasco_group@yahoo.com

თანამდებობა	გვარი	ხელმოწერა	თარიღი
დირექტორი	გ. სიჭინავა		
პროექტის ავტორი	გ. გიორგაძე		
მთ. კონსტრუქტორი	ბ. სურგულაძე		

მასშტაბი	1 200	I სართულის გეგმა 0.00 (422.25) ნიშნულზე
თარიღი		

სტადია	ფურცლები	ფურცელი
პროექტი		ა-04

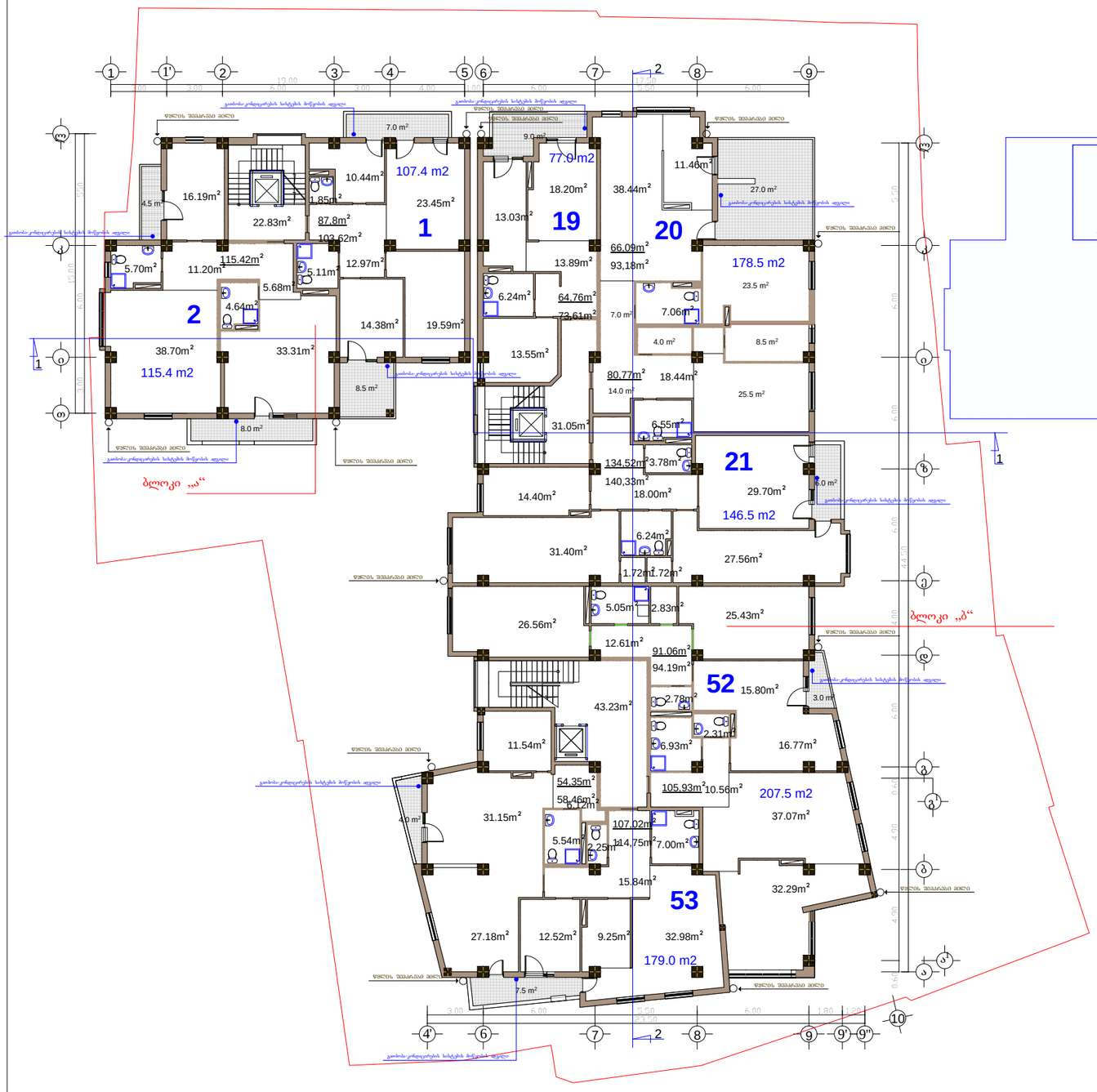

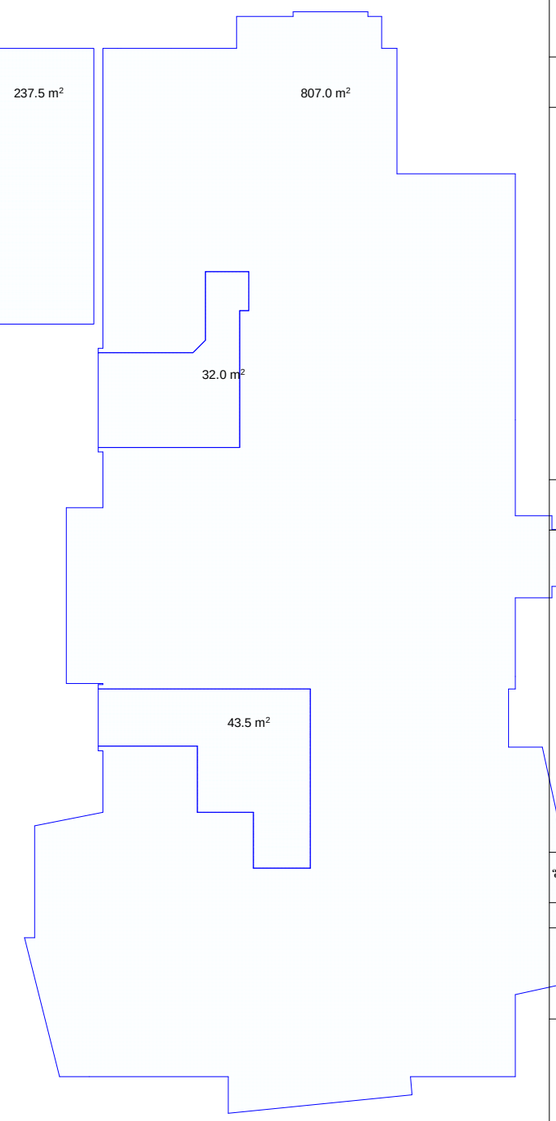

განაშენიანების ინტენსივობის ფართობი 12-1044.5 კვ.მ.

ფორმატი A-3	თბილისი 2015 წ.
	დაკვეთა №

ექსპლიკაცია:

ბინების ფართი: 907.72 კვ.მ.

საზაფხულოს ფართი: 84.91 კვ.მ.

სადარბაზოს და კიბის უჯრედის ფართი: 97.11 კვ.მ.

პირობითი ნაშნები

- ნაკვეთის საზღვარი
- ნაკვეთის ღობე
- გზა
- 1 — ჭრილის მაჩვენებელი
- +3.50 — შენობის სამაღლის მაჩვენებელი

შენიშვნები:

1. ნახაზზე საპროექტო შენობის ნაწილი შეესაბამება აბსოლუტურ ნიშნულს - 422,25
2. ნახაზზე ზომები მოცემულია მეტრებში
3. ნახაზის ყველა ცვლილება შეუსაბამებას შეთანხმებული უნდა იყოს პროექტის ავტორთან

შეთანხმებულია დამკვეთთან	ხელმოწერა

პროექტის სახელწოდება

საზოგადოებრივი და საცხოვრებელი დანიშნულების შენობა იალბუზის ქ. №7 და ლუსინიანის №5 ქუჩებს შორის

ქ. თბილისი, გაჯა-ფშაველას №16

ტელ/ფაქსი (995 32) 237 51 90

ელ-ფოსტა sasco_group@yahoo.com

თანამდებობა	გვარი	ხელმოწერა	თარიღი
დირექტორი	გ. სიჭინავა		
პროექტის ავტორი	გ. გაორგაძე		
მთ. კონსტრუქტორი	ბ. სურგულაძე		
მასშტაბი	1 200	II სართულის გეგმა 3.50 ნიშნულზე	
თარიღი			

სტადია	ფურცლები	ფურცელი
პროექტი		ა-05

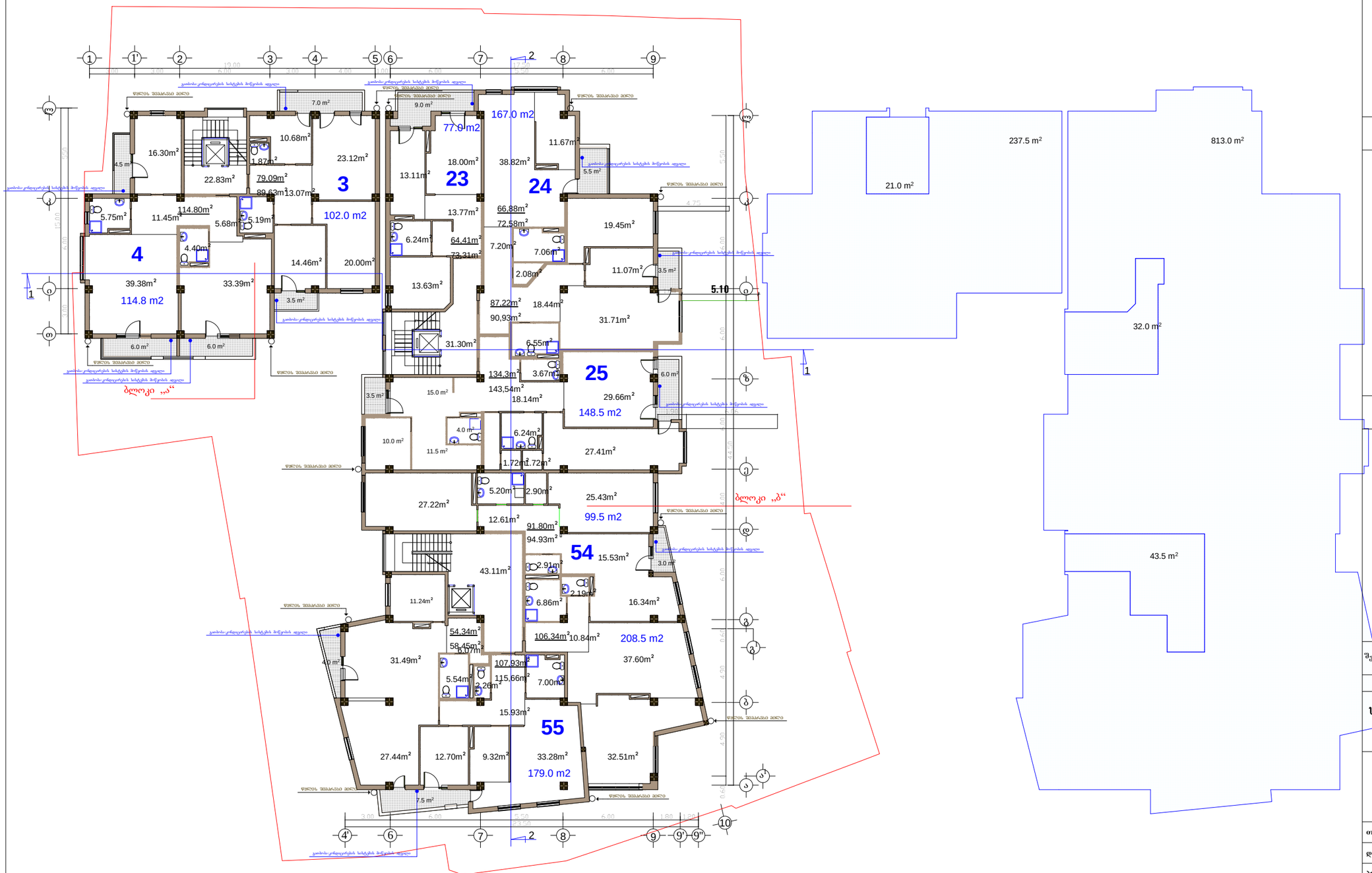

განაშენიანების ინტენსივობის ფართობი 42-1050.5 კვ.მ.

ფორმატი A-3 | თბილისი 2015 წ. | დაკვეთა №

ექსპლიკაცია:

ბინების ფართი: 907.11 კვ.მ.

საზაფხულოს ფართი: 69.76 კვ.მ.

სადარბაზოს და კიბის უჯრედის ფართი: 97.24 კვ.მ.

პირობითი ნაშნები

- ნაკვეთის საზღვარი
- ნაკვეთის ღობე
- გზა
- 1 — ჭრილის მაჩვენებელი
- +6.80 — შენობის სამაღლის მაჩვენებელი

შენიშვნები:

1. ნახაზზე საპროექტო შენობის ნაწილი შეესაბამება აბსოლუტურ ნიშნულს - 422,25
2. ნახაზზე ზომები მოცემულია მეტრებში
3. ნახაზის ყველა ცვლილება შეთანხმებული უნდა იყოს პროექტის ავტორთან

შეთანხმებულია დამკვეთთან	ხელმოწერა

პროექტის სახელწოდება

საზოგადოებრივი და საცხოვრებელი დანიშნულების შენობა იალბუზის ქ. №7 და ლუსინიანის №5 ჭურებს შორის

ქ. თბილისი, გაგა-შუაგელას №16
ტელ/ფაქსი (995 32) 237 51 90
ელ-ფოსტა sasco_group@yahoo.com

თანამდებობა	გვარი	ხელმოწერა	თარიღი
დირექტორი	გ. სიჭინავა		
პროექტის ავტორი	გ. ჯორგაძე		
მთ. კონსტრუქტორი	ბ. სურგულაძე		
მასშტაბი	1 200	III სართულის გეგმა 6.80 ნიშნულზე	
თარიღი			
სტადია		ფურცლები	ფურცელი
პროექტი			ა-06

ფორმატი A-3 | თბილისი 2015 წ. | დაკვეთა №

ექსპლიკაცია:

ბინების ფართი: 920.58 კვ.მ.

საზაფხულოს ფართი: 75.19 კვ.მ.

სადარბაზოს და კიბის უჯრედის ფართი: 97.24 კვ.მ.

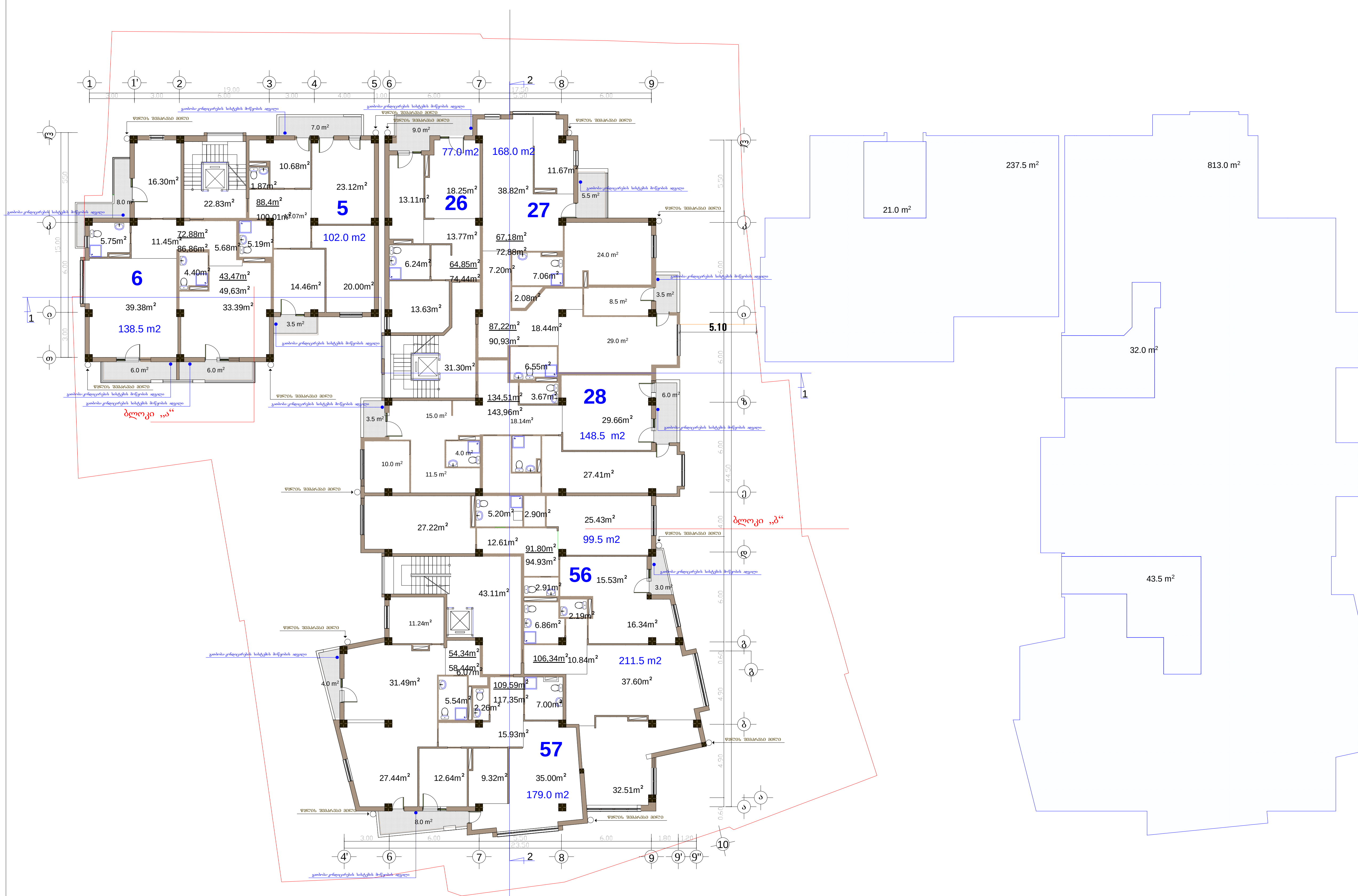

ᲒᲐᲜᲐᲨᲔᲜᲘᲐᲜᲔᲑᲘᲡ ᲘᲜᲢᲔᲜᲡᲘᲕᲝᲑᲘᲡ ᲤᲐᲠᲗᲝᲑᲘ Კ2-1050.5 ᲙᲕ.Მ.

პირობითი ნიშნები

- ნაკვეთის საზღვარი
- ნაკვეთის ღობე
- გზა
- ჭრილის მაჩვენებელი (1)
- შენობის სიმაღლის მაჩვენებელი (+10.10)

შენიშვნები:

1. ნახაზზე საპროექტო შენობის ნოლი შეესაბამება აბსოლუტურ ნიშნულს - 422,25
2. ნახაზზე ზომები მოცემულია მეტრებში
3. ნახაზის ყველა ცვლილება მშენებლობისას შეთანხმებული უნდა იყოს პროექტის ავტორთან

შეთანხმებულია დამკვეთთან	ხელმოწერა

პროექტის სახელწოდება

საზოგადოებრივი და საცხოვრებელი დანიშნულების შენობა იალბუზის ქ. №7 და ლუსინიანის №5 ქუჩებს შორის

ᲡᲐᲡᲙᲝ SASCO
ქ. თბილისი, ვაჟა-ფშაველას №16
ტელ/ფაქსი (995 32) 237 51 90
ელ-ფოსტა sasco_group@yahoo.com

თანამდებობა	გვარი	ხელმოწერა	თარიღი
დირექტორი	გ. სიჭინავა		
პროექტის ავტორი	გ. გიორგაძე		
მთ. კონსტრუქტორი	ბ. სურგულაძე		

მასშტაბი	1 200	IV სართულის გეგმა 10.10 ნიშნულზე
თარიღი		

სტადია	ფურცლები	ფურცელი
პროექტი		ა-07

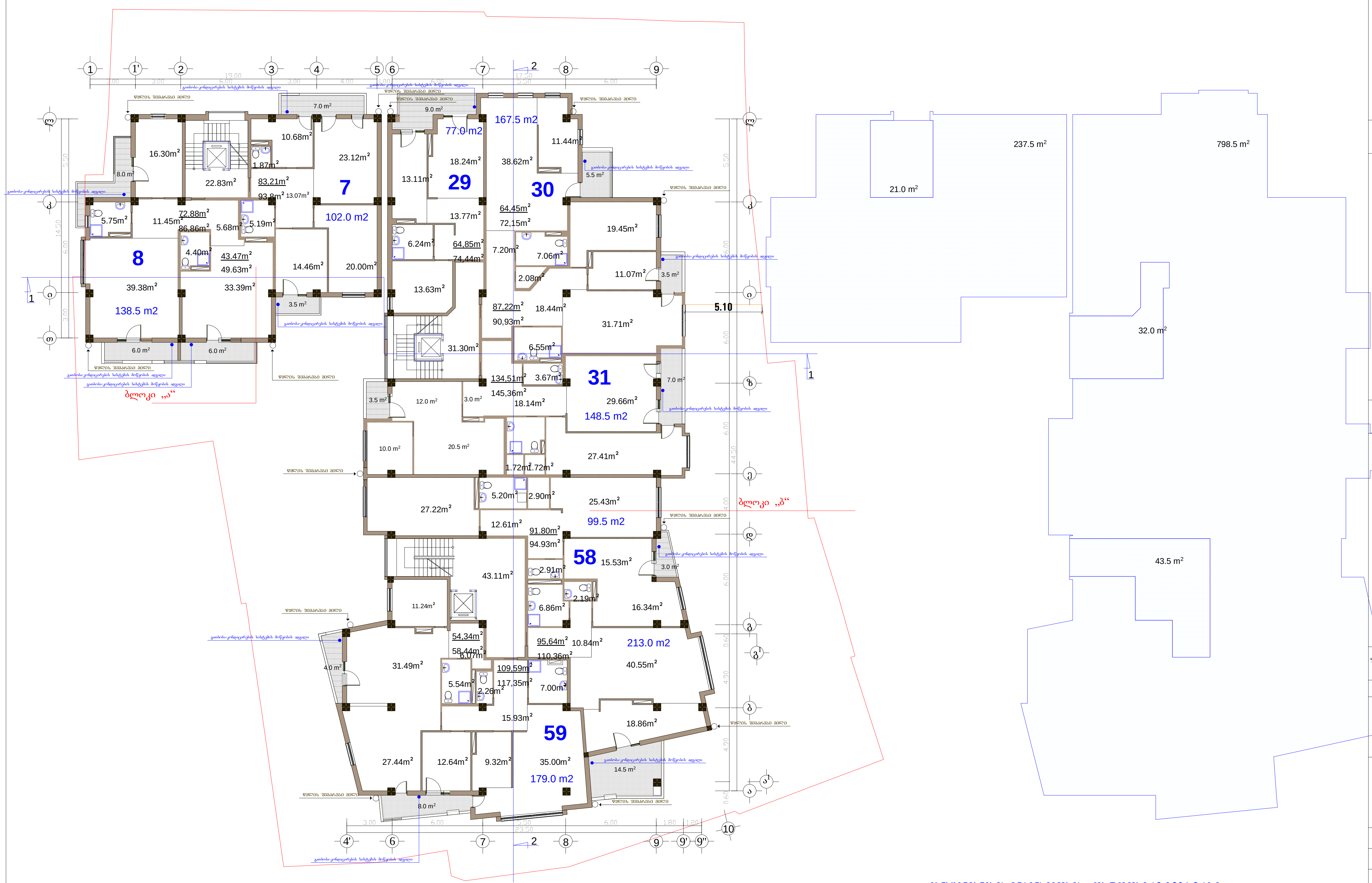

განაშენიანების ინტენსივობის ფართობი კ2-1036.0 კვ.მ.

ფორმატი A-3 | თბილისი 2015 წ. | დაკვეთა №

ექსპლიკაცია:

ბინების ფართი: 901.96 კვ.მ.

საზაფხულოს ფართი: 90.29 კვ.მ.

სადარბაზოს და კიბის უჯრედის ფართი: 97.24 კვ.მ.

პირობითი ნიშნები

- ნაკვეთის საზღვარი
- ნაკვეთის ღობე
- გზა
- ჭრილის მაჩვენებელი
- +13.40 - ნიშნულის სიმაღლის მაჩვენებელი

შენიშვნები:

1. ნახაზზე საპროექტო შენობის ნიშნული შეესაბამება აბსოლუტურ ნიშნულს - 422,25
2. ნახაზზე ზომები მოცემულია მეტრებში
3. ნახაზის ყველა ცვლილება შეთანხმებისას შეთანხმებული უნდა იყოს პროექტის ავტორთან

შეთანხმებულია დამკვეთთან | ხელმოწერა

პროექტის სახელწოდება

საზოგადოებრივი და საცხოვრებელი დანიშნულების შენობა იალბუზის ქ. №7 და ლუსინიანის №5 ქუჩებს შორის

SASCO
ქ. თბილისი, ვაჟა-ფშაველას №16
ტელ/ფაქსი (995 32) 237 51 90
ელ-ფოსტა sasco_group@yahoo.com

თანამდებობა	გვარი	ხელმოწერა	თარიღი
დირექტორი	გ. სიჭინავა		
პროექტის ავტორი	გ. გიორგაძე		
მთ. კონსტრუქტორი	ბ. სურგულაძე		

მასშტაბი	1 200
თარიღი	

V სართულის გეგმა 13.40 ნიშნულზე

სტადია	ფურცლები	ფურცელი
პროექტი		ა-08

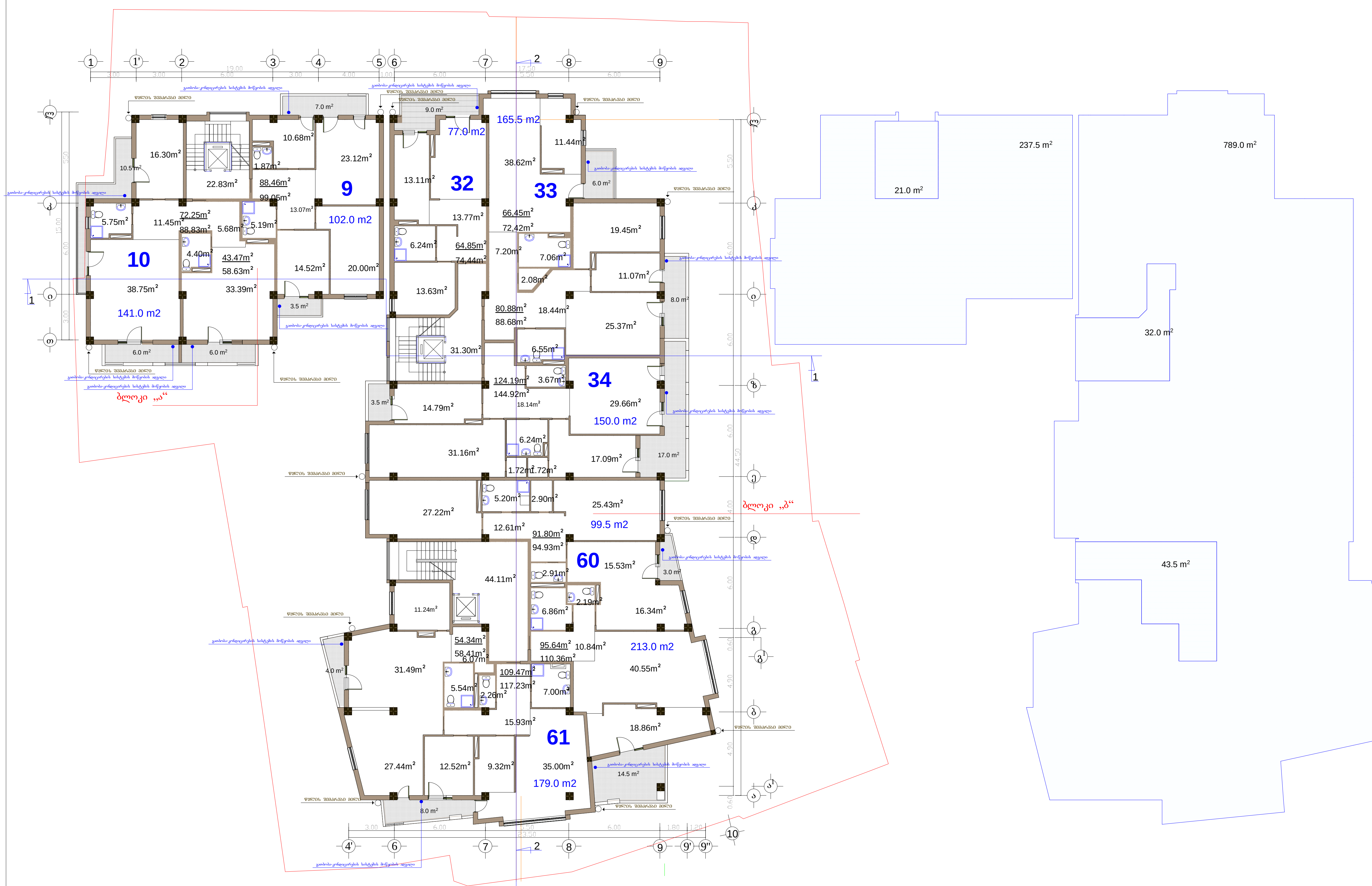

განაშენიანების ინტენსივობის ფართობი კ2-1026.5 კვ.მ.

ფორმატი	A-3	თბილისი 2015 წ.
		დაკვეთა №

ექსპლიკაცია:

ბინების ფართი: 891.80 კვ.მ.

საზაფხულოს ფართი: 107.10 კვ.მ.

სადარბაზოს და კიბის უჯრედის ფართი: 98.24 კვ.მ.

პირობითი ნიშნები

- ნაკვეთის საზღვარი
- ნაკვეთის ღობე
- გზა
- ჭრილის მაჩვენებელი
- +16.70 შენობის სიმაღლის მაჩვენებელი

შენიშვნები:

1. ნახაზზე საპროექტო შენობის ნოლი შეესაბამება აბსოლუტურ ნიშნულს - 422,25
2. ნახაზზე ზომები მოცემულია მეტრებში
3. ნახაზის ყველა ცვლილება მშენებლობისას შეთანხმებული უნდა იყოს პროექტის ავტორთან

შეთანხმებულია დამკვეთთან	ხელმოწერა

პროექტის სახელწოდება

საზოგადოებრივი და საცხოვრებელი დანიშნულების შენობა ილბუზის ქ. №7 და ლუსინიანის №5 ქუჩებს შორის

ქ. თბილისი, ვაჟა-ფშაველას №16
ტელ/ფაქსი (995 32) 237 51 90
ელ-ფოსტა sasco_group@yahoo.com

თანამდებობა	გვარი	ხელმოწერა	თარიღი
დირექტორი	გ. სიჭინავა		
პროექტის ავტორი	გ. გიორგაძე		
მთ. კონსტრუქტორი	ბ. სურგულაძე		

მასშტაბი	1 200	VI სართულის გეგმა 16.70 ნიშნულზე
თარიღი		

სტადია	ფურცლები	ფურცელი
პროექტი		ა-09

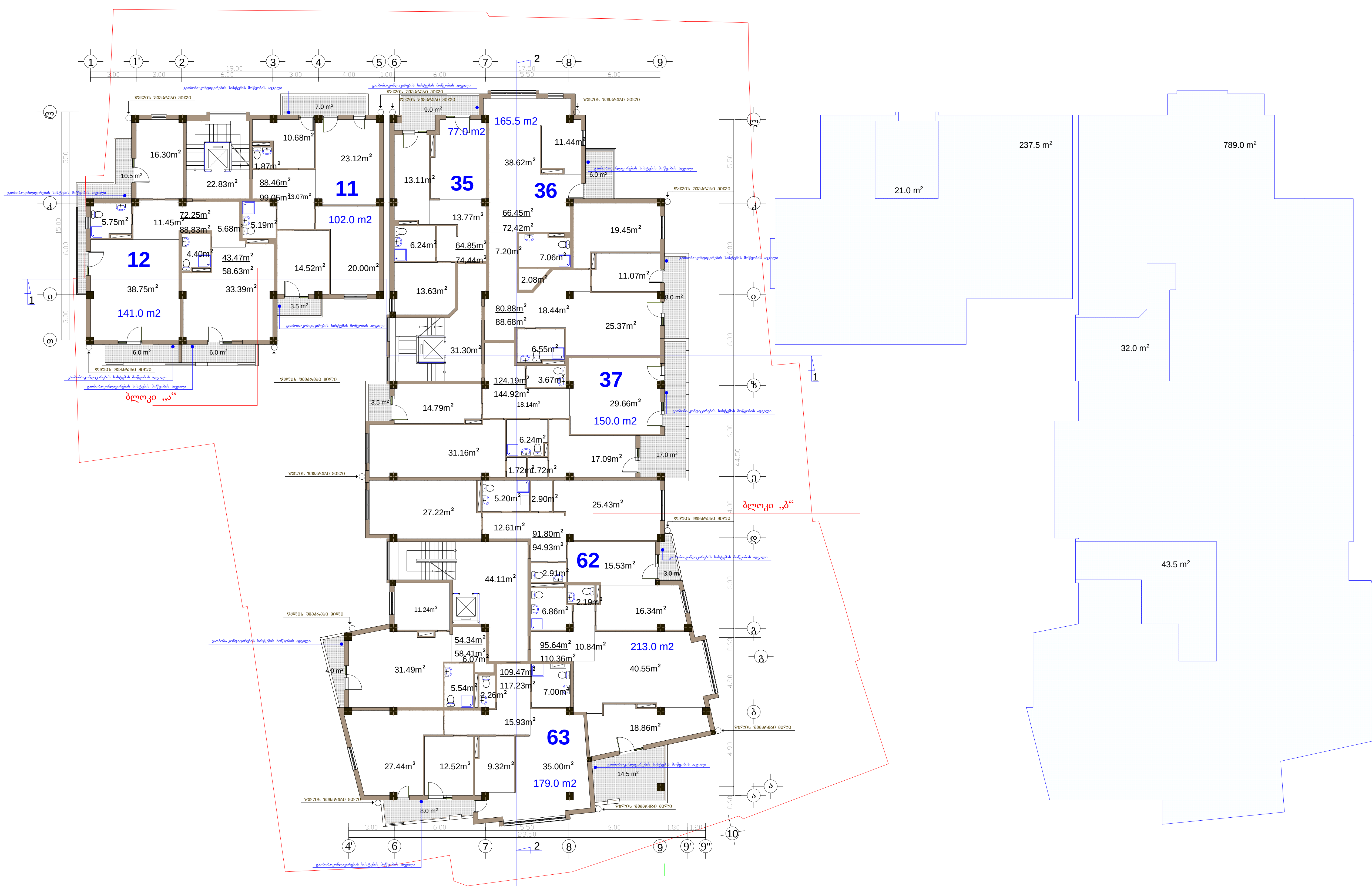

განაშენიანების ინტენსივობის ფართობი კ2-1026.5 კვ.მ.

ფორმატი	A-3	თბილისი 2015 წ.
		დაკვეთა №

ექსპლიკაცია:

ბინების ფართი: 891.80 კვ.მ.

საზაფხულოს ფართი: 107.10 კვ.მ.

სადარბაზოს და კიბის უჯრედის ფართი: 98.24 კვ.მ.

პირობითი ნიშნები

- ნაკვეთის საზღვარი
- ნაკვეთის ღობე
- გზა
- ჭრილის მაჩვენებელი
+20.00 - შენობის სიმაღლის მაჩვენებელი

შენიშვნები:

1. ნახაზზე საპროექტო შენობის ნოლი შეესაბამება აბსოლუტურ ნიშნულს - 422,25
2. ნახაზზე ზომები მოცემულია მეტრებში
3. ნახაზის ყველა ცვლილება მშენებლობისას შეთანხმებული უნდა იყოს პროექტის ავტორთან

შეთანხმებულია დამკვეთთან	ხელმოწერა

პროექტის სახელწოდება

საზოგადოებრივი და საცხოვრებელი დანიშნულების შენობა ილბუზის ქ. №7 და ლუსინიანის №5 ქუჩებს შორის

SASCO
ქ. თბილისი, ვაჟა-ფშაველას №16
ტელ/ფაქსი (995 32) 237 51 90
ელ-ფოსტა sasco_group@yahoo.com

თანამდებობა	გვარი	ხელმოწერა	თარიღი
დირექტორი	გ. სიჭინავა		
პროექტის ავტორი	გ. გიორგაძე		
მთ. კონსტრუქტორი	ბ. სურგულაძე		

მასშტაბი	1 200	VII სართულის გეგმა 20.00 ნიშნულზე
თარიღი		

სტადია	ფურცლები	ფურცელი
პროექტი		ა-10

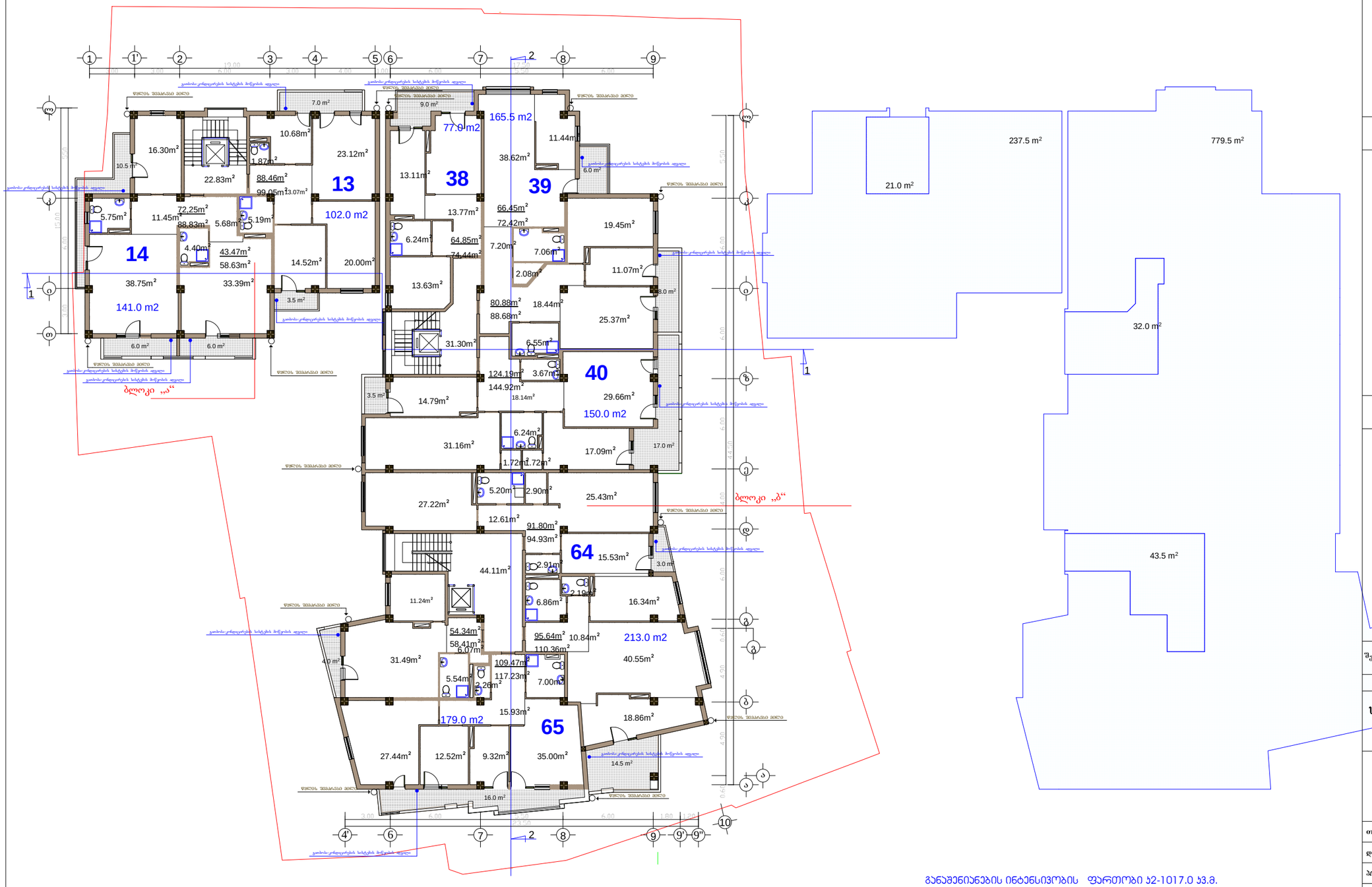

განმარტებითი ინტენსივობის ფართობი 52-1017.0 კვ.მ.

ფორმატი A-3 | თბილისი 2015 წ. | დაკვეთა №

ექსპლიკაცია:

ბინების ფართი: 1027.5 კვ.მ.

საზაფხულოს ფართი: 114.0 კვ.მ.

სადარბაზოს და კიბის უჯრედის ფართი: 98.24 კვ.მ.

პირობითი ნაშნები

- ნაკვეთის საზღვარი
- ნაკვეთის ღობე
- გზა
- 1 — ჭრილის მაჩვენებელი
- +23.30 — შენობის სამაღლის მაჩვენებელი

შენიშვნები:

1. ნახაზზე საპროექტო შენობის ნაწილი შეესაბამება აბსოლუტურ ნიშნულს - 422,25
2. ნახაზზე ზომები მოცემულია მეტრებში
3. ნახაზის ყველა ცვლილება მშენებლობისას შეთანხმებული უნდა იყოს პროექტის ავტორთან

შეთანხმებულია დამკვეთთან	ხელმოწერა

პროექტის სახელწოდება

საზოგადოებრივი და საცხოვრებელი დანიშნულების შენობა იალბუზის ქ. №7 და ლუსინიანის №5 ჭიშკრებს შორის

ქ. თბილისი, გაგა-ფშაველას №16
ტელ/ფაქსი (995 32) 237 51 90
ელ-ფოსტა sasco_group@yahoo.com

თანამდებობა	გვარი	ხელმოწერა	თარიღი
დირექტორი	გ. სეჭნაია		
პროექტის ავტორი	გ. ჯიორგაძე		
მთ. კონსტრუქტორი	ბ. სურგულაძე		
მასშტაბი	1 200	VIII სართულის გეგმა 23.30 ნიშნულზე	
თარიღი			
სტადია		ფურცლები	ფურცელი
პროექტი			ა-11

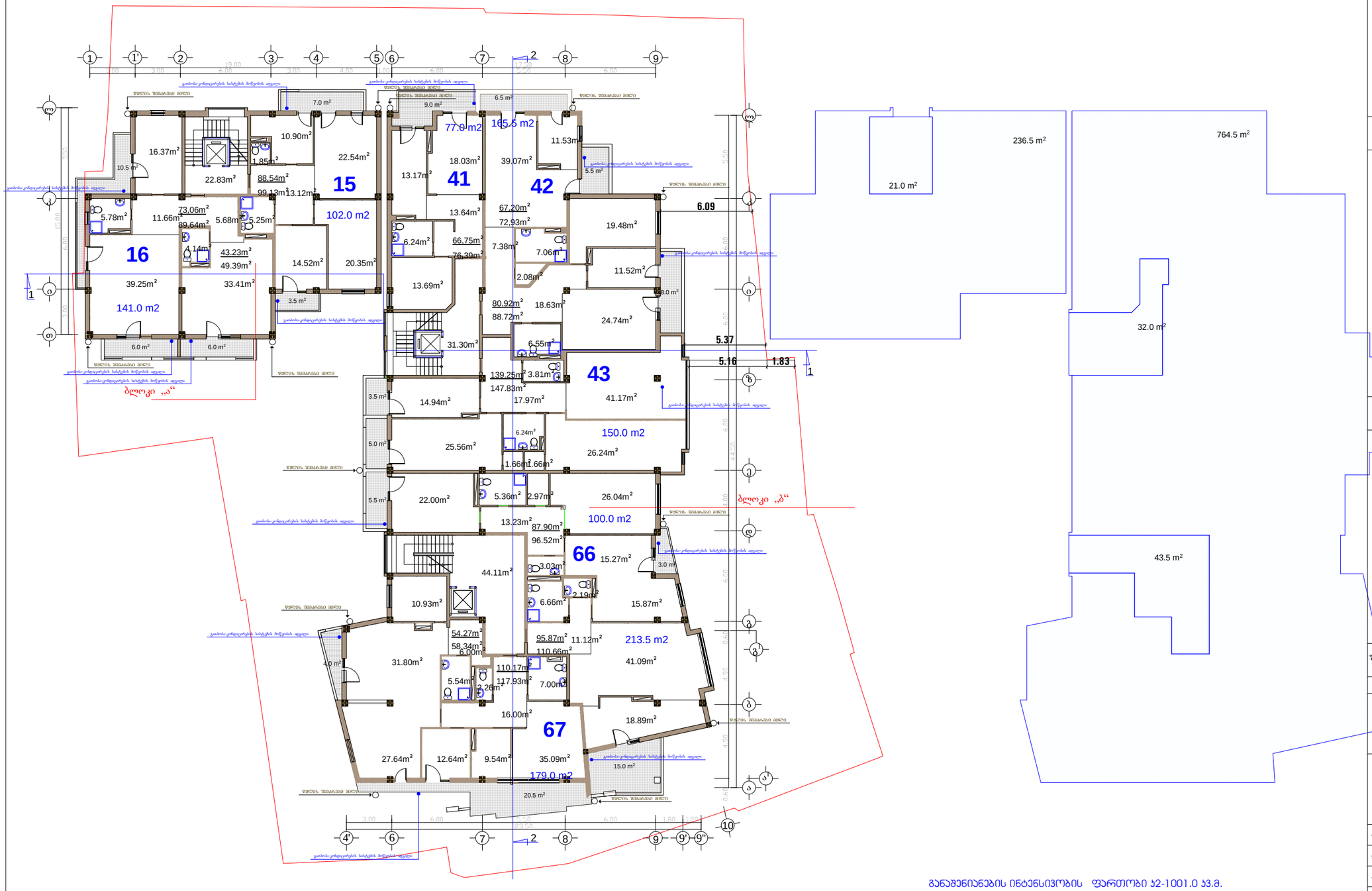

განმეორებების ინტენსივობის ფართობი 42-1001.0 კვ.მ.

ფორმატი A-3

თბილისი 2015 წ.

დაკვეთა №

ექსპლიკაცია:

ბინების ფართი: 1128.0 კვ.მ.

საზაფხულოს ფართი: 118.5 კვ.მ.

სადარბაზოს და კიბის უჯრედის ფართი: 98.24 კვ.მ.

პირობითი ნაშნები

- ნაკვეთის საზღვარი
- ნაკვეთის ღობე
- გზა
- 1 — ჭრილის მაჩვენებელი
- +26.60 — შენობის სამაღლის მაჩვენებელი

შენიშვნები:

1. ნახაზზე საპროექტო შენობის ნაწილი შეესაბამება აბსოლუტურ ნიშნულს - 422,25
2. ნახაზზე ზომები მოცემულია მეტრებში
3. ნახაზის ყველა ცვლილება შესრულებამდის შეთანხმებული უნდა იყოს პროექტის ავტორთან

შეთანხმებულია დამკვეთთან	ხელმოწერა

პროექტის სახელწოდება

საზოგადოებრივი და საცხოვრებელი დანიშნულების შენობა იალბუზის ქ. №7 და ლუსინიანის №5 ქუჩებს შორის

სასკო SASCO

ქ. თბილისი, გაჯა-ფშაველას №16

ტელ/ფაქსი (995 32) 237 51 90

ელ-ფოსტა sasco_group@yahoo.com

თანამდებობა	გვარი	ხელმოწერა	თარიღი
დირექტორი	გ. სეფიანაგა		
პროექტის ავტორი	გ. გოლგაძე		
მთ. კონსტრუქტორი	ბ. სურგულაძე		
მასშტაბი	1 200	IX სართულის გეგმა 26.60 ნიშნულზე	
თარიღი			
სტადია		ფურცლები	ფურცელი
პროექტი			ა-12

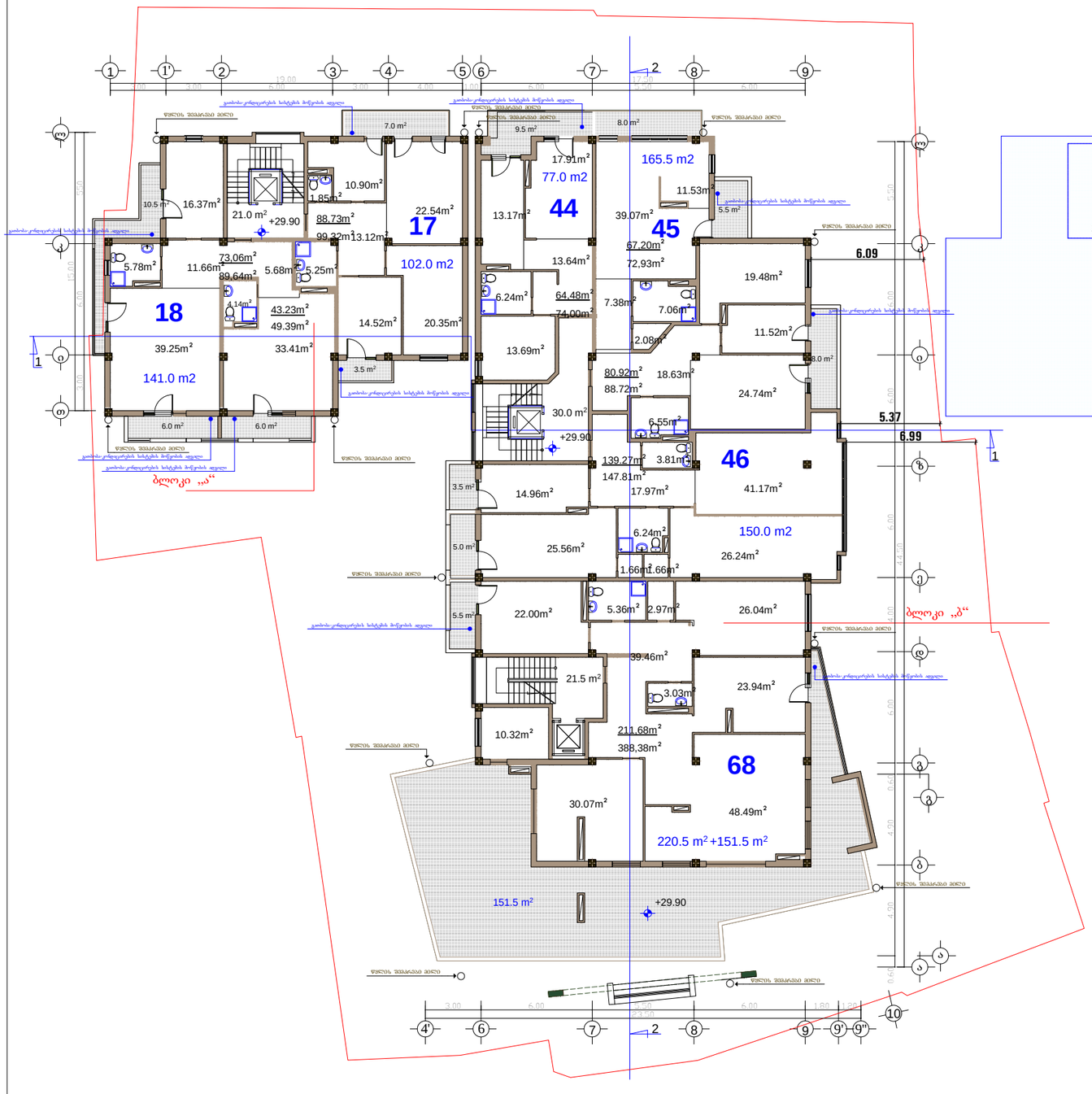

განმეორებების ინტენსივობის ფართობი 42 - 865.5 კვ.მ.

ფორმატი A-3

თბილისი 2015 წ.

დაკვეთა №

ექსპლიკაცია:

ბინების ფართი: 856.0 კვ.მ.

საზაფხულოს ფართი: 78.0 კვ.მ.

ტერასის ფართი: 151.5 კვ.მ.

სადარბაზოს და კიბის უჯრედის ფართი: 72.50 კვ.მ.

პირობითი ნაშნები

- ნაკვეთის საზღვარი
- ნაკვეთის ღობე
- გზა
- 1 - ჭრილის მაჩვენებელი
- +29.90 - შენობის სამაღლის მაჩვენებელი

შენიშვნები:

1. ნახაზზე საპროექტო შენობის ნოლი შეესაბამება აბსოლუტურ ნიშნულს - 422,25
2. ნახაზზე ზომები მოცემულია მეტრებში
3. ნახაზის ყველა ცვლილება შეწონებლობასთან შეთანხმებული უნდა იყოს პროექტის ავტორთან

შეთანხმებულია დამკვეთთან	ხელმოწერა

პროექტის სახელწოდება

საზოგადოებრივი და საცხოვრებელი დანიშნულების შენობა იალბუზის ქ. №7 და ლუსინიანის №5 ქუჩებს შორის

ქ. თბილისი, გაგა-წულაძის №16

ტელ/ფაქსი (995 32) 237 51 90

ელ-ფოსტა sasco_group@yahoo.com

თანამდებობა	გვარი	ხელმოწერა	თარიღი
დირექტორი	გ. ხაჭანავა		
პროექტის ავტორი	გ. გორგაძე		
მთ. კონსტრუქტორი	ბ. სურგულაძე		
მასშტაბი	1 200	X სართულის გეგმა 29.90 ნიშნულზე	
თარიღი			
სტადია		ფურცლები	ფურცელი
პროექტი			ა-13

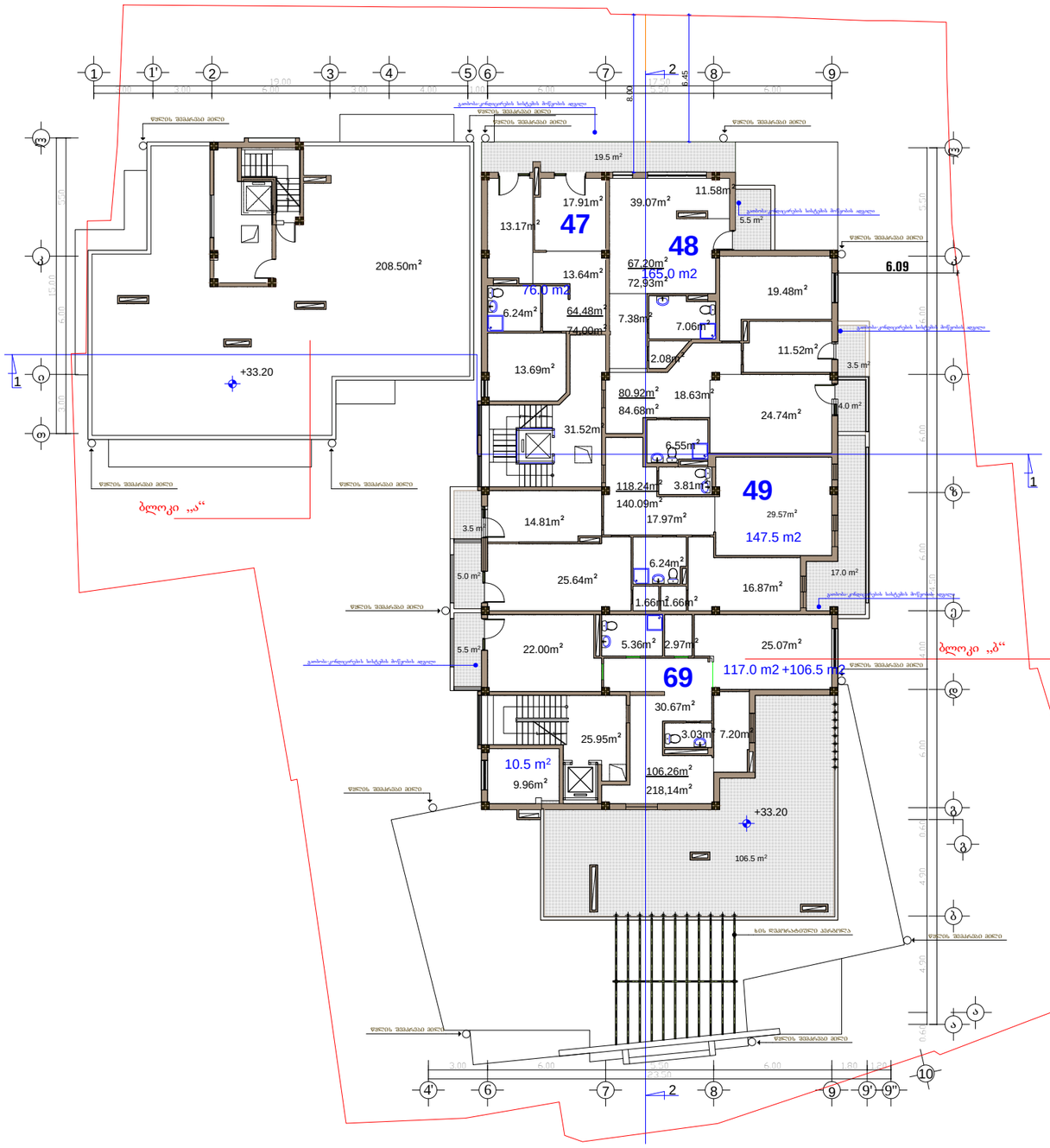
208.50m²
+33.20
ბლოკი „ა“
19.5 m²
17.91m²
13.17m²
47
39.07m²
11.58m²
48
67.20m²
72.93m²
165.0 m2
13.64m²
76.0 m2
6.24m²
64.48m²
74.00m²
7.38m²
7.06m²
12.08m²
19.48m²
6.09
11.52m²
3.5 m²
13.69m²
80.92m²
84.68m²
18.63m²
24.74m²
4.0 m²
31.52m²
6.55m²
118.24m²
140.09m²
3.81m²
49
29.57m²
147.5 m2
14.81m²
17.97m²
3.5 m²
6.24m²
5.0 m²
25.64m²
16.87m²
17.0 m²
1.66m²
1.66m²
5.5 m²
22.00m²
5.36m²
2.97m²
25.07m²
69
117.0 m2 +106.5 m2
ბლოკი „ბ“
30.67m²
25.95m²
3.03m²
7.20m²
10.5 m²
9.96m²
106,26m²
218,14m²
+33.20
106.5 m²
3.00
5.00
12.00
3.00
5.00
4.00
1.00
6.00
17.50
2.50
5.00
8.00
6.45
2
1
1'
2
3
4
5
6
7
8
9
4'
6
7
2
8
9
9'
9"
10
ა
ბ
გ
დ
ე
ვ
ზ
თ
ი
კ
ლ
5.00
4.00
6.00
4.70
0.60
3.00
ფასადის ვიზარდის ხაზი
ფასადის ვიზარდის ხაზი
ფასადის ვიზარდის ხაზი

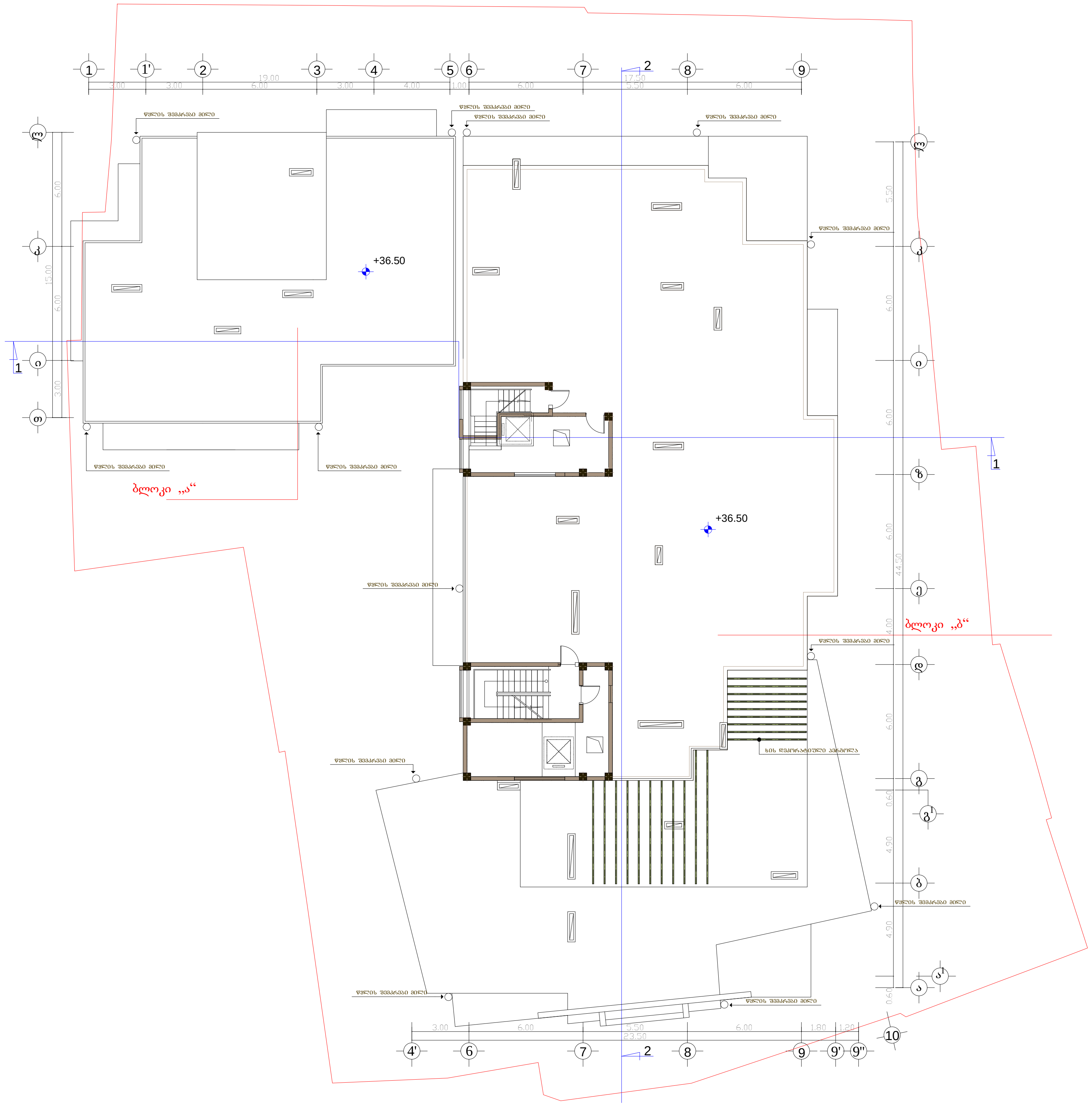

ფორმატი	A-3	თბილისი 2015 წ.	
		დაკვეთა №	

ექსპლიკაცია:

პირობითი ნიშნები

- ნაკვეთის საზღვარი
- ნაკვეთის ღობე
- გზა
- ჭრილის მაჩვენებელი
- +36.50 – შენობის სიმაღლის მაჩვენებელი

შენიშვნები:

1. ნახაზზე საპროექტო შენობის ნოლი შეესაბამება აბსოლუტურ ნიშნულს - 422,25
2. ნახაზზე ზომები მოცემულია მეტრებში
3. ნახაზის ყველა ცვლილება მშენებლობისას შეთანხმებული უნდა იყოს პროექტის ავტორთან

შეთანხმებულია დამკვეთთან	ხელმოწერა

პროექტის სახელწოდება

საზოგადოებრივი და საცხოვრებელი დანიშნულების შენობა იალბუზის ქ. №7 და ლუსინიანის №5 ქუჩებს შორის

SASCO
ქ. თბილისი, ვაჟა-ფშაველას №16
ტელ/ფაქსი (995 32) 237 51 90
ელ-ფოსტა sasco_group@yahoo.com

თანამდებობა	გვარი	ხელმოწერა	თარიღი
დირექტორი	გ. სიჭინავა		
პროექტის ავტორი	გ. გიორგაძე		
მთ. კონსტრუქტორი	ბ. სურგულაძე		

მასშტაბი	1 200	სახურავის გეგმა 36.50 ნიშნულზე	
თარიღი			
სტადია		ფურცლები	ფურცელი
პროექტი			ა-15

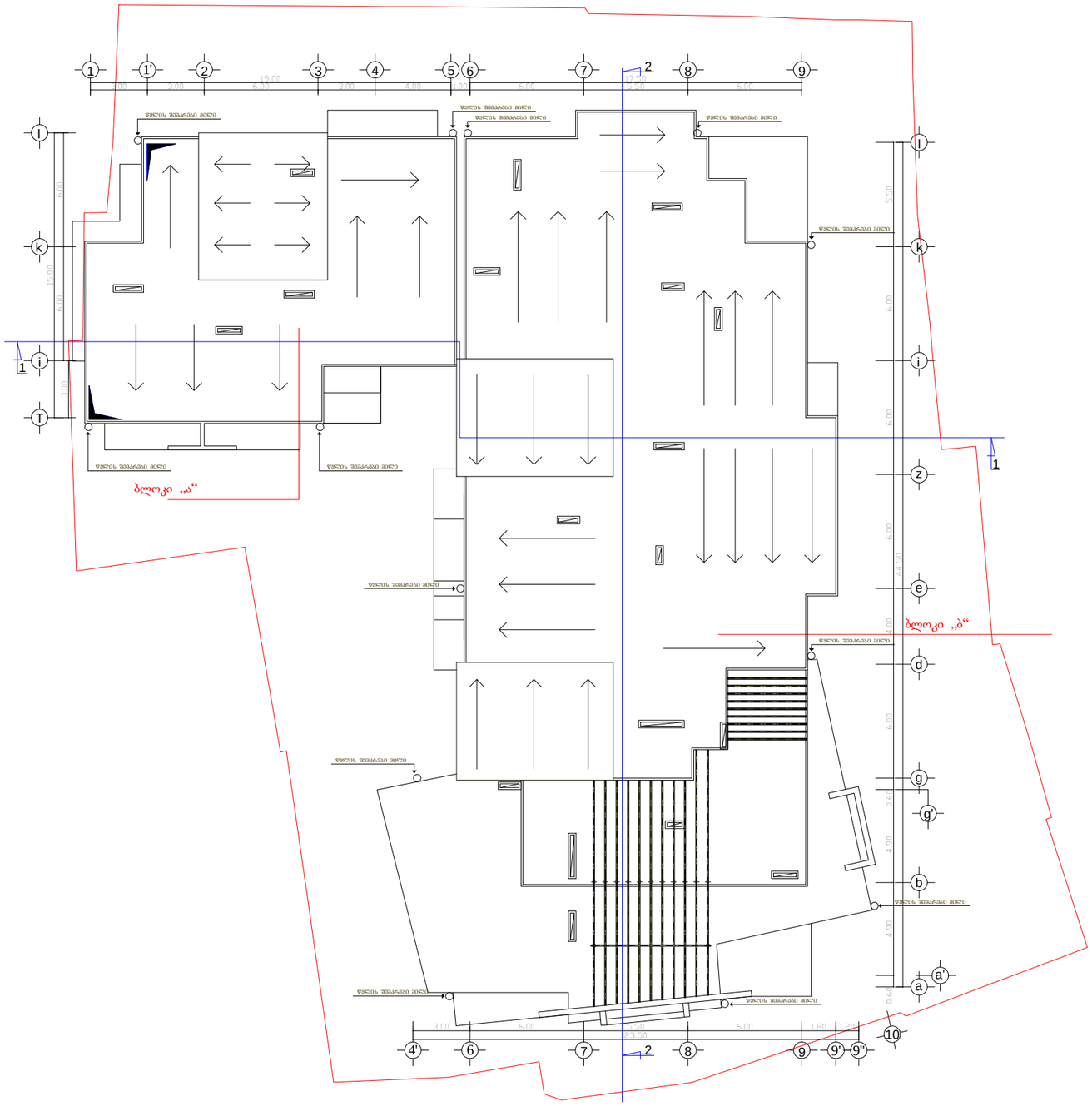

ფორმატი A-3

თბილისი 2015 წ.

დაკვეთა №

ექსპლიკაცია:

პირობითი ნიშნები

- ნაკვეთის საზღვარი
- ნაკვეთის ღობე
- გზა
- 1 - ჭრილის მაჩვენებელი

შენიშვნები:

1. ნახაზზე საპროექტო შენობის ნაწილი შეესაბამება ამხილველურ ნაშრომს - 422,25
2. ნახაზზე ზომები მოცემულია მეტრებში
3. ნახაზის ყველა ცვლილება შესრულებამდის შეთანხმებული უნდა იყოს პროექტის ავტორთან

შეთანხმებულია დამკვეთთან	ხელმოწერა

პროექტის სახელწოდება

საზოგადოებრივი და საცხოვრებელი დანიშნულების შენობა იალბუზის ქ. №7 და ლუსინიანის №5 ქუჩებს შორის

ქ. თბილისი, გაჯა-ფშაველის №16

ტელ/ფაქსი (995 32) 237 51 90

ელ-ფოსტა sasco_group@yahoo.com

თანამდებობა	გვარი	ხელმოწერა	თარიღი
დირექტორი	გ. სეჭნაია		
პროექტის ავტორი	გ. გაორგაძე		
მთ. კონსტრუქტორი	ბ. სურგულაძე		

მასშტაბი	1 200	სახურავის გეგმა
თარიღი		

სტადია	ფურცლები	ფურცელი
პროექტი		ა-16