ქ. თბილისში ვაჟნეთისგზატკეცილი №23-ში ქალაქგეგმარებითი დასაბუთების პროექტი



დამკვეთი: ამხანაგობა "ვაჟნეთის გზატკეცილი №23"

შემსრულებელი: შ.პ.ს. "ბიჯი"

ქ. თბილისი 2013 წელი

ტერიტორიის მდებარეობის საორიენტაციო გეგმა

თბილისი

საქრდენი გეგმა

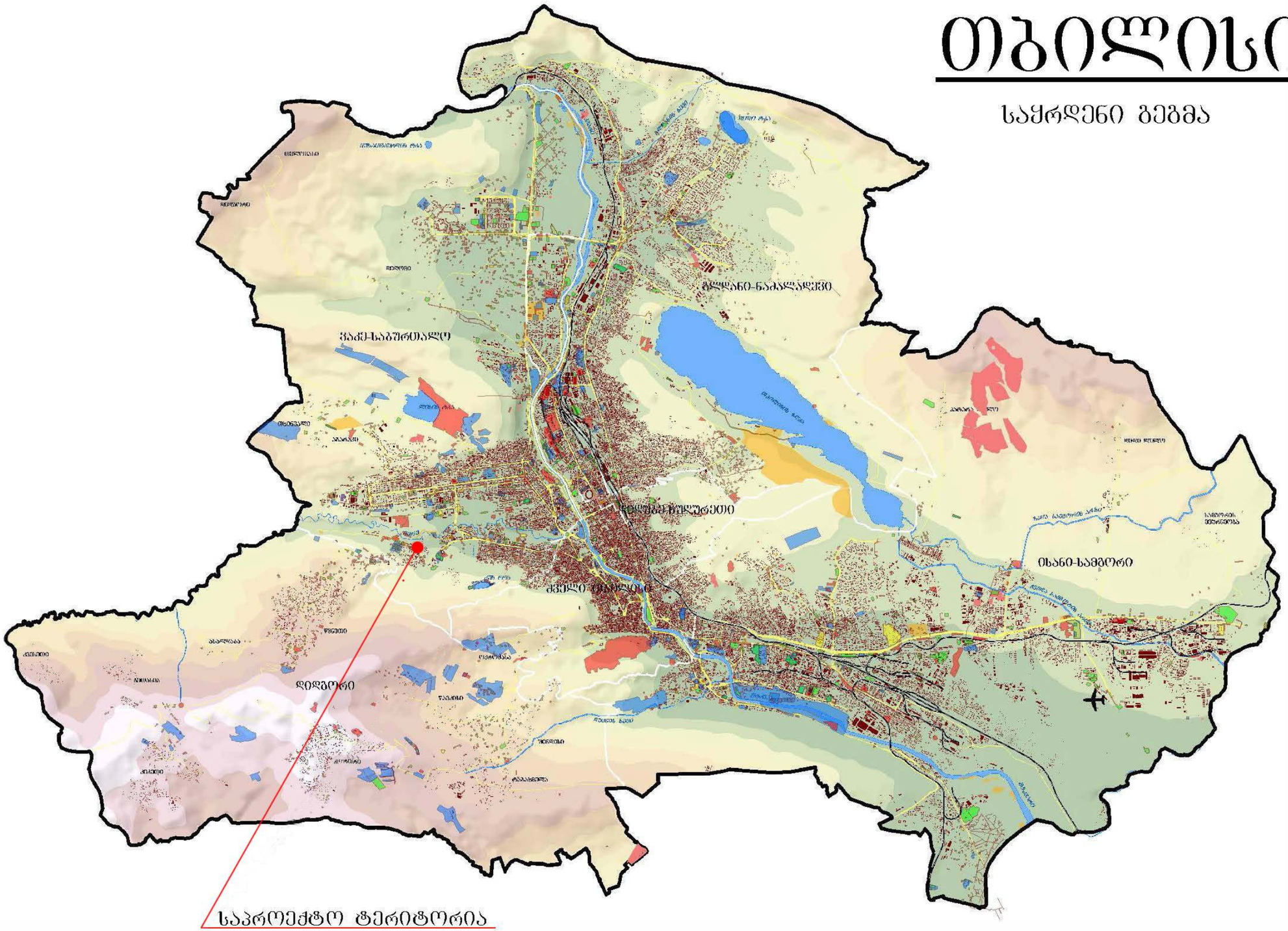

სიტუაციური გეგმა მ 1:2000

საპროექტო ტერიტორია

ტყავის საგალანტერეო ფაბრიკა

წყნეთის გზატკეცილი

წყნეთის გზატკეცილი

ჩიხი

ჩიხი

ჩიხ

საპროექტო ტერიტორია

აეროფოტოგადაღება მ 1:2000



ᲬᲧᲜᲔᲗᲘ ᲒᲖᲐᲢᲙᲔᲪᲘᲚᲖᲔ ᲒᲐᲜᲐᲨᲔᲜᲘᲐᲜᲔᲑᲘᲡ ᲛᲝᲪᲣᲚᲝᲑᲘᲗᲘ ᲒᲐᲜᲗᲨᲚᲐ

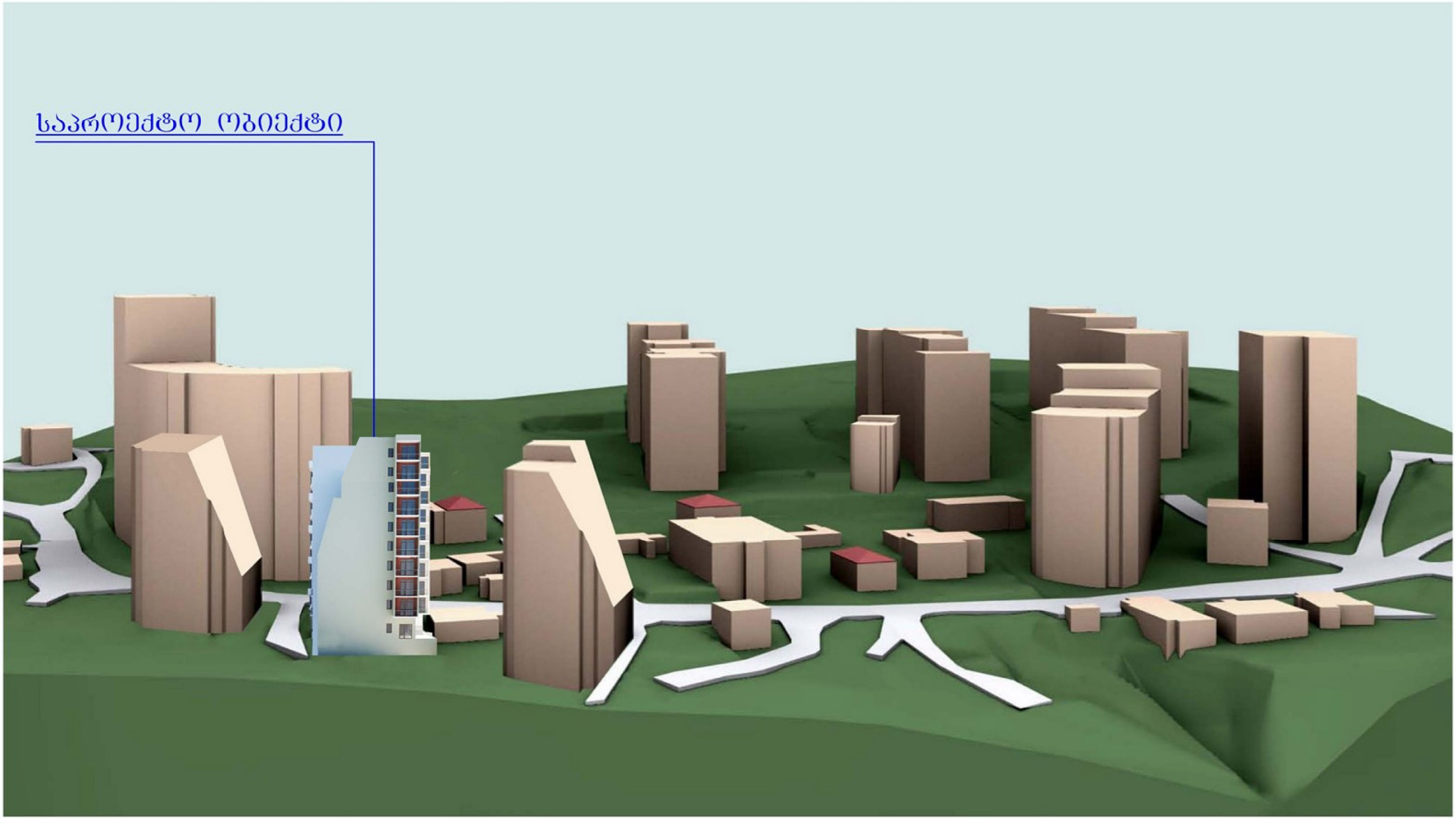

კვარტლის ანალიზი განაშენიანებისა და განაშენიანების ინტენსივობის მიხედვით

ჩვენს მიერ მოთხოვნილი კ2

01.14.07.002.006

კ2=4.8

01.14.07.002.002
კ1=0.52
კ2=5.1

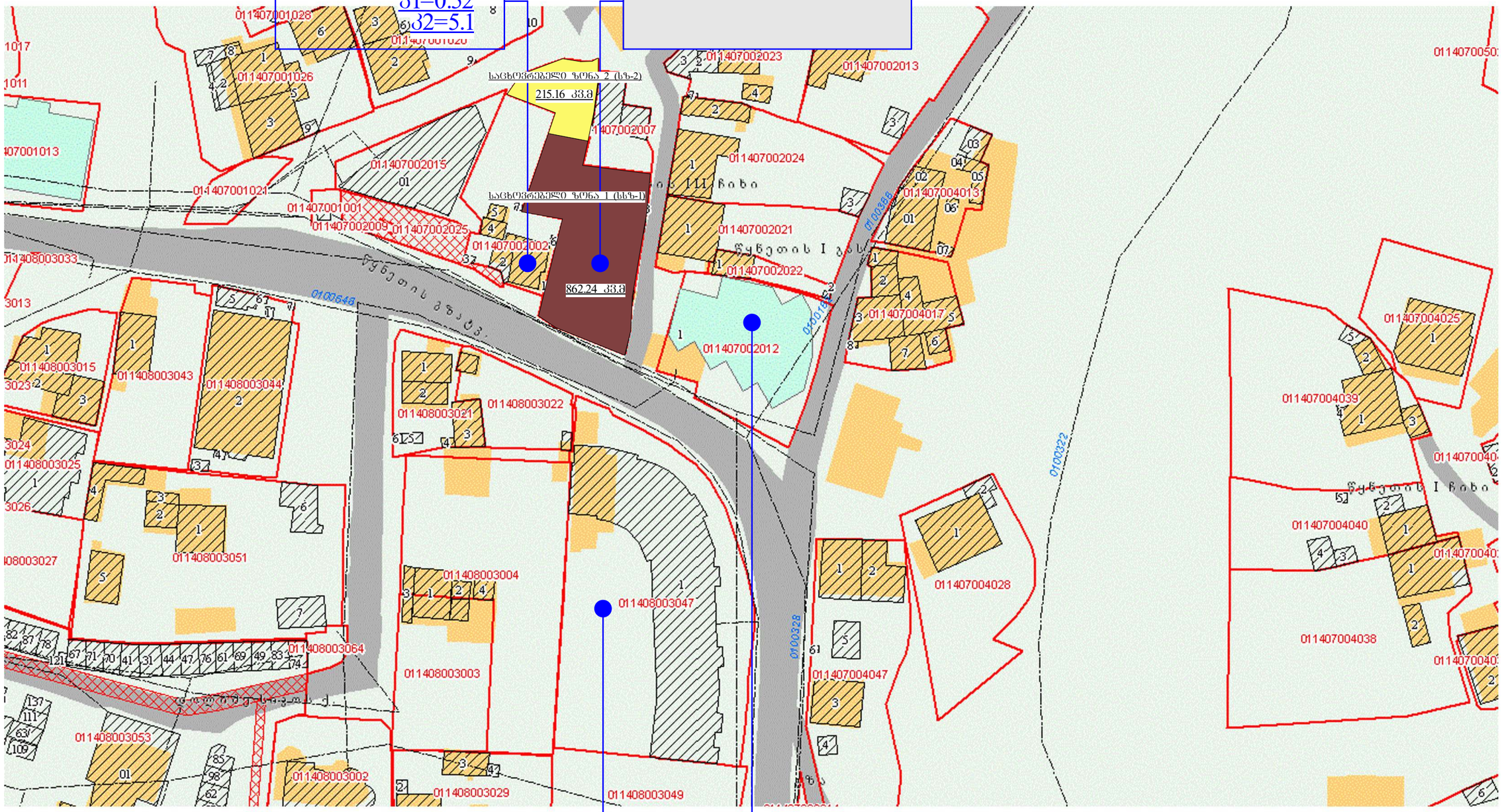

11 სართულიანი

01.14.08.003.047
კ1=0.4
კ2=4.5

10 სართულიანი

01.14.08.002.012
კ1=0.6
კ2=3.4

სატრანსპორტო მაგისტრალებისა და გამწვანებული სივრცეების სქემა

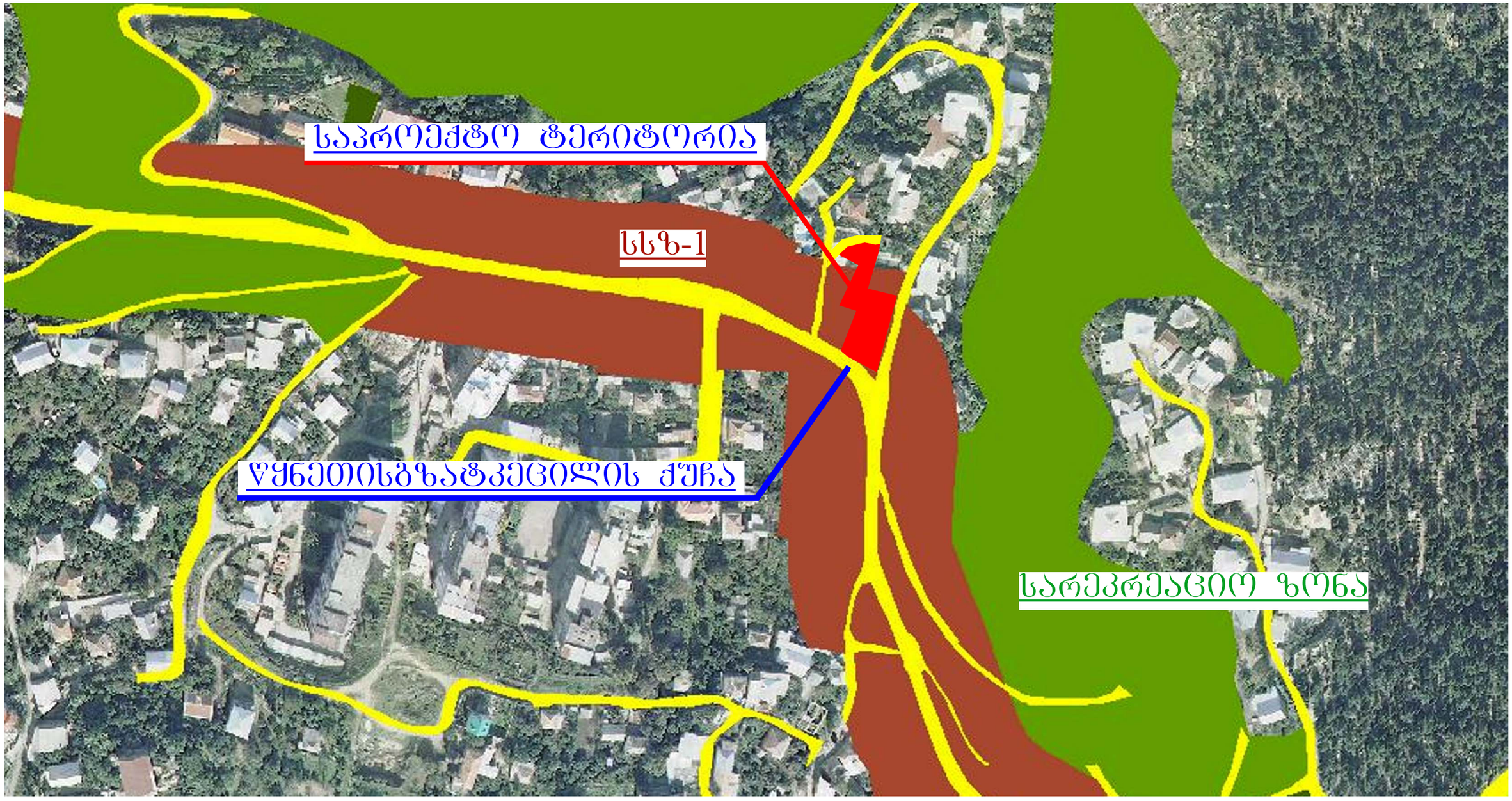

გენერალური გეგმა მ 1:200

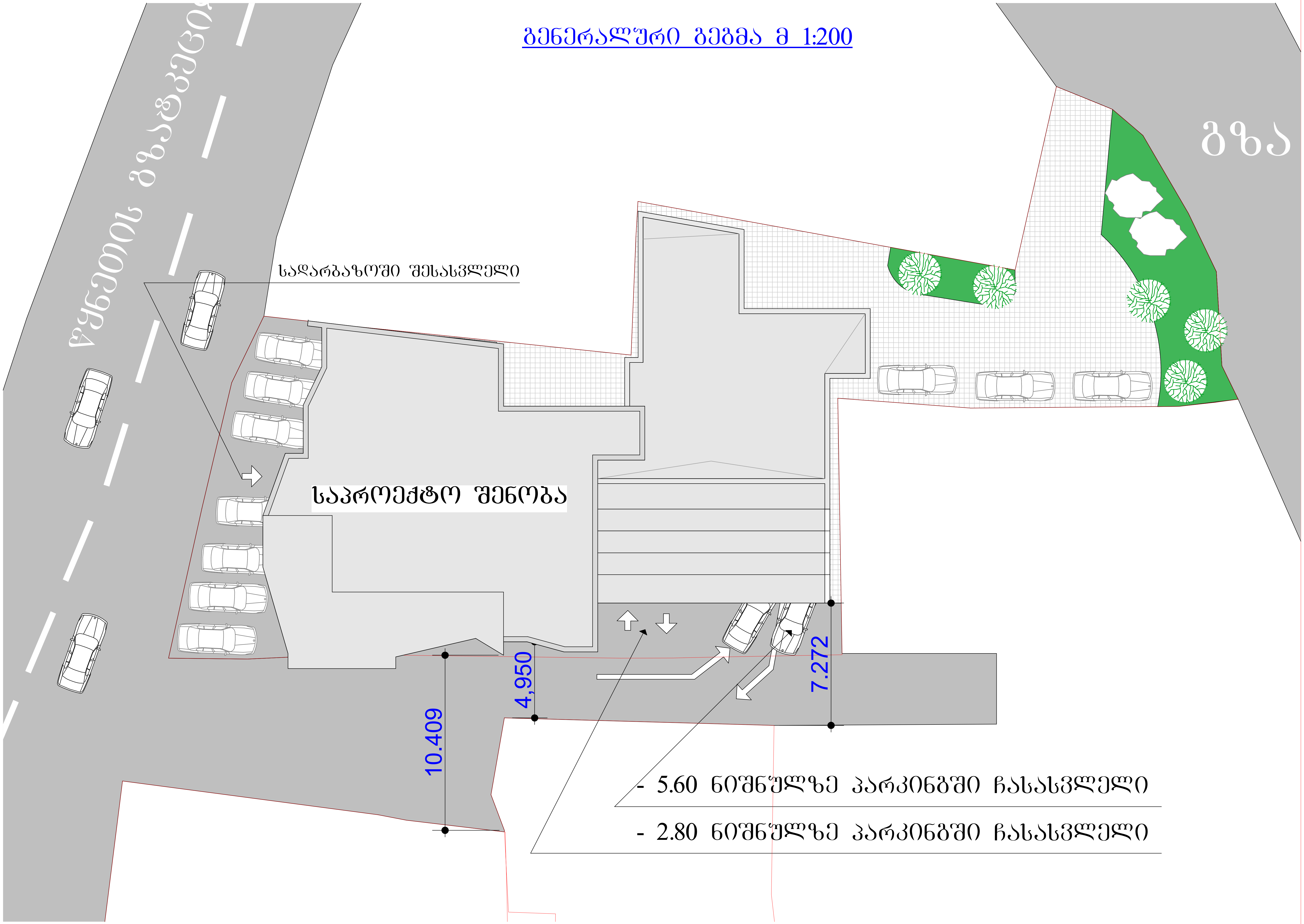

სიმაღლის განსაზღვრის სქემა ღობეთის გას. ქუჩიდან

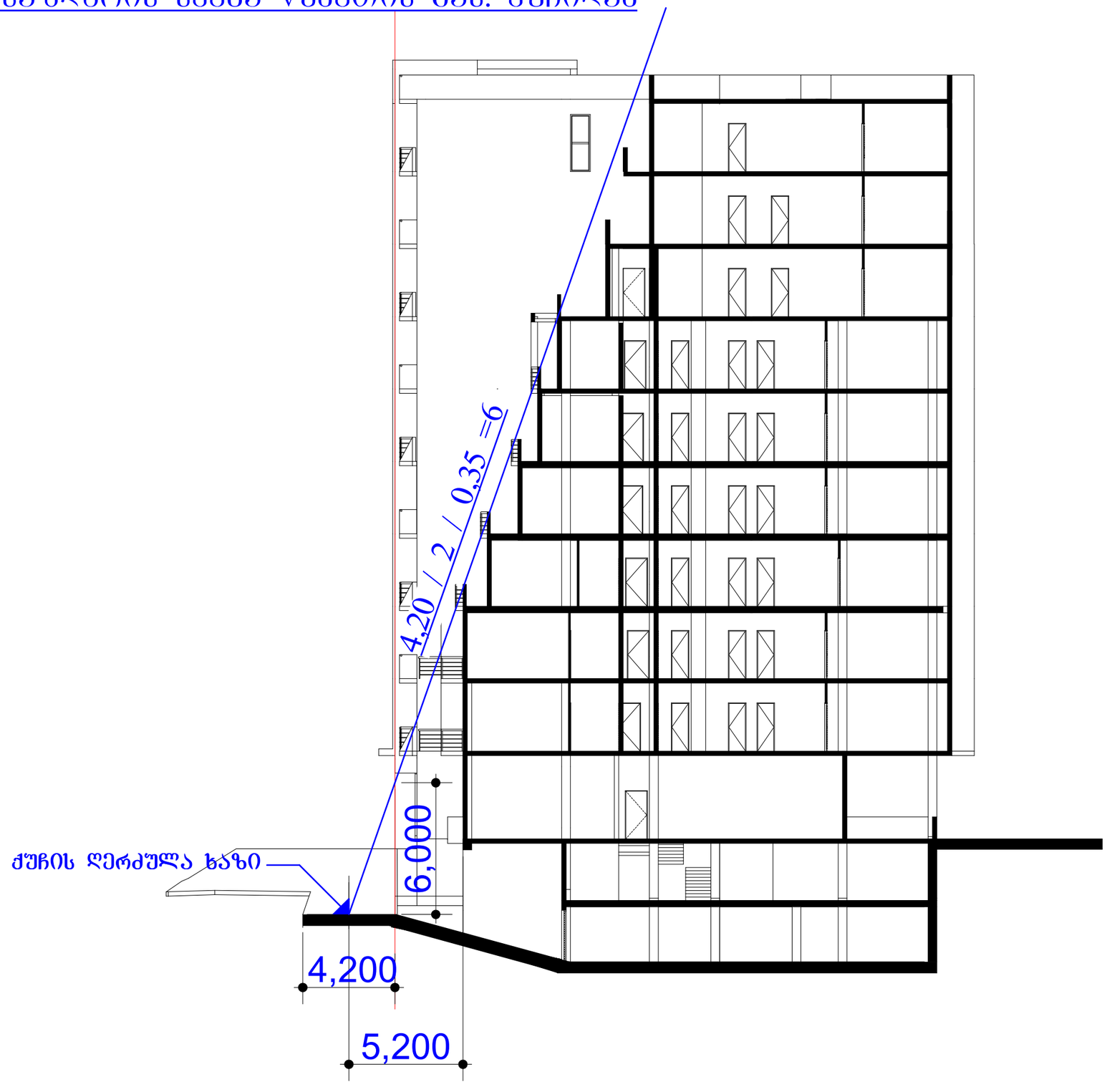

სიმაღლის განსაზღვრის სქემა წყნეთისგზატკეცილის ქუჩიდან

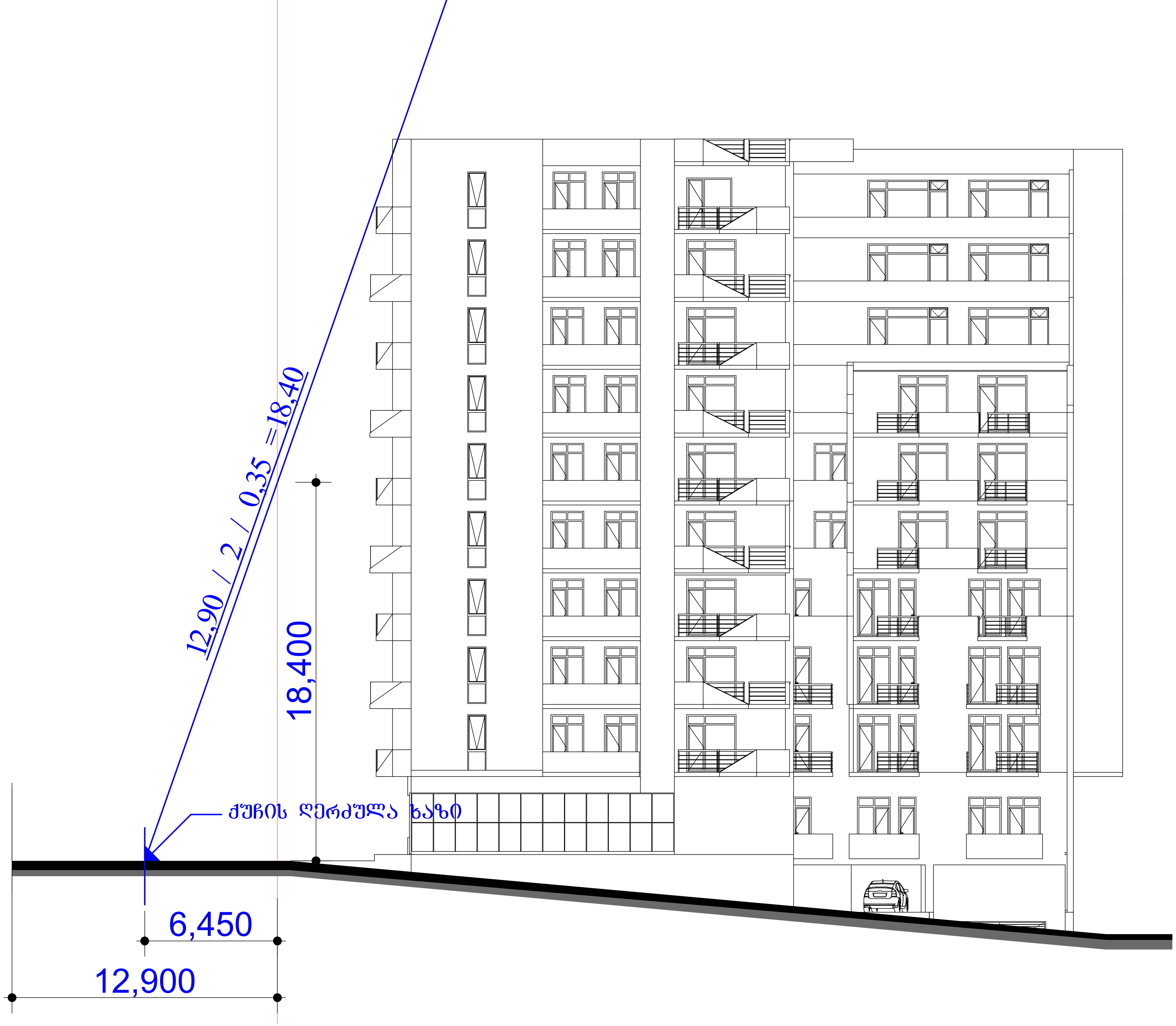

სიმაღლის განსაზღვრის სქემა ღობეთის გას. ქუჩიდან

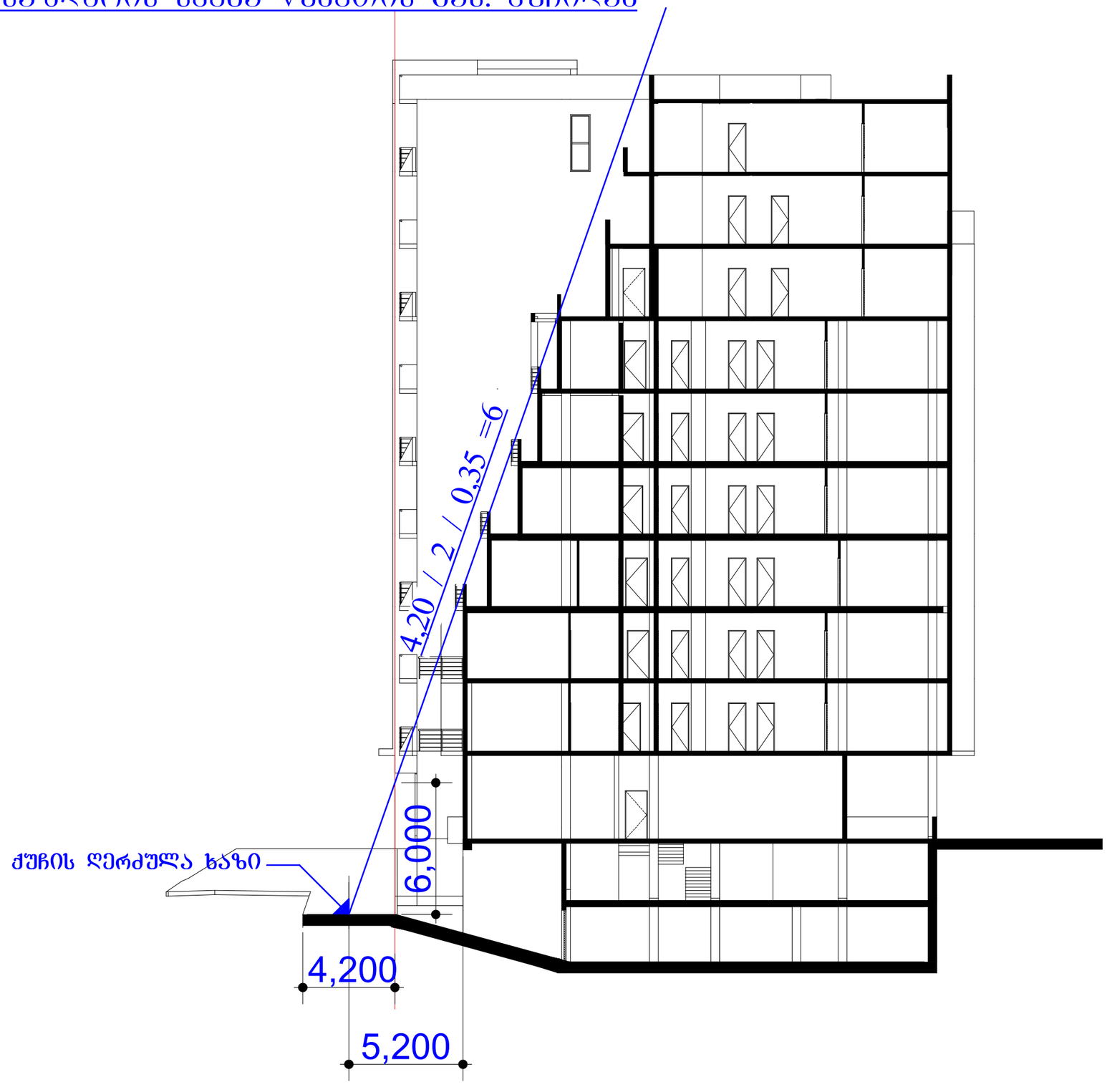

ფ ო ტ ო ს უ რ ა თ ე ბ ი ს გ ა დ ა ღ ე ბ ი ს ვ ე რ ტ ი ლ ე ბ ი



1

არსებული სიტუაცია





ფ ო ტ ო ვ ი ზ უ ა ლ ი ზ ა ც ი ა



ფ ო ტ ო მ ო ნ ტ ა ჟ ი





ფ ო ტ ო მ ო ნ ტ ა ჟ ი



