ტოპო-გეგმა

თევდორე მღვდლის ქ. №7

ფართობი 11483 კვ.მ.

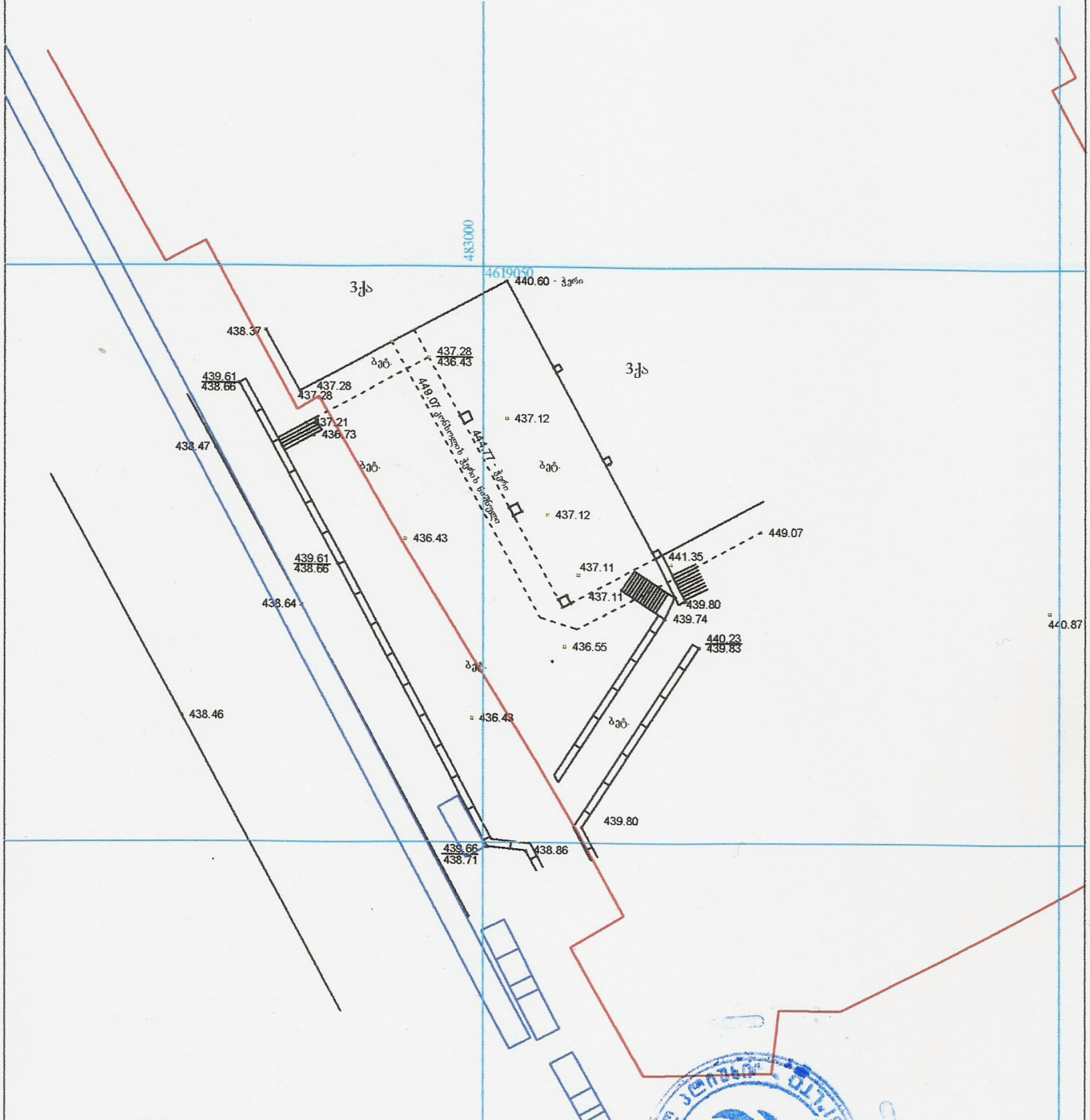

გარშემო რეგისტრირებული ობიექტები

საკუთრებაში არსებული ტერიტორია

ლურჯი და წითელი ხაზები დატანილია საჯარო რეესტრში რეგისტრირებული მონაცემების საფუძველზე

დამკვეთი: ს/ს სავაჭრო სახლი „ბავშვთა სამყარო“

U.T.M საერთაშორისო სისტემის კოორდინატები

ადგილობრივი სისტემის სამუშაო კოორდინატები

ღობე | შენობა | კანალიზაცია
ბორდიური | მშენებარე | გაზი
ქვის კედელი | ფარდული | წყლის მილი
კედელი | ფოთლოვანი ხე | ლამპიონი
| წიწვოვანი ხე | სამეთვალყურეო ჭა

შ.პ.ს. "უნივერსალ პლიუსი"		
დირექტორი	[signature]	ნ.გიორგობიანი
შეასრულა	[signature]	თ. მამულაშვილი
კომპ.უზრუნვ.	[signature]	ნ.გიორგობიანი
1:500		14.03.2014

ГИП		Б. Эфлеярэбюлэ	
Нач.отд.		Ч. Эзнеэгэбюлэ	
Н.контр.			

Изм. Кол.уч. Лист № док. Подп. Дата	Жилой дом с офисными помещениями встроенно-пристроенный в N7 микрорайоне ул. Бабаева г.Ростов-на-Дону
Стадия Лист Листов	Схема планировочной организации земельного участка
Р 1	М 1:500
ООО "Архитектурная мастерская "Проект"	

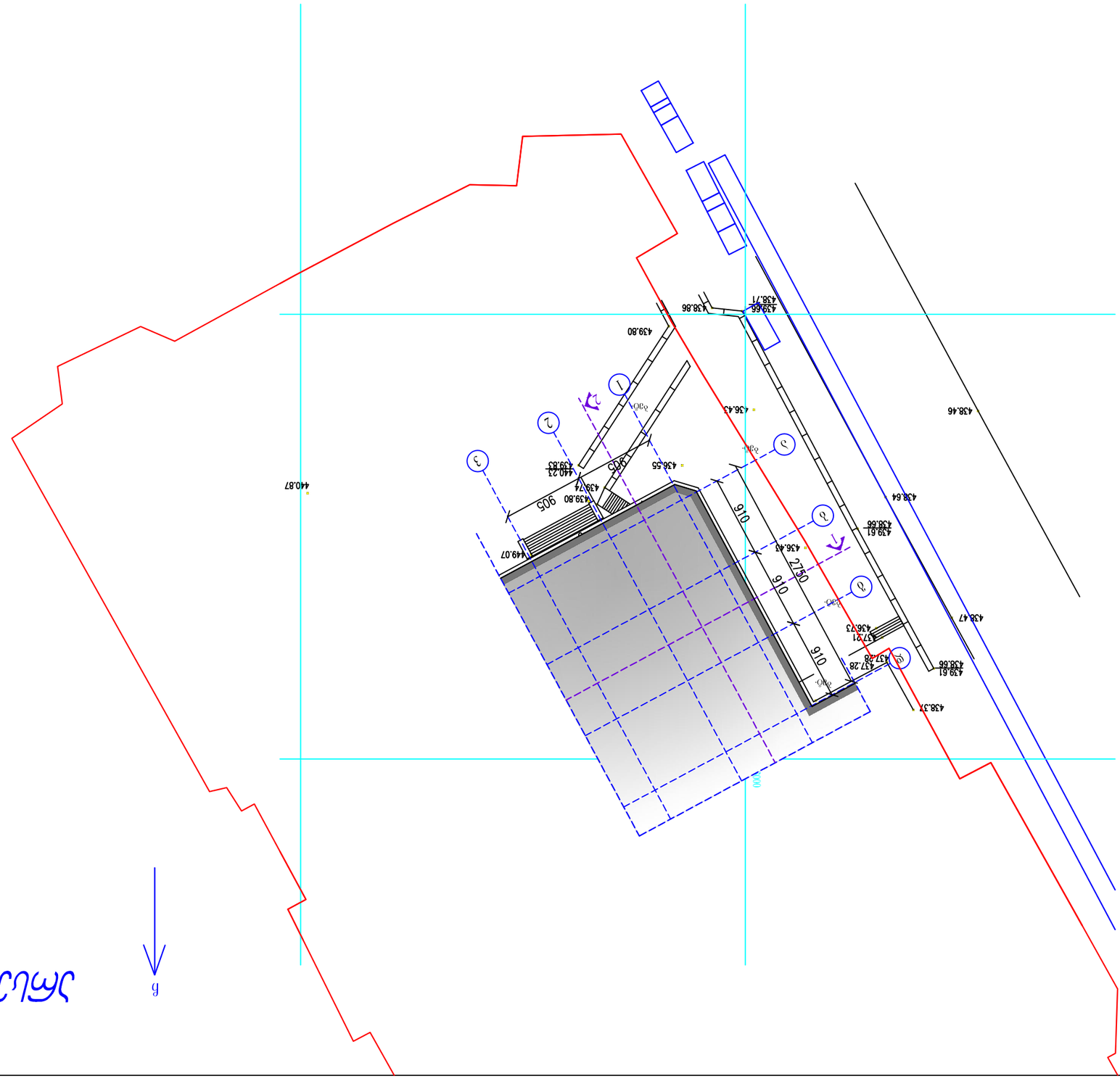
438.46
438.64
438.47
438.37
436.43
436.55
439.80
438.86
439.66
438.71
439.61
438.66
437.28
436.73
439.61
438.66
440.23
439.83
439.74
439.80
440.87
449.07
910
2750
910
910
905
905
3300
3300
3300

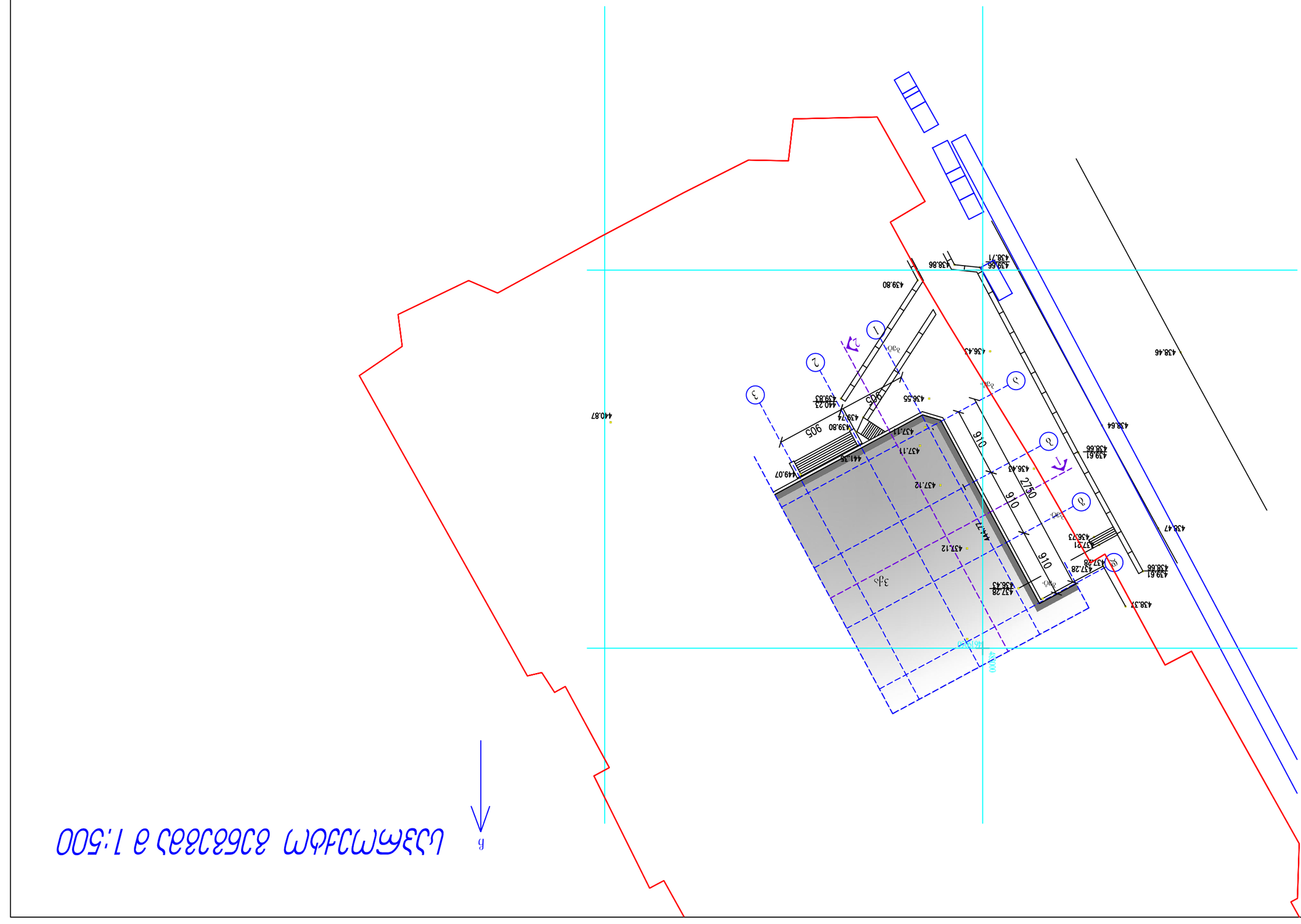
ЗУ1
ЗУ2
ЗУ3
ЗУ4
ЗУ5
ЗУ6
ЗУ7
ЗУ8
ЗУ9
ЗУ10
ЗУ11
ЗУ12
ЗУ13
ЗУ14
ЗУ15
ЗУ16
ЗУ17
ЗУ18
ЗУ19
ЗУ20
ЗУ21
ЗУ22
ЗУ23
ЗУ24
ЗУ25
ЗУ26
ЗУ27
ЗУ28
ЗУ29
ЗУ30
ЗУ31
ЗУ32
ЗУ33
ЗУ34
ЗУ35
ЗУ36
ЗУ37
ЗУ38
ЗУ39
ЗУ40
ЗУ41

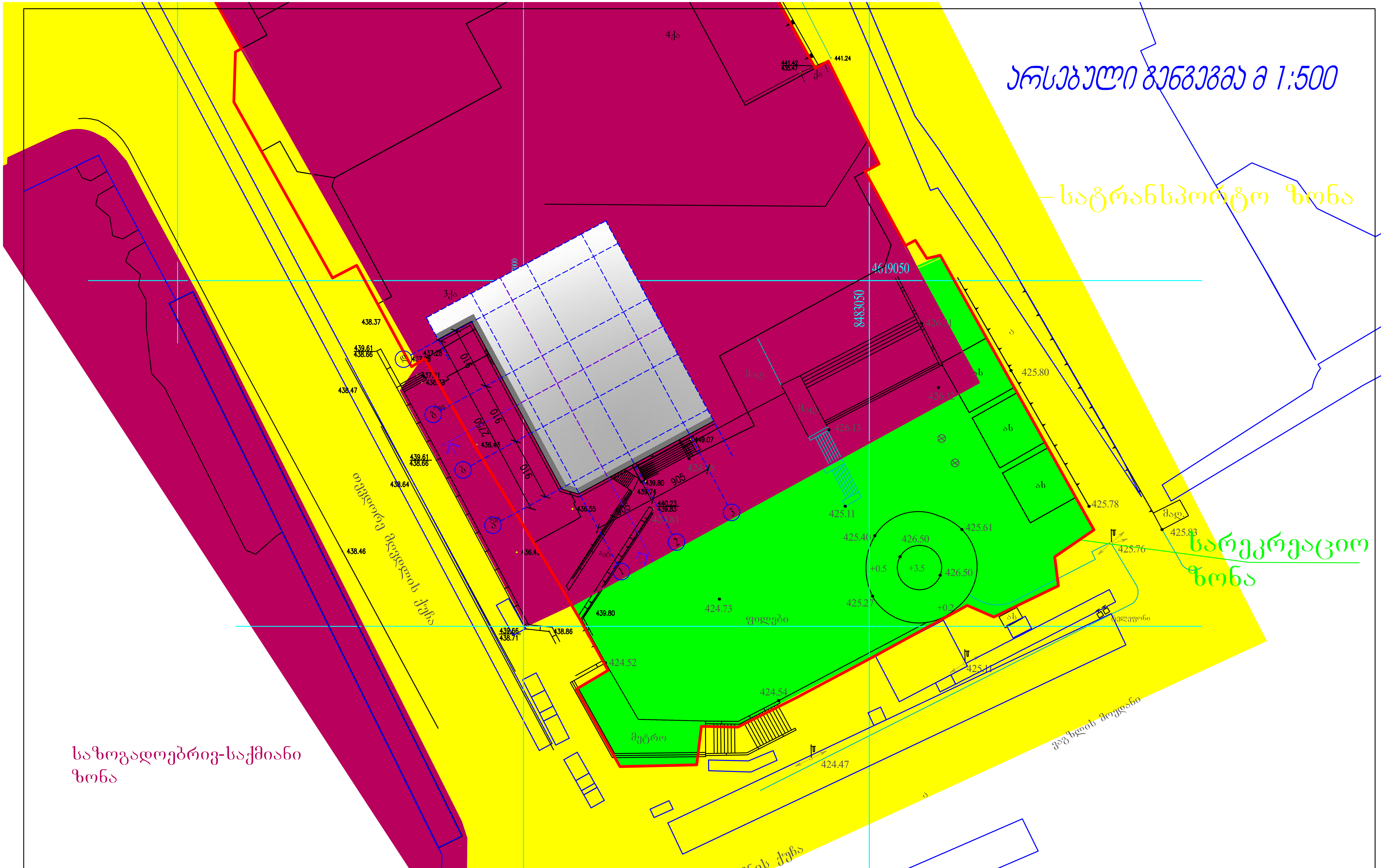

შ.პ.ს. " უნივერსალ პლიუსი "			მისამართი: ქ. თბილისი, თევდორე მღვდლის ქ. №7 დამკვეთი: ს/ს სავაჭრო სახლი "ბავშვთა სამყარო".				
დირექტორი		ნ. გიორგობიანი	არქიტექტურული ნაწილი	15.03.2014წ.			
პრ.მთ.არქიტ.		ზ. შარაშენიძე	არსებული გენგეგმა მ 1:500	სტადია	ფურცელი	ფურც.რაოდ.	მასშტაბი
პრ.მთ.კონ.				პრ.	1	12	1:500

საპროექტო განგმობა მ 1:500

— სატრანსპორტო ზონა

საზოგადოებრივ-საქმიანი ზონა

სარეკრეაციო ზონა

4ქა
3ქა
ქა
ბაღ
ბაღ
ბაღ