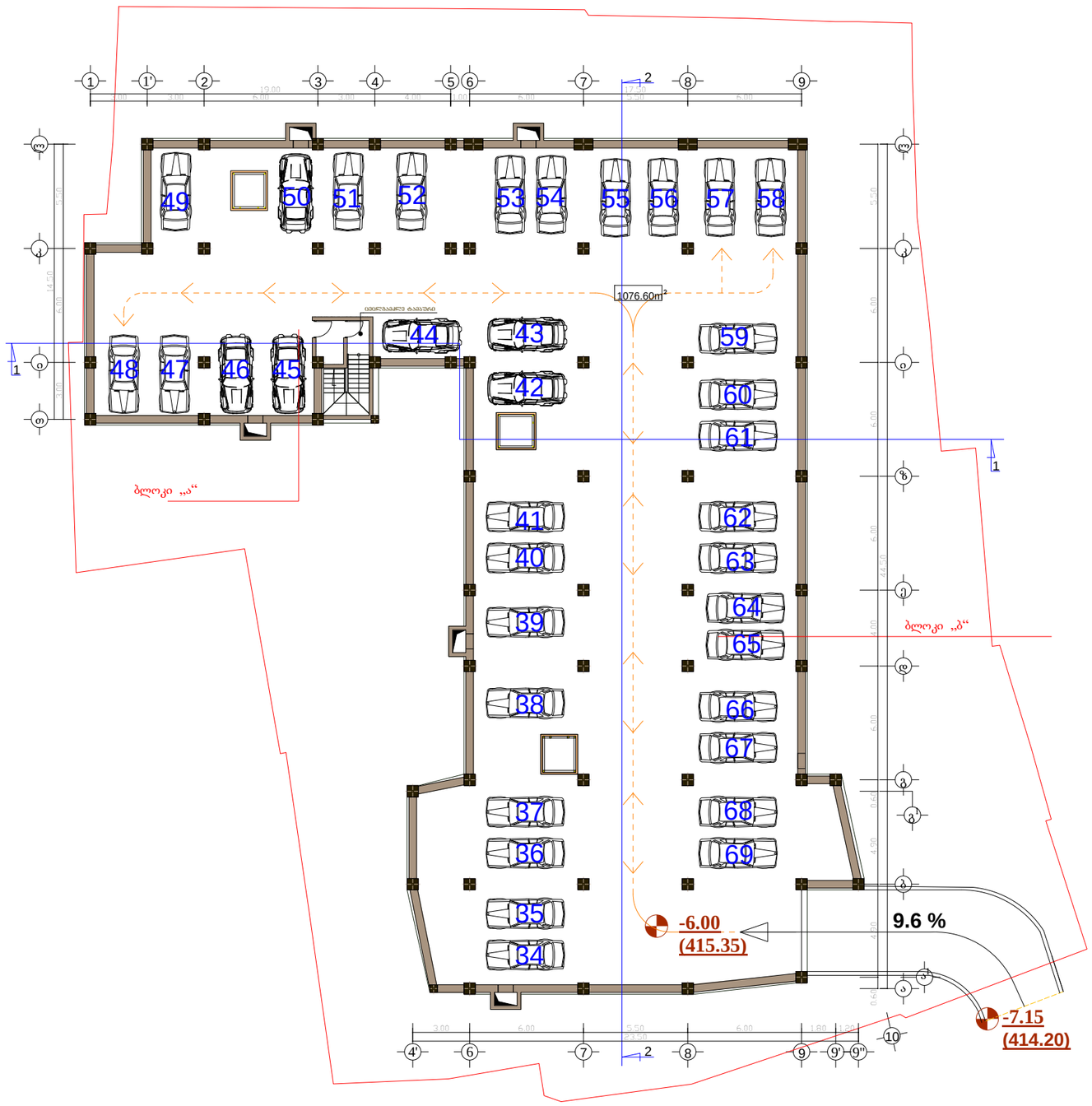

ფაილის	A-3	თბილისი 2015 წ.
		დაკვეთა №

ექსპლიკაცია:

პირობითი ნიშნები

- ნაკვეთის საზღვარი
- ნაკვეთის ღობე
- გზა
- ქარლის მაჩვენებელი
- -6.00 შენობის სამაღლის მაჩვენებელი

შენიშვნები:

1. ნახაზზე საპროექტო შენობის ნაწილი შეესაბამება აბსოლუტურ ნიშნულს -
2. ნახაზზე ზომები მოცემულია მეტრებში
3. ნახაზის ყველა ცვლილება შესრულებამდის შეთანხმებული უნდა იყოს პროექტის ავტორთან

შეთანხმებულია დამკვეთთან	ხელმოწერა

პროექტის სახელწოდება

საზოგადოებრივი და საცხოვრებელი დანიშნულების შენობა იალბუზის ქ. №7 და ლუსინიანის №5 ქუჩებს შორის

ქ. თბილისი, ვაჟა-ფშაველას №16
ტელ/ფაქსი (995 32) 237 51 90
ელ-ფოსტა sasco_group@yahoo.com

თანამდებობა	გვარი	ხელმოწერა	თარიღი
დირექტორი	გ. სიჭინავა		
პროექტის ავტორი	გ. გოდერძიშვილი		
მთ. კონსტრუქტორი	ბ. სურგულაძე		
მასშტაბი	1 200	სართულის გეგმა -6.00 ნიშნულზე	
თარიღი			
სტადია		ფურცლები	ფურცელი
პროექტი			ა-02

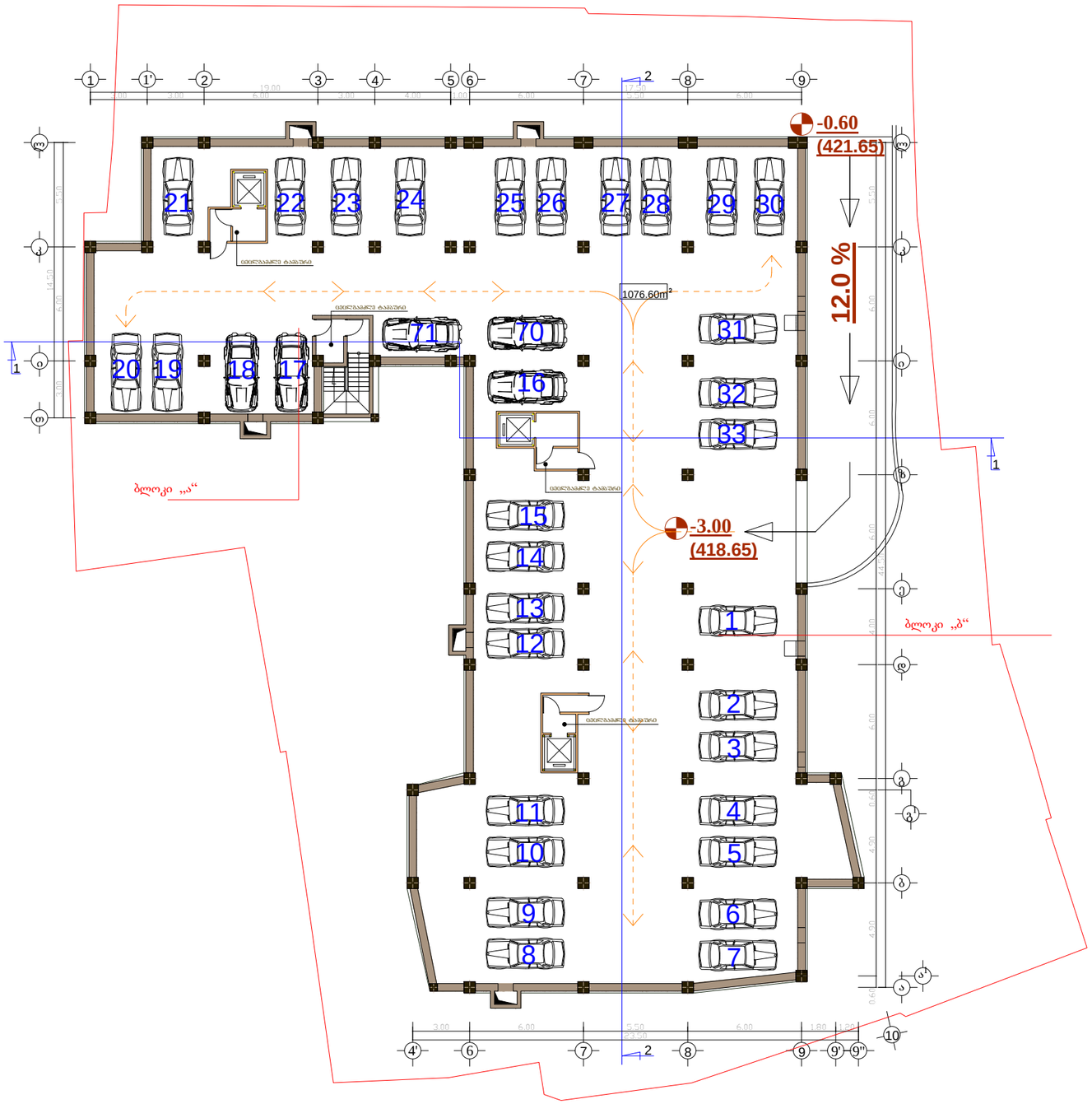

ფორმატი A-3	თბილისი 2015 წ.		
	დაკვეთა №		

ექსპლიკაცია:

პირობითი ნიშნები

- ნაკვეთის საზღვარი
- ნაკვეთის ღობე
- გზა
- 1 — ქარლის მაჩვენებელი
- -3.00 — შენობის სამაღლის მაჩვენებელი

შენიშვნები:

1. ნახაზზე საპროექტო შენობის ნაწილი შეესაბამება აბსოლუტურ ნიშნულს -
2. ნახაზზე ზომები მოცემულია მეტრებში
3. ნახაზის ყველა ცვლილება შეთანხმებისას შეთანხმებული უნდა იყოს პროექტის ავტორთან

შეთანხმებულია დამკვეთთან	ხელმოწერა

პროექტის სახელწოდება

საზოგადოებრივი და საცხოვრებელი დანიშნულების შენობა ილბუზის ქ. №7 და ლუსინიანის №5 ქუჩებს შორის

ქ. თბილისი, ვაჟა-ფშაველას №16
ტელ/ფაქსი (995 32) 237 51 90
ელ-ფოსტა sasco_group@yahoo.com

თანამდებობა	გვარი	ხელმოწერა	თარიღი
დირექტორი	გ. სოჭანავა		
პროექტის ავტორი	გ. გოთუაძე		
მთ. კონსტრუქტორი	ბ. სურგულაძე		
მასშტაბი	1 200	სართულის გეგმა -3.00 ნიშნულზე	
თარიღი			
სტადია		ფურცლები	ფურცელი
პროექტი			ა-03

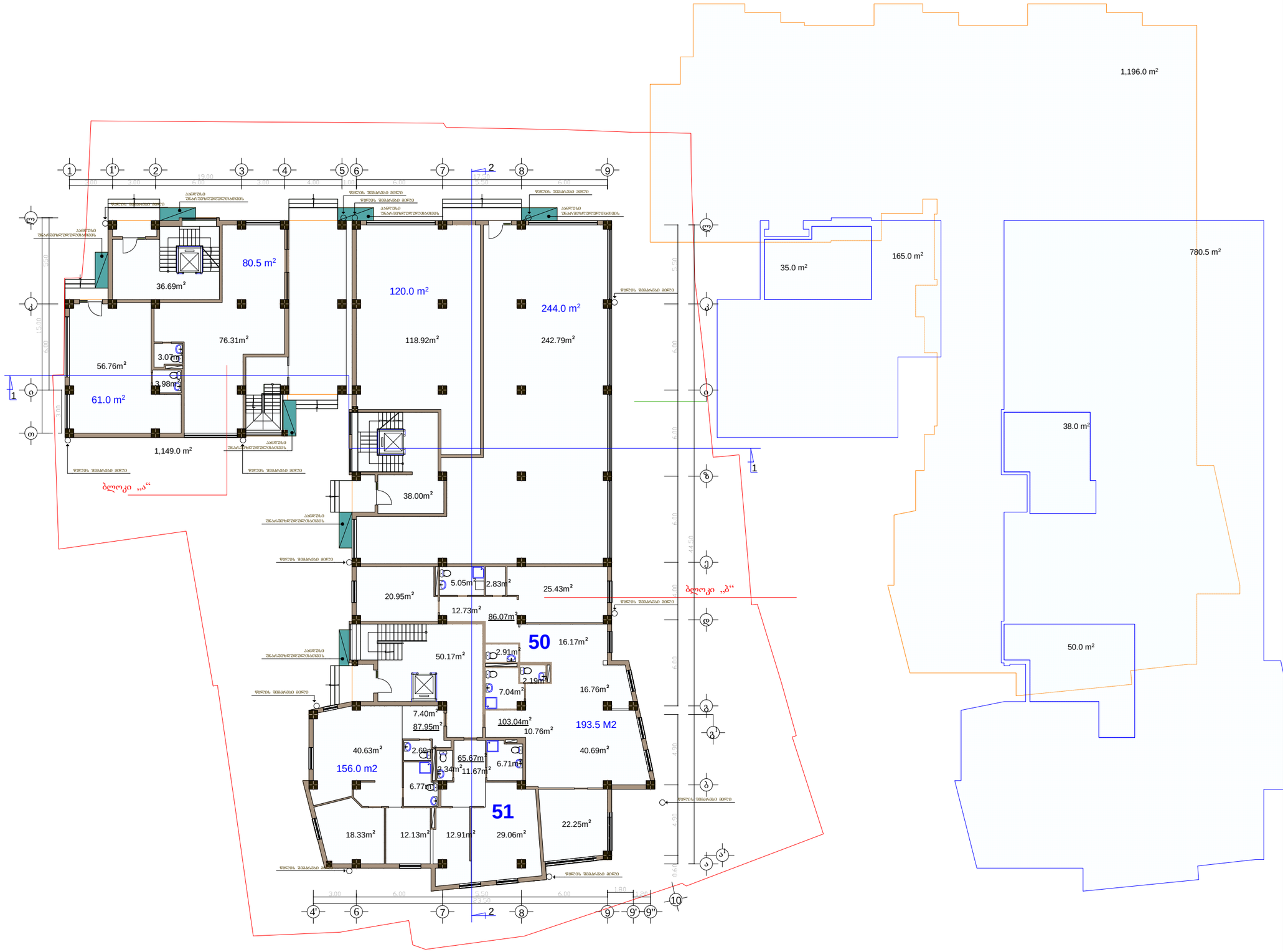

განაშენიანების ფართობი -1196.0 კვ.მ.
განაშენიანების ფართობი პ1 -1049.0 კვ.მ.
განაშენიანების ინტენსივობის ფართობი პ2-945.5 კვ.მ.

ფორმატი A-3 | თბილისი 2015 წ. | დაკვეთა №

ექსპლიკაცია:

კომერციულის ფართი: 501.83 კვ.მ.
ბინების ფართი: 342.73 კვ.მ.
სადარბაზოს და კიბის უჯრედის ფართი: 124.86 კვ.მ.

პირობითი ნიშნები

- ნაკვეთის საზღვარი
- ნაკვეთის ღობე
- გზა
- ჭრილის მაჩვენებელი
- ±0.00 - შენობის სამაღლის მაჩვენებელი

შენიშვნები:

1. ნახაზზე საპროექტო შენობის ნაწილი შეესაბამება აბსოლუტურ ნიშნულს - 422,25
2. ნახაზზე ზომები მოცემულია მეტრებში
3. ნახაზის ყველა ცვლილება მშენებლობამდე შეთანხმებული უნდა იყოს პროექტის ავტორთან

შეთანხმებულია დამკვეთთან | ხელმოწერა

პროექტის სახელწოდება

საზოგადოებრივი და საცხოვრებელი დანიშნულების შენობა იალბუზის ქ. №7 და ლუსინიანის №5 ქუჩებს შორის

ქ. თბილისი, ვაჟა-ფშაველას №16
ტელ/ფაქსი (995 32) 237 51 90
ელ-ფოსტა sasco_group@yahoo.com

თანამდებობა	გვარი	ხელმოწერა	თარიღი
დირექტორი	გ. სიჭინავა		
პროექტის ავტორი	გ. გიორგაძე		
მთ. კონსტრუქტორი	ბ. სურგულაძე		
მასშტაბი	1 200	I სართულის გეგმა 0.00 (422.25) ნიშნულზე	
თარიღი			
სტადია		ფურცლები	ფურცელი
პროექტი			ა-04

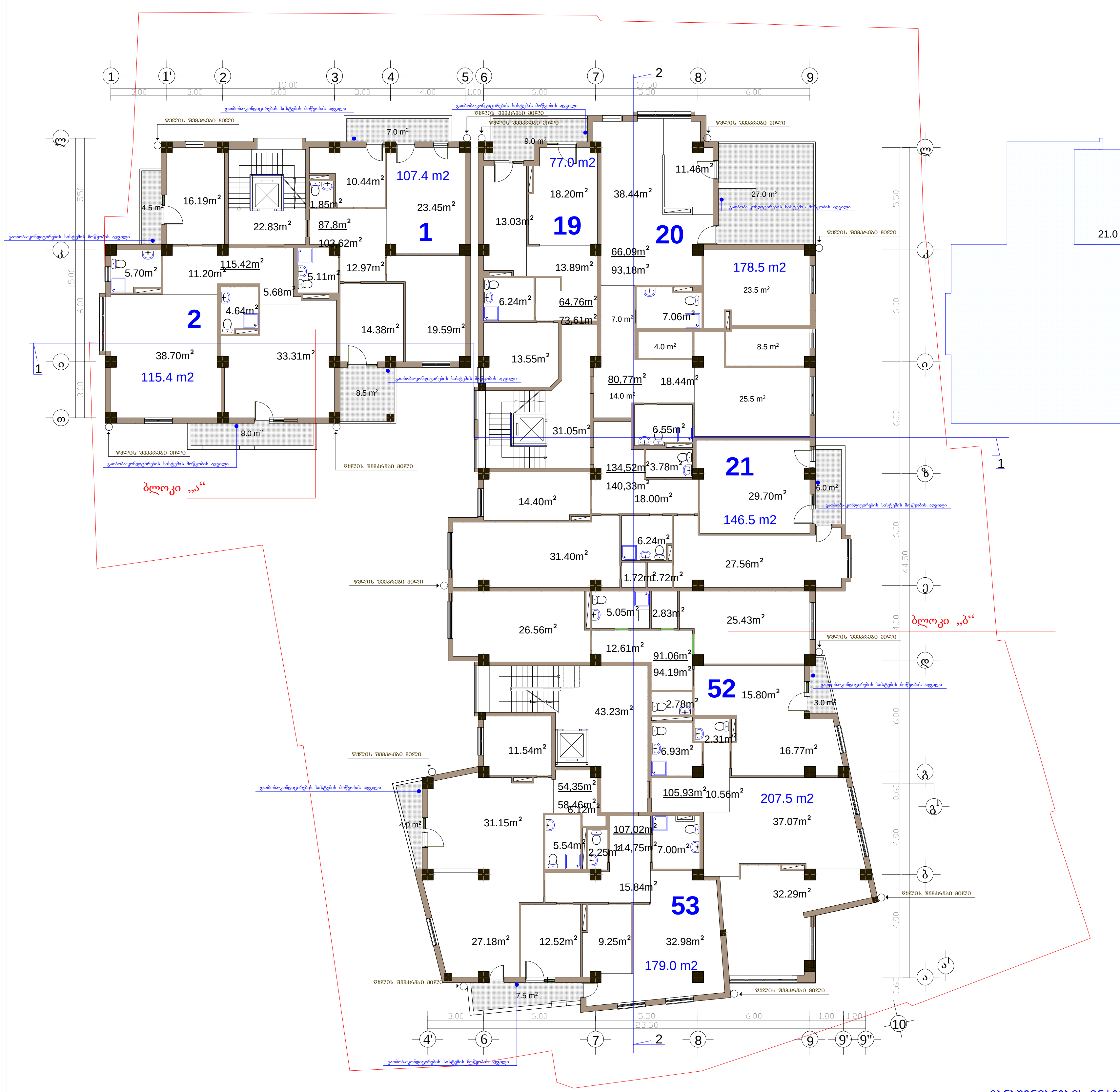

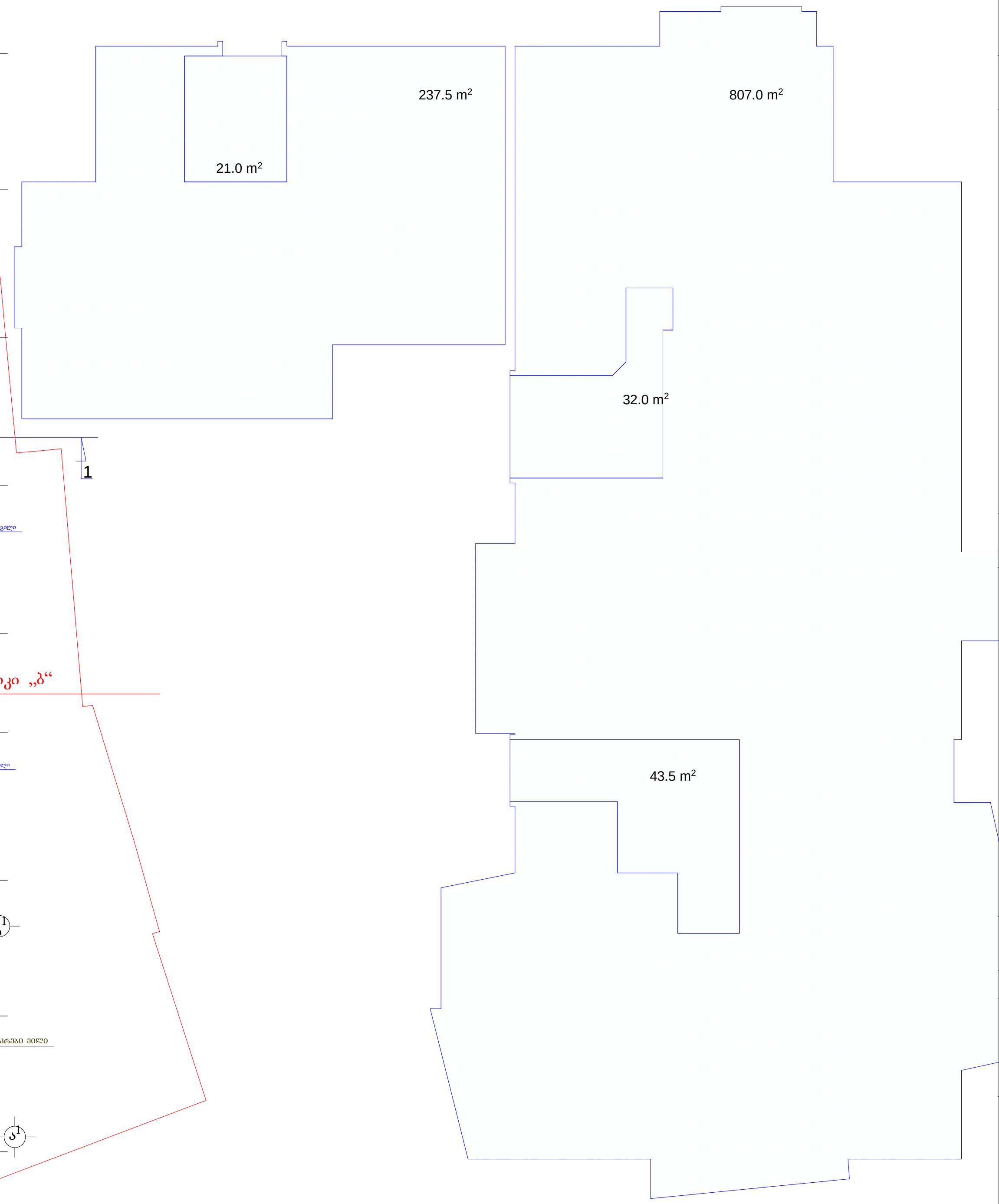

განაშენიანების ინტენსივობის ფართობი კ2-1044.5 კვ.მ.+3.5 სადარბაზოს ფართი=1048.0 კვ.მ.

ფორმატი	A-3	თბილისი 2015 წ.
		დაკვეთა №

ექსპლიკაცია:

ბინების ფართი: 907.72 კვ.მ.

საზაფხულოს ფართი: 84.91 კვ.მ.

სადარბაზოს და კიბის უჯრედის ფართი: 97.11 კვ.მ.

პირობითი ნიშნები

- ნაკვეთის საზღვარი
- ნაკვეთის ღობე
- გზა
- ჭრილის მაჩვენებელი
- +3.50 - შენობის სიმაღლის მაჩვენებელი

შენიშვნები:

1. ნახაზზე საპროექტო შენობის ნოლი შეესაბამება აბსოლუტურ ნიშნულს - 422,25
2. ნახაზზე ზომები მოცემულია მეტრებში
3. ნახაზის ყველა ცვლილება მშენებლობისას შეთანხმებული უნდა იყოს პროექტის ავტორთან

შეთანხმებულია დამკვეთთან	ხელმოწერა

პროექტის სახელწოდება

საზოგადოებრივი და საცხოვრებელი დანიშნულების შენობა იალბუზის ქ. №7 და ლუსინიანის №5 ქუჩებს შორის

SASCO

ქ. თბილისი, ვაჟა-ფშაველას №16
ტელ/ფაქსი (995 32) 237 51 90
ელ-ფოსტა sasco_group@yahoo.com

თანამდებობა	გვარი	ხელმოწერა	თარიღი
დირექტორი	გ. სიჭინავა		
პროექტის ავტორი	გ. გიორგაძე		
მთ. კონსტრუქტორი	ბ. სურგულაძე		
მასშტაბი	1 200	II სართულის გეგმა 3.50 ნიშნულზე	
თარიღი			
სტადია		ფურცლები	ფურცელი
პროექტი			ა-05

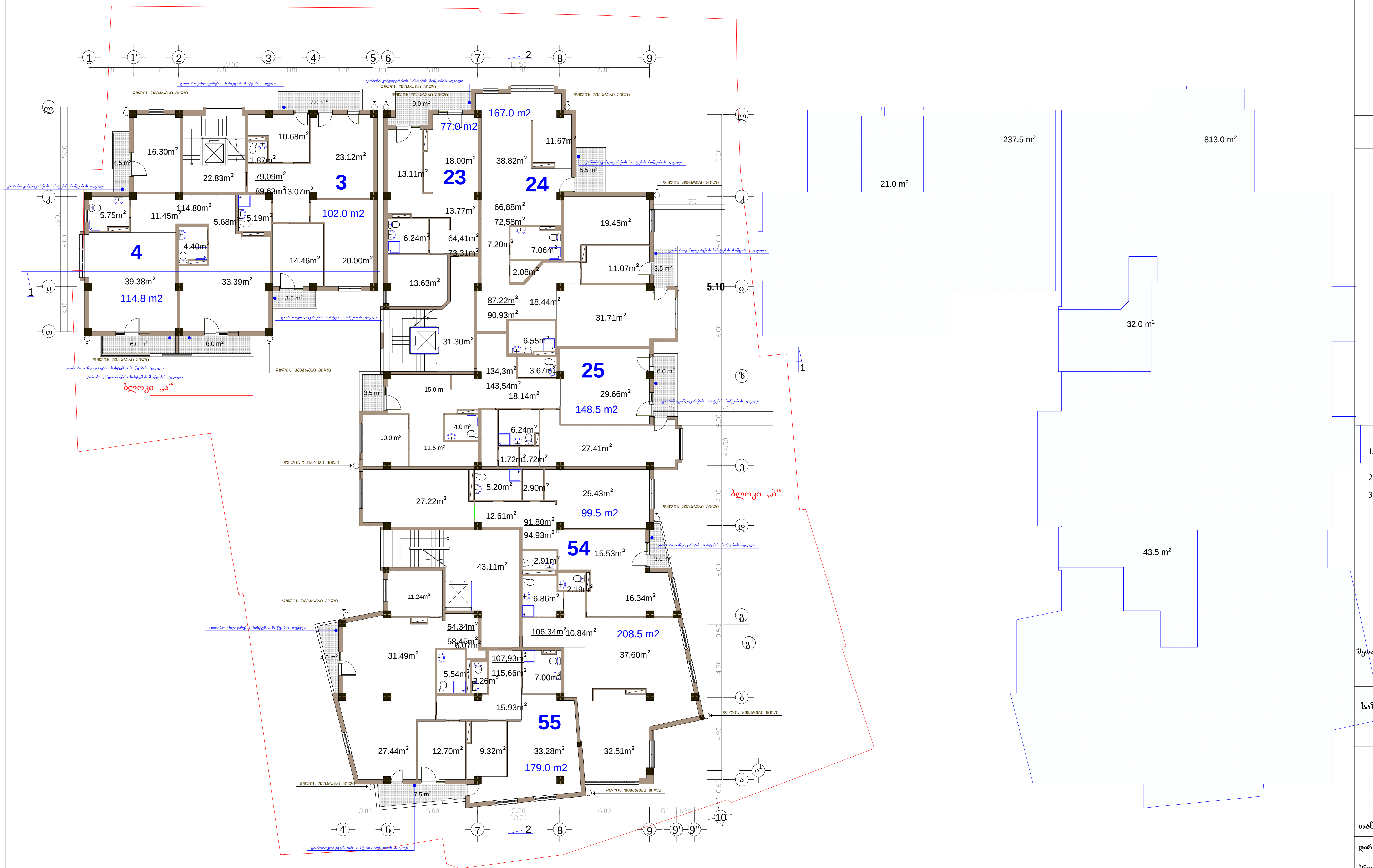

განაშენიანების ინტენსივობის ფართობი კ2-1050.5 კვ.მ.+3.5 სადარბაზოს ფართი=1054.0 კვ.მ

ფორმატი	A-3	თბილისი 2015 წ.
		დაკვეთა №

ექსპლიკაცია:

ბინების ფართი: 907.11 კვ.მ.

საზაფხულოს ფართი: 69.76 კვ.მ.

სადარბაზოს და კიბის უჯრედის ფართი: 97.24 კვ.მ.

პირობითი ნიშნები

- ნაკვეთის საზღვარი
- ნაკვეთის ღობე
- გზა
- 1 ჭრილის მაჩვენებელი
- +6.80 შენობის სიმაღლის მაჩვენებელი

შენიშვნები:

1. ნახაზზე საპროექტო შენობის ნოლი შეესაბამება აბსოლუტურ ნიშნულს - 422,25
2. ნახაზზე ზომები მოცემულია მეტრებში
3. ნახაზის ყველა ცვლილება მშენებლობისას შეთანხმებული უნდა იყოს პროექტის ავტორთან

შეთანხმებულია დამკვეთთან — ხელმოწერა

პროექტის სახელწოდება

საზოგადოებრივი და საცხოვრებელი დანიშნულების შენობა იალბუზის ქ. №7 და ლუსინიანის №5 ქუჩებს შორის

ქ. თბილისი, ვაჟა-ფშაველას №16
ტელ/ფაქსი (995 32) 237 51 90
ელ-ფოსტა sasco_group@yahoo.com

თანამდებობა	გვარი	ხელმოწერა	თარიღი
დირექტორი	გ. სიჭინავა		
პროექტის ავტორი	გ. გიორგაძე		
მთ. კონსტრუქტორი	ბ. სურგულაძე		

მასშტაბი	1 200	III სართულის გეგმა 6.80 ნიშნულზე
თარიღი		

სტადია	ფურცლები	ფურცელი
პროექტი		ა-06

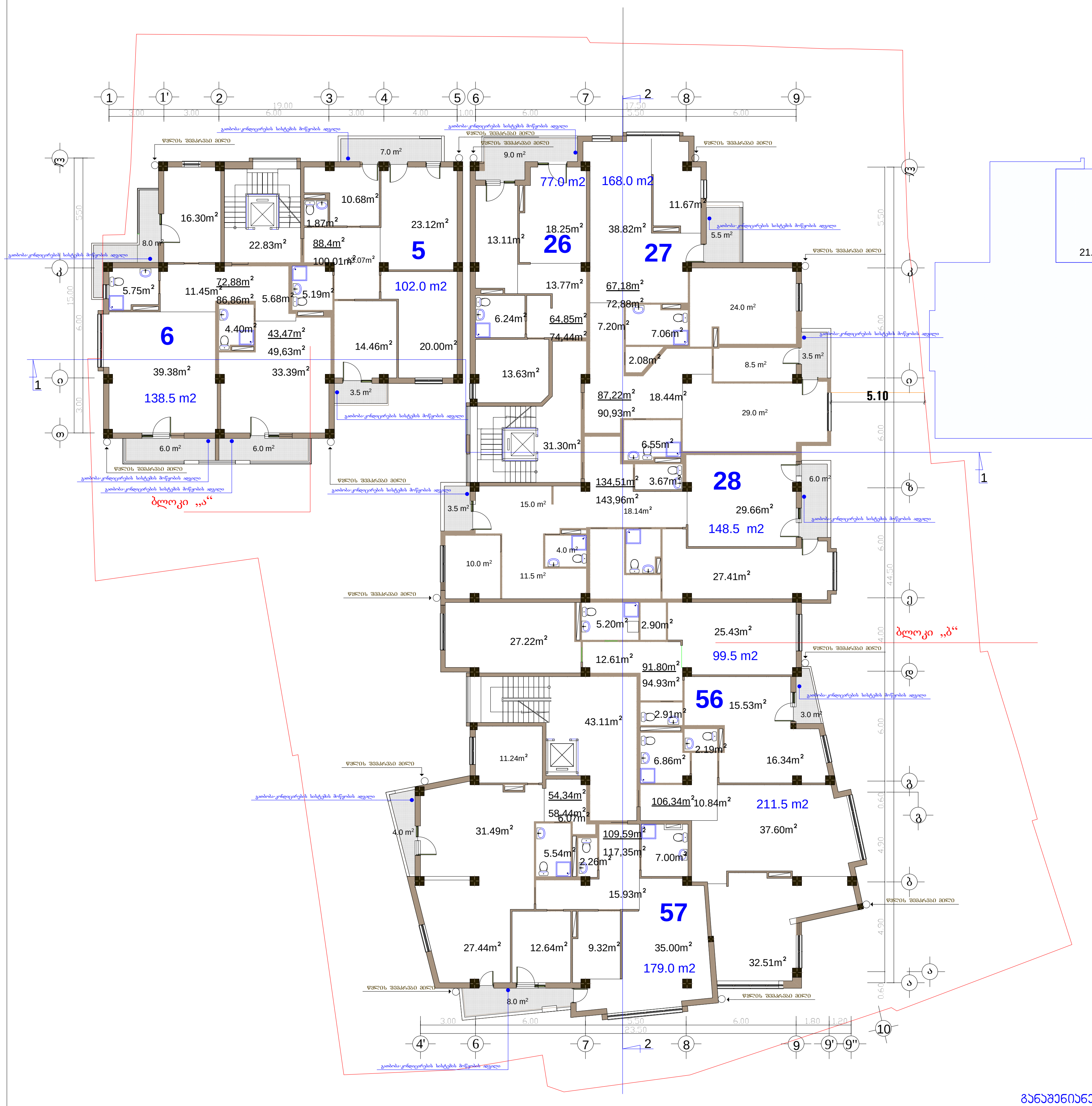

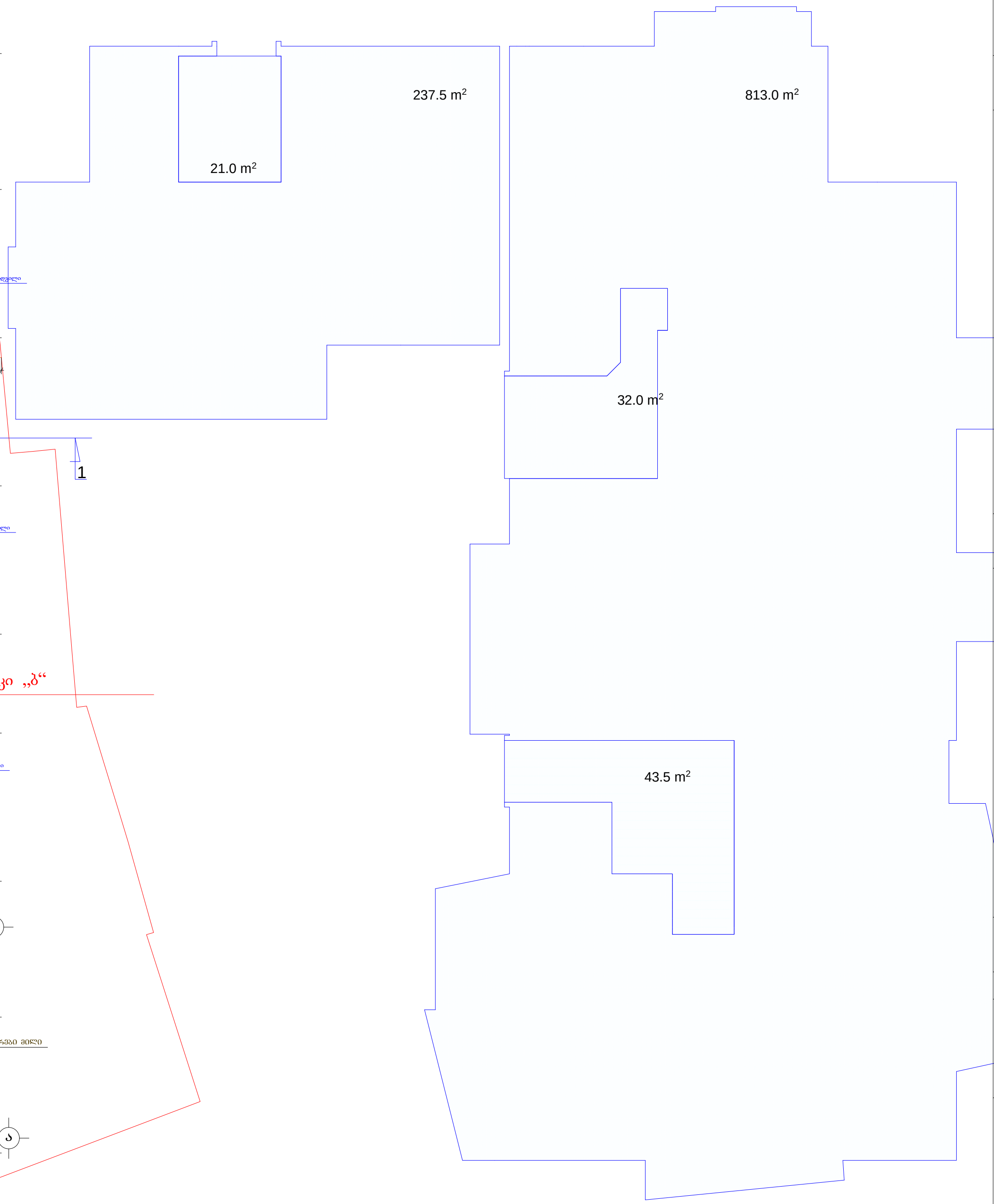

განაშენიანების ინტენსივობის ფართობი კ2-1050.5 კვ.მ.+3.5 სადარბაზოს ფართი=1054.0 კვ.მ.

ფორმატი	A-3	თბილისი 2015 წ.
		დაკვეთა №

ექსპლიკაცია:

ბინების ფართი: 920.58 კვ.მ.

საზაფხულოს ფართი: 75.19 კვ.მ.

სადარბაზოს და კიბის უჯრედის ფართი: 97.24 კვ.მ.

პირობითი ნიშნები

- ნაკვეთის საზღვარი
- ნაკვეთის ღობე
- გზა
- 1 - ჭრილის მაჩვენებელი
- +10.10 - შენობის სიმაღლის მაჩვენებელი

შენიშვნები:

1. ნახაზზე საპროექტო შენობის ნოლი შეესაბამება აბსოლუტურ ნიშნულს - 422,25
2. ნახაზზე ზომები მოცემულია მეტრებში
3. ნახაზის ყველა ცვლილება მშენებლობისას შეთანხმებული უნდა იყოს პროექტის ავტორთან

შეთანხმებულია დამკვეთთან	ხელმოწერა

პროექტის სახელწოდება

საზოგადოებრივი და საცხოვრებელი დანიშნულების შენობა იალბუზის ქ. №7 და ლუსინიანის №5 ქუჩებს შორის

ᲡᲐᲡᲙᲝ SASCO

ქ. თბილისი, ვაჟა-ფშაველას №16

ტელ/ფაქსი (995 32) 237 51 90

ელ-ფოსტა sasco_group@yahoo.com

თანამდებობა	გვარი	ხელმოწერა	თარიღი
დირექტორი	გ. სიჭინავა		
პროექტის ავტორი	გ. გიორგაძე		
მთ. კონსტრუქტორი	ბ. სურგულაძე		

მასშტაბი	1 200	IV სართულის გეგმა 10.10 ნიშნულზე
თარიღი		

სტადია	ფურცლები	ფურცელი
პროექტი		ა-07

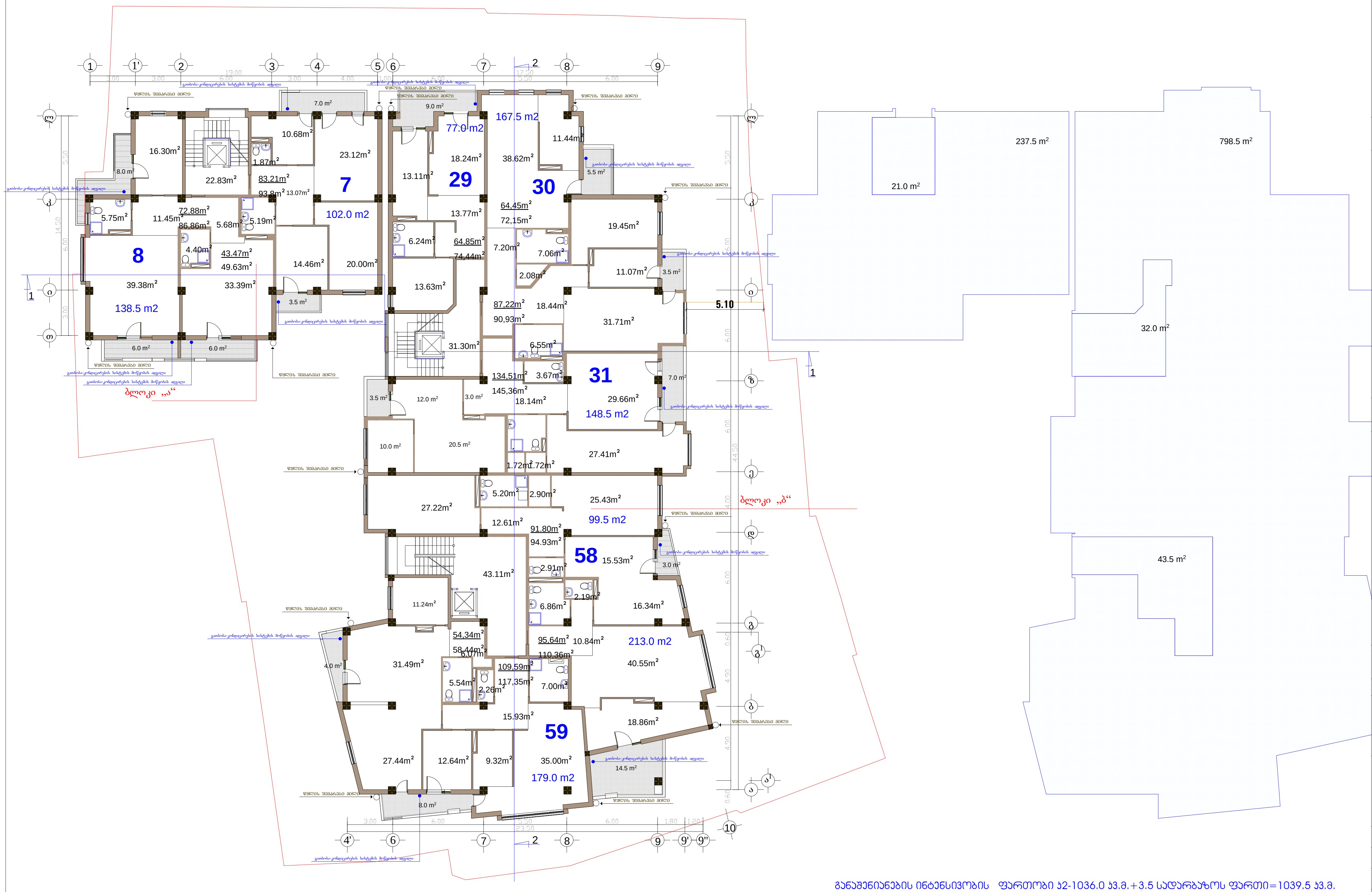

განაშენიანების ინტენსივობის ფართობი კ2-1036.0 კვ.მ.+3.5 სადარბაზოს ფართი=1039.5 კვ.მ.

ფორმატი	A-3	თბილისი 2015 წ.	
		დაკვეთა №	

ექსპლიკაცია:

ბინების ფართი: 901.96 კვ.მ.

საზაფხულოს ფართი: 90.29 კვ.მ.

სადარბაზოს და კიბის უჯრედის ფართი: 97.24 კვ.მ.

პირობითი ნიშნები

- ნაკვეთის საზღვარი
- ნაკვეთის ღობე
- გზა
- ჭრილის მაჩვენებელი (1)
- შენობის სიმაღლის მაჩვენებელი (+13.40)

შენიშვნები:

1. ნახაზზე საპროექტო შენობის ნოლი შეესაბამება აბსოლუტურ ნიშნულს - 422,25
2. ნახაზზე ზომები მოცემულია მეტრებში
3. ნახაზის ყველა ცვლილება მშენებლობისას შეთანხმებული უნდა იყოს პროექტის ავტორთან

შეთანხმებულია დამკვეთთან	ხელმოწერა

პროექტის სახელწოდება

საზოგადოებრივი და საცხოვრებელი დანიშნულების შენობა იალბუზის ქ. №7 და ლუსინიანის №5 ქუჩებს შორის

SASCO

ქ. თბილისი, ვაჟა-ფშაველას №16

ტელ/ფაქსი (995 32) 237 51 90

ელ-ფოსტა sasco_group@yahoo.com

თანამდებობა	გვარი	ხელმოწერა	თარიღი
დირექტორი	გ. სიჭინავა		
პროექტის ავტორი	გ. გიორგაძე		
მთ. კონსტრუქტორი	ბ. სურგულაძე		

მასშტაბი	1 200	V სართულის გეგმა 13.40 ნიშნულზე
თარიღი		

სტადია	ფურცლები	ფურცელი
პროექტი		ა-08

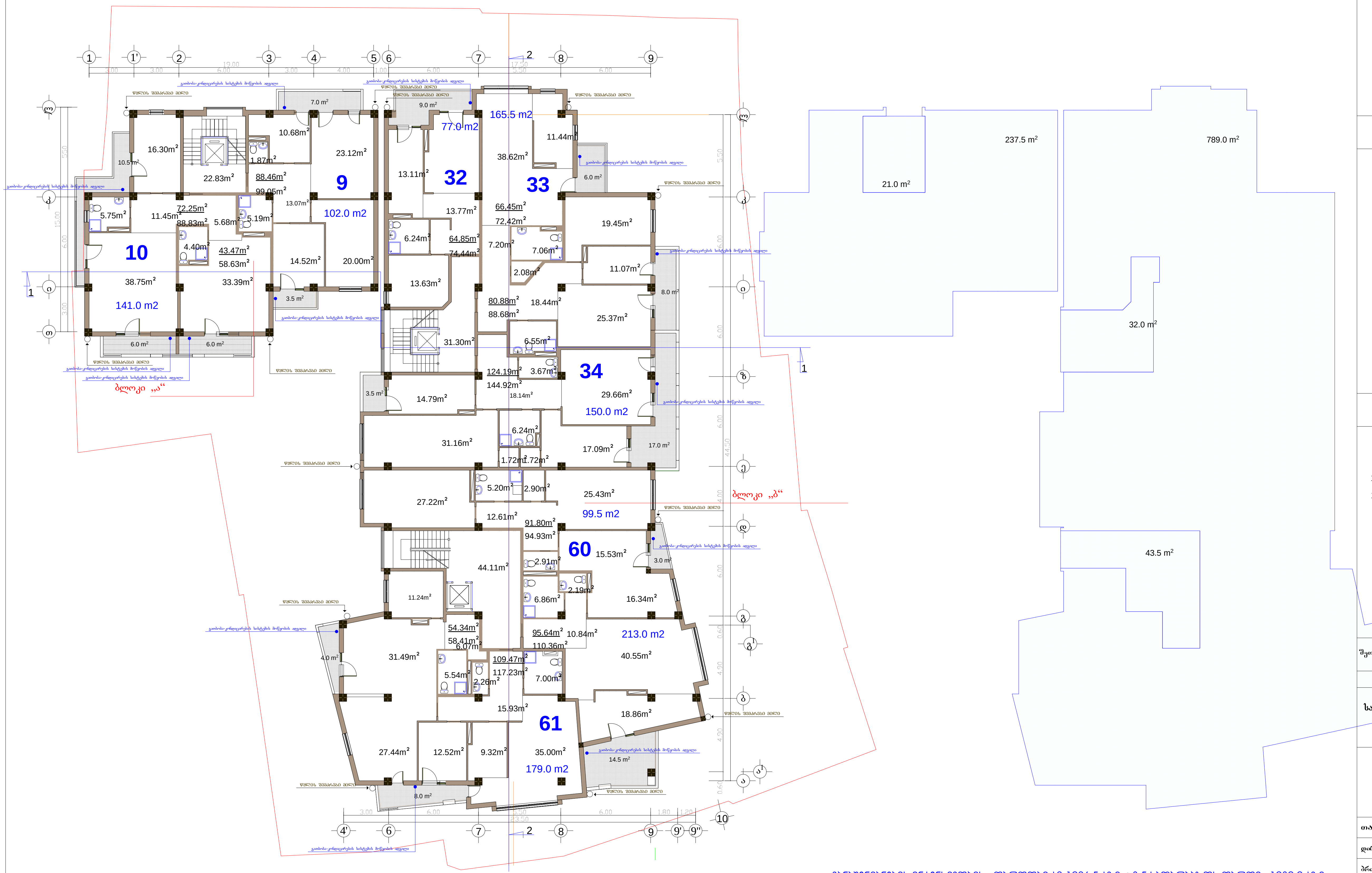

განაშენიანების ინტენსივობის ფართობი კ2-1026.5 კვ.მ.+3.5 სადარბაზოს ფართი=1030.0 კვ.მ.

ფორმატი	A-3	თბილისი 2015 წ.
		დამკვეთი №

ექსპლიკაცია:

ბინების ფართი: 891.80 კვ.მ.

საზაფხულოს ფართი: 107.10 კვ.მ.

სადარბაზოს და კიბის უჯრედის ფართი: 98.24 კვ.მ.

პირობითი ნიშნები

- ნაკვეთის საზღვარი
- ნაკვეთის ღობე
- გზა
- ჭრილის მაჩვენებელი
- +16.70 - შენობის სიმაღლის მაჩვენებელი

შენიშვნები:

1. ნახაზზე საპროექტო შენობის ნოლი შეესაბამება აბსოლუტურ ნიშნულს - 422,25
2. ნახაზზე ზომები მოცემულია მეტრებში
3. ნახაზის ყველა ცვლილება მშენებლობისას შეთანხმებული უნდა იყოს პროექტის ავტორთან

შეთანხმებულია დამკვეთთან — ხელმოწერა

პროექტის სახელწოდება

საზოგადოებრივი და საცხოვრებელი დანიშნულების შენობა იალბუზის ქ. №7 და ლუსინიანის №5 ქუჩებს შორის

SASCO
ქ. თბილისი, ვაჟა-ფშაველას №16
ტელ/ფაქსი (995 32) 237 51 90
ელ-ფოსტა sasco_group@yahoo.com

თანამდებობა	გვარი	ხელმოწერა	თარიღი
დირექტორი	გ. სიჭინავა		
პროექტის ავტორი	გ. გიორგაძე		
მთ. კონსტრუქტორი	ბ. სურგულაძე		

მასშტაბი	1 200	VI სართულის გეგმა 16.70 ნიშნულზე
თარიღი		

სტადია	ფურცლები	ფურცელი
პროექტი		ა-09

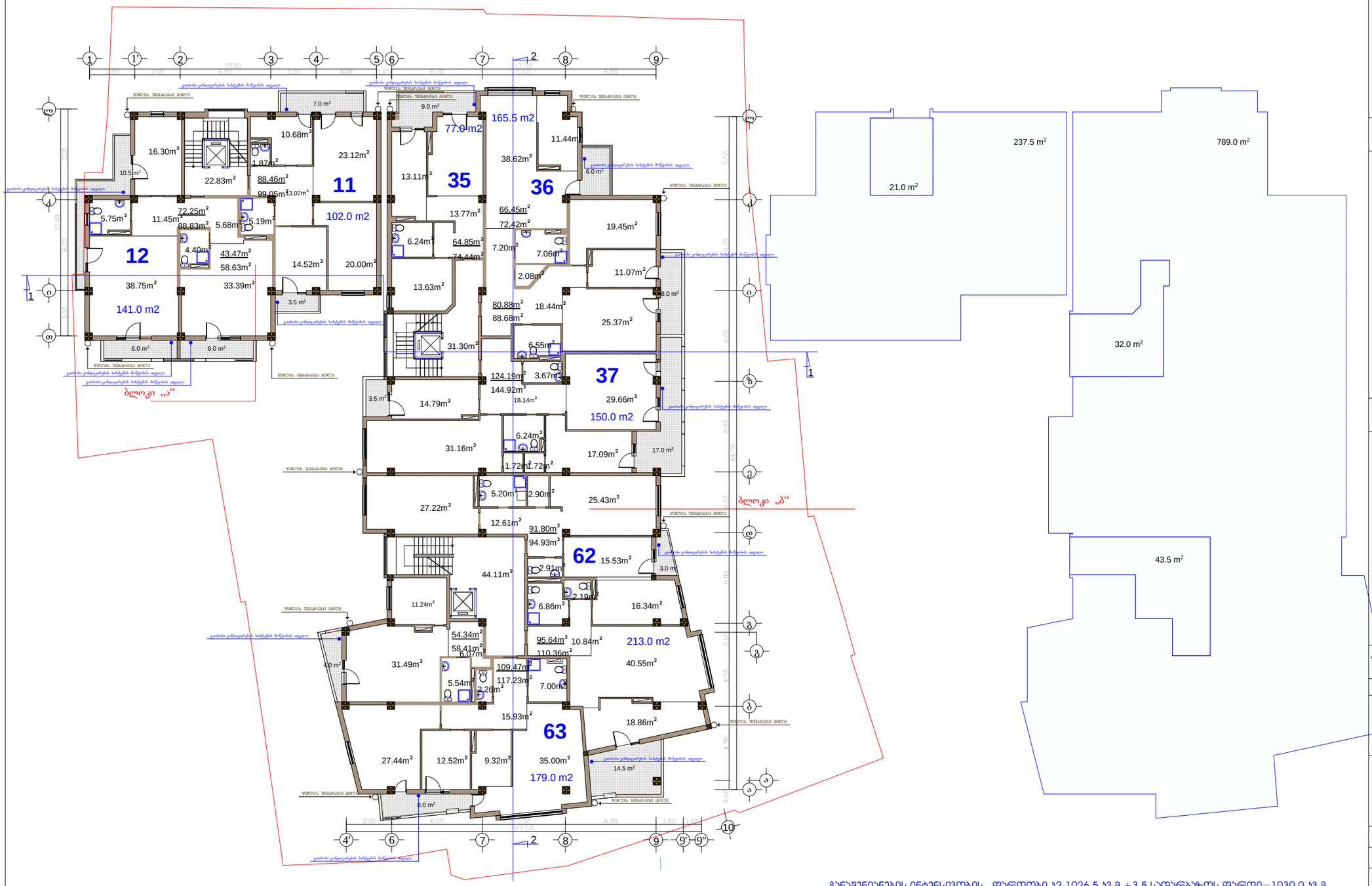

განაშენიანების ინტენსივობის ფართობი ს2-1026.5 ს3.მ.+3.5 სადარბაზოს ფართი=1030.0 ს3.მ.

ფორმატი A-3	თბილისი 2015 წ.		
	დაკვეთა №		

ექსპლიკაცია:

ბინების ფართი: 891.80 კვ.მ.

საზაფხულოს ფართი: 107.10 კვ.მ.

სადარბაზოს და კიბის უჯრედის ფართი: 98.24 კვ.მ.

პირობითი ნიშნები

- ნაკვეთის საზღვარი
- ნაკვეთის ღობე
- გზა
- 1 - ჭრილის მაჩვენებელი
- +20.00 - შენობის სამაღლის მაჩვენებელი

შენიშვნები:

1. ნახაზზე საპროექტო შენობის ნილი შეესაბამება ტოპოგრაფიულ ნაშრალს - 422,25
2. ნახაზზე ზომები მოცემულია მეტრებში
3. ნახაზის ყველა ცვლილება მშენებლობისას შეთანხმებული უნდა იყოს პროექტის ავტორთან

შეთანხმებულია დამკვეთთან	ხელმოწერა

პროექტის სახელწოდება

საზოგადებრივი და საცხოვრებელი დანიშნულების შენობა ილბუზის ქ. №7 და ლუსინიანის №5 ქუჩებს შორის

ქ. თბილისი, ვაჟა-ფშაველას №16
ტელ/ფაქსი (995 32) 237 51 90
ელ-ფოსტა sasco_group@yahoo.com

თანამდებობა	გვარი	ხელმოწერა	თარიღი
დირექტორი	გ. სეჭნაია		
პროექტის ავტორი	გ. გოთრაძე		
მთ. კონსტრუქტორი	ბ. ხურგულაძე		
მასშტაბი	1 200	VII სართულის გეგმა 20.00 ნიშნულზე	
თარიღი			

სტადია	ფურცლები	ფურცელი
პროექტი		ა-10

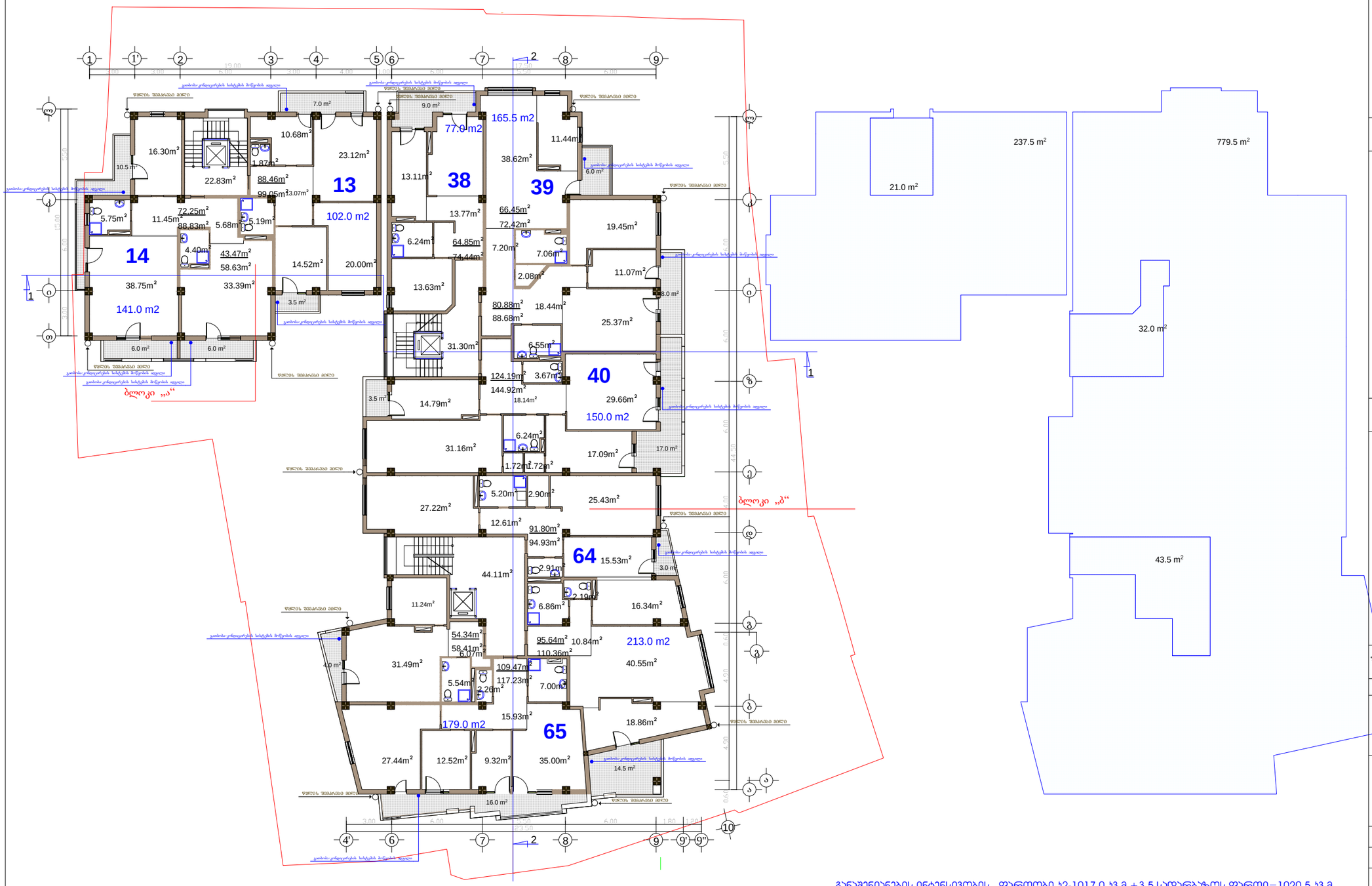

განაშენიანების ინტენსივობის ფართობი ს2-1017.0 კ3.მ.+3.5 სადარბაზოს ფართი=1020.5 კ3.მ.

ფაილშატი	A-3	თბილისი 2015 წ.	
		დაკვეთა №	

ექსპლიკაცია:

ბინების ფართი: 1027.5 კვ.მ.

საზაფხულოს ფართი: 114.0 კვ.მ.

სადარბაზოს და კიბის უჯრედის ფართი: 98.24 კვ.მ.

პირობითი ნიშნები

- ნაკვეთის საზღვარი
- ნაკვეთის ღობე
- გზა
- 1 — ჭრილის მაჩვენებელი
- +23.30 — შენობის სამაღლის მაჩვენებელი

შენიშვნები:

1. ნახაზზე საპროექტო შენობის ნოლი შეესაბამება აბსოლუტურ ნიშნულს - 422,25
2. ნახაზზე ზომები მოცემულია მეტრებში
3. ნახაზის ყველა ცვლილება მშენებლობისას შეთანხმებული უნდა იყოს პროექტის ავტორთან

შეთანხმებულია დამკვეთთან	ხელმოწერა

პროექტის სახელწოდება

საზოგადებრივი და საცხოვრებელი დანიშნულების შენობა ილბუზის ქ. №7 და ლუსინიანის №5 ქუჩებს შორის

ქ. თბილისი, ვაჟა-ფშაველას №16
ტელ/ფაქსი (995 32) 237 51 90
ელ-ფოსტა sasco_group@yahoo.com

თანამდებობა	გვარი	ხელმოწერა	თარიღი
დირექტორი	გ. სეჭნაია		
პროექტის ავტორი	გ. გოთრაძე		
მთ. კონსტრუქტორი	ბ. ხურგულაძე		
მასშტაბი	1 200	VIII სართულის გეგმა 23.30 ნიშნულზე	
თარიღი			

სტადია	ფურცლები	ფურცელი
პროექტი		ა-11

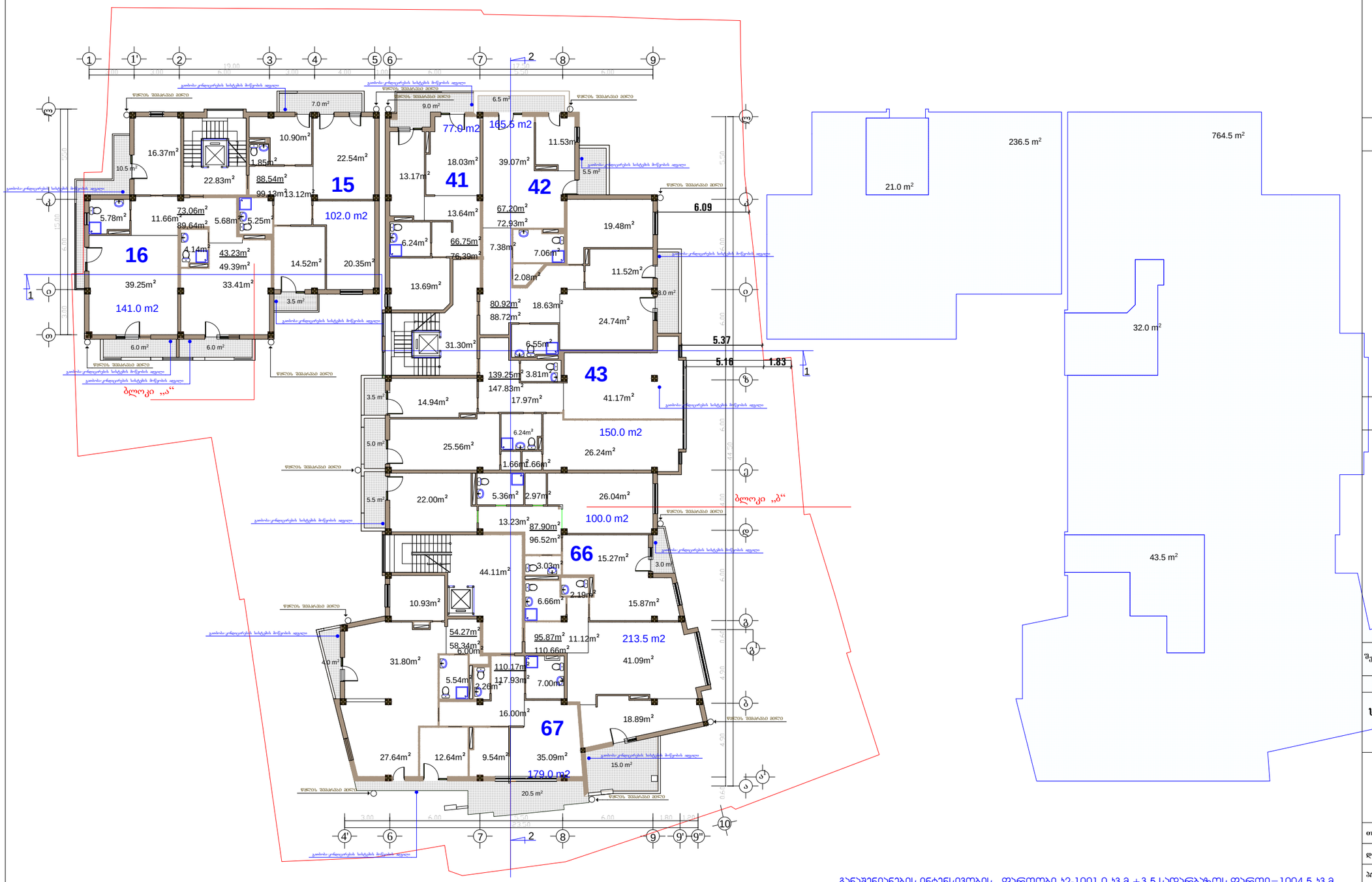

განაშენიანების ინტენსივობის ფართობი ჯ2-1001.0 ჯ3.მ.+3.5 სადარბაზოს ფართი=1004.5 ჯ3.მ.

ფორმატი	A-3	თბილისი 2015 წ.
		დაკვეთა №

ექსპლიკაცია:

ბინების ფართი: 1128.0 კვ.მ.

საზაფხულოს ფართი: 118.5 კვ.მ.

სადარბაზოს და კიბის უჯრედის ფართი: 98.24 კვ.მ.

პირობითი ნაშენები

- ნაკვეთის საზღვარი
- ნაკვეთის ღობე
- გზა
- 1 — ჭრილის მაჩვენებელი
- +26.60 — შენობის სამაღლის მაჩვენებელი

შენიშვნები:

1. ნახაზზე საპროექტო შენობის ნაწილი შეესაბამება აბსოლუტურ ნიშნულს - 422,25
2. ნახაზზე ზომები მოცემულია მეტრებში
3. ნახაზის ყველა ცვლილება მშენებლობისას შეთანხმებული უნდა იყოს პროექტის ავტორთან

შეთანხმებულია დამკვეთთან	ხელმოწერა

პროექტის სახელწოდება

საზოგადებრივი და საცხოვრებელი დანიშნულების შენობა იალბუზის ქ. №7 და ლუსინიანის №5 ქუჩებს შორის

ქ. თბილისი, ვაჟა-ფშაველას №16
ტელ/ფაქსი (995 32) 237 51 90
ელ-ფოსტა sasco_group@yahoo.com

თანამდებობა	გვარი	ხელმოწერა	თარიღი
დირექტორი	გ. ხაჭანავა		
პროექტის ავტორი	გ. გოთრვაძე		
მთ. კონსტრუქტორი	ბ. სურგულაძე		
მასშტაბი	1 200	IX სართულის გეგმა 26.60 ნიშნულზე	
თარიღი			
სტადია		ფურცლები	ფურცელი
პროექტი			ა-12

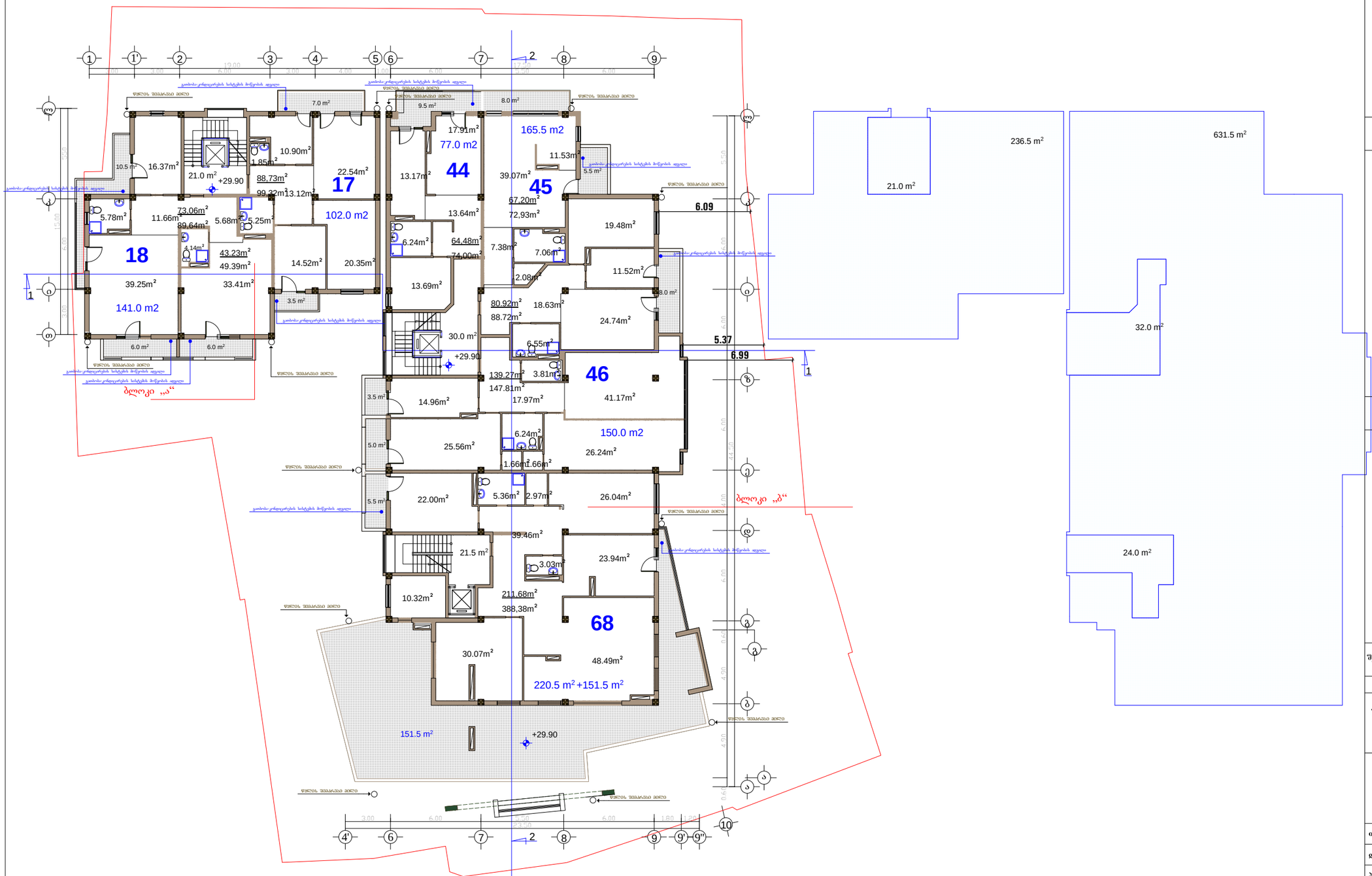

განაშენიანების ინტენსივობის ფართობი 52 - 868.0 კვ.მ.

ფორმატი A-3

თბილისი 2015 წ.

დაკვეთა №

ექსპლიკაცია:

ბინების ფართი: 856.0 კვ.მ.

საზაფხულოს ფართი: 78.0 კვ.მ.

ტერასის ფართი: 151.5 კვ.მ.

სადარბაზოს და კიბის უჯრედის ფართი: 72.50 კვ.მ.

პირობითი ნიშნები

- ნაკვეთის საზღვარი
- ნაკვეთის ღობე
- გზა
- 1 — ჭრილის მაჩვენებელი
- +29.90 — შენობის სამაღლის მაჩვენებელი

შენიშვნები:

1. ნახაზზე საპროექტო შენობის ნაწილი შეესაბამება ახასლუტურ ნიშნულს - 422,25
2. ნახაზზე ზომები მოცემულია მეტრებში
3. ნახაზის ყველა ცვლილება შესრულებამდე შეთანხმებული უნდა იყოს პროექტის ავტორთან

შეთანხმებულია დამკვეთთან | ხელმოწერა

პროექტის სახელწოდება

საზოგადოებრივი და საცხოვრებელი დანიშნულების შენობა იალბუზის ქ. №7 და ლუსინიანის №5 ქუჩებს შორის

ქ. თბილისი, ვაჟა-ფშაველას №16

ტელ/ფაქსი (995 32) 237 51 90

ელ-ფოსტა sasco_group@yahoo.com

თანამდებობა	გვარი	ხელმოწერა	თარიღი
დირექტორი	გ. სოფაძავა		
პროექტის ავტორი	გ. გიორგაძე		
მთ. კონსტრუქტორი	ბ. სურგულაძე		
მასშტაბი	1 200	X სართულის გეგმა 29.90 ნიშნულზე	
თარიღი			
სტადია		ფურცლები	ფურცელი
პროექტი			ა-13

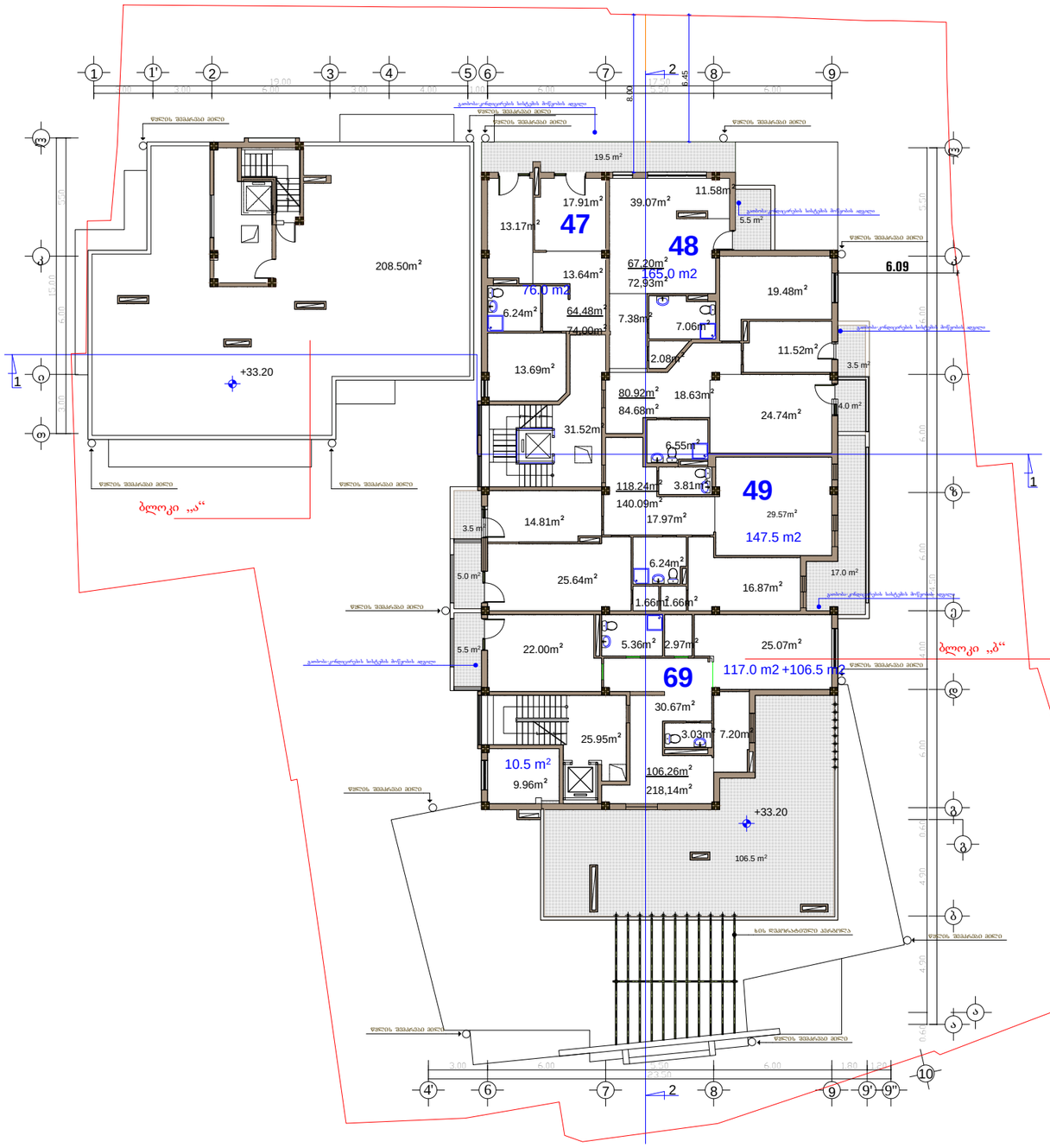
208.50m²
+33.20
ბლოკი „ა“
19.5 m²
17.91m²
13.17m²
47
39.07m²
11.58m²
48
67.20m²
72.93m²
165.0 m2
13.64m²
76.0 m2
6.24m²
64.48m²
74.00m²
7.38m²
7.06m²
12.08m²
19.48m²
6.09
11.52m²
3.5 m²
13.69m²
80.92m²
84.68m²
18.63m²
24.74m²
4.0 m²
31.52m²
6.55m²
118.24m²
140.09m²
3.81m²
49
29.57m²
147.5 m2
14.81m²
17.97m²
3.5 m²
6.24m²
5.0 m²
25.64m²
16.87m²
17.0 m²
1.66m²
1.66m²
5.5 m²
22.00m²
5.36m²
2.97m²
25.07m²
69
117.0 m2 +106.5 m2
ბლოკი „ბ“
30.67m²
25.95m²
3.03m²
7.20m²
10.5 m²
9.96m²
106,26m²
218,14m²
+33.20
106.5 m²
3.00
5.00
12.00
3.00
5.00
4.00
1.00
6.00
17.50
2.50
5.00
8.00
6.45
2
1
1'
2
3
4
5
6
7
8
9
4'
6
7
2
8
9
9'
9"
10
ა
ბ
გ
დ
ე
ვ
ზ
თ
ი
კ
ლ
5.00
4.00
6.00
4.70
0.60
3.00
ფასადის ვიზარდის ხაზი
ფასადის ვიზარდის ხაზი
ფასადის ვიზარდის ხაზი

ფორმატი	A-3	თბილისი 2015 წ.	
		დაკვეთა №	

ექსპლიკაცია:

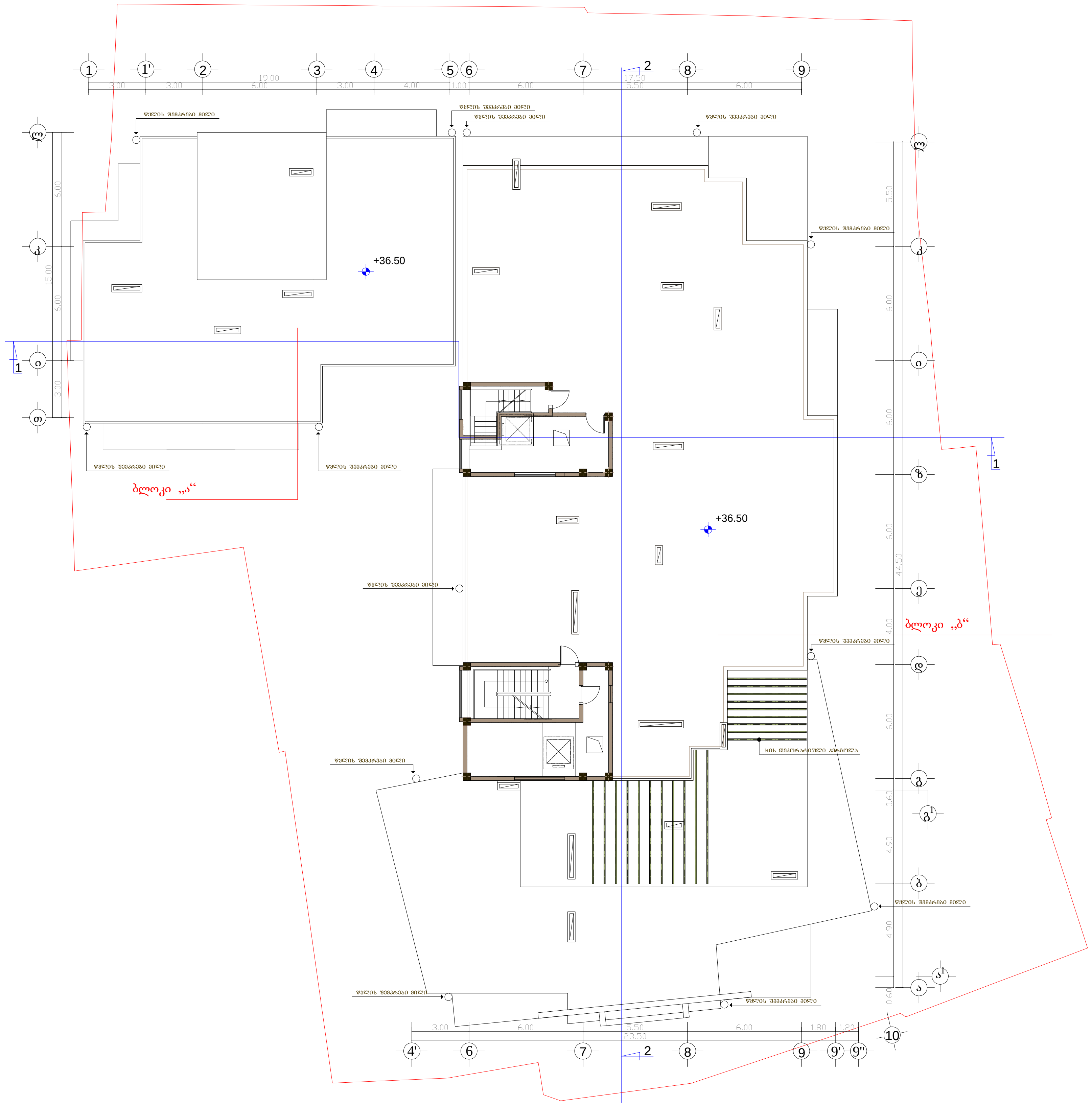

პირობითი ნიშნები

- ნაკვეთის საზღვარი
- ნაკვეთის ღობე
- გზა
- ჭრილის მაჩვენებელი
- +36.50 - შენობის სიმაღლის მაჩვენებელი

შენიშვნები:

1. ნახაზზე საპროექტო შენობის ნოლი შეესაბამება აბსოლუტურ ნიშნულს - 422,25
2. ნახაზზე ზომები მოცემულია მეტრებში
3. ნახაზის ყველა ცვლილება მშენებლობისას შეთანხმებული უნდა იყოს პროექტის ავტორთან

შეთანხმებულია დამკვეთთან	ხელმოწერა

პროექტის სახელწოდება

საზოგადოებრივი და საცხოვრებელი დანიშნულების შენობა ილბუზის ქ. №7 და ლუსინიანის №5 ქუჩებს შორის

SASCO
ქ. თბილისი, ვაჟა-ფშაველას №16
ტელ/ფაქსი (995 32) 237 51 90
ელ-ფოსტა sasco_group@yahoo.com

თანამდებობა	გვარი	ხელმოწერა	თარიღი
დირექტორი	გ. სიჭინავა		
პროექტის ავტორი	გ. გიორგაძე		
მთ. კონსტრუქტორი	ბ. სურგულაძე		

მასშტაბი	1 200	სახურავის გეგმა 36.50 ნიშნულზე
თარიღი		

სტადია	ფურცლები	ფურცელი
პროექტი		ა-15

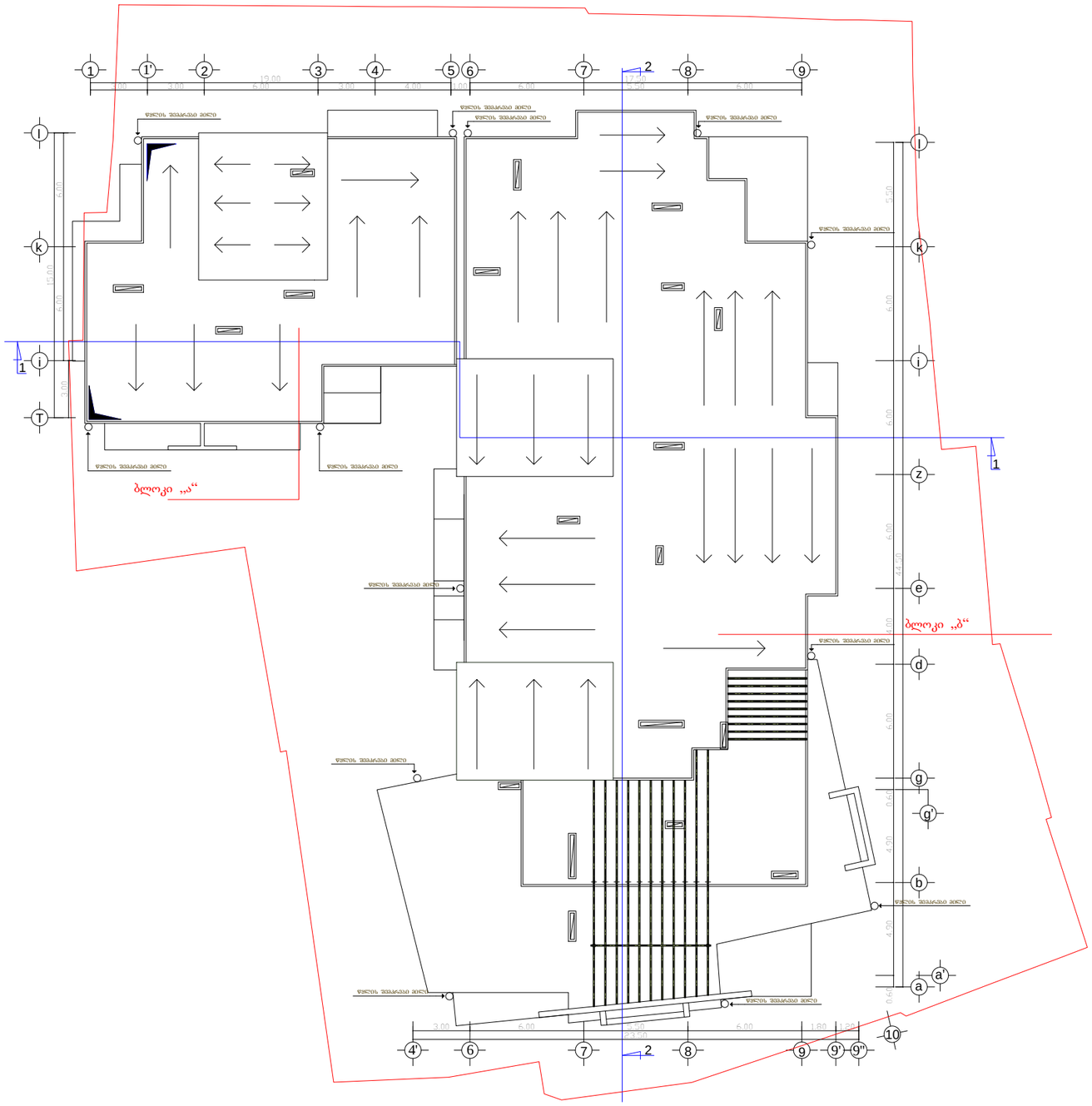

ფორმატი A-3

თბილისი 2015 წ.

დაკვეთა №

ექსპლიკაცია:

პირობითი ნიშნები

- ნაკვეთის საზღვარი
- ნაკვეთის ღობე
- გზა
- 1 - ჭრილის მაჩვენებელი

შენიშვნები:

1. ნახაზზე საპროექტო შენობის ნაწილი შეესაბამება ამხილველურ ნაშრომს - 422,25
2. ნახაზზე ზომები მოცემულია მეტრებში
3. ნახაზის ყველა ცვლილება შესრულებამდის შეთანხმებული უნდა იყოს პროექტის ავტორთან

შეთანხმებულია დამკვეთთან	ხელმოწერა

პროექტის სახელწოდება

საზოგადოებრივი და საცხოვრებელი დანიშნულების შენობა იალბუზის ქ. №7 და ლუსინიანის №5 ქუჩებს შორის

ქ. თბილისი, გაჯა-ფშაველის №16

ტელ/ფაქსი (995 32) 237 51 90

ელ-ფოსტა sasco_group@yahoo.com

თანამდებობა	გვარი	ხელმოწერა	თარიღი
დირექტორი	გ. სეჭნაია		
პროექტის ავტორი	გ. გაორგაძე		
მთ. კონსტრუქტორი	ბ. სურგულაძე		

მასშტაბი	1 200	სახურავის გეგმა
თარიღი		

სტადია	ფურცლები	ფურცელი
პროექტი		ა-16